



สรุปรายงานผลการดำเนินงาน
โครงการสมาชิกวุฒิสภาพบประชาชนในพื้นที่จังหวัดภาคตะวันออกเฉียงเหนือ
(ตอนล่าง)
วันที่ ๑๖ - ๑๘ ธันวาคม ๒๕๖๔
ณ จังหวัดสุรินทร์ และจังหวัดศรีสะเกษ

โดย คณะกรรมการโครงการสมาชิกวุฒิสภาพบประชาชน
ในพื้นที่จังหวัดภาคตะวันออกเฉียงเหนือ (ตอนล่าง)

สรุปรายงานผลการดำเนินงาน
โครงการสมาชิกวุฒิสภาพประชาชนในพื้นที่จังหวัดภาคตะวันออกเฉียงเหนือ (ตอนล่าง)

๑. ชื่อโครงการ สมาชิกวุฒิสภาพประชาชน
๒. วัน/เดือน/ปีที่ดำเนินการ วันพฤหัสบดีที่ ๑๖-วันเสาร์ที่ ๑๘ ธันวาคม ๒๕๖๔
๓. สถานที่ ณ จังหวัดสุรินทร์ และจังหวัดศรีสะเกษ
๔. กลุ่มเป้าหมาย
- | | |
|--|--|
| <input checked="" type="checkbox"/> หน่วยงานภาครัฐ | <input type="checkbox"/> ประชาชนทั่วไป |
| <input type="checkbox"/> เยาวชน | <input checked="" type="checkbox"/> อื่น ๆ ได้แก่ ผู้นำท้องถิ่น ผู้ประกอบการชุมชน
กลุ่มวิสาหกิจชุมชน และเกษตรกร |

๕. ความสอดคล้องกับรัฐธรรมนูญหรือยุทธศาสตร์ชาติ

การดำเนินโครงการสมาชิกวุฒิสภาพประชาชน ณ จังหวัดสุรินทร์ และจังหวัดศรีสะเกษ ในครั้งนี้ มีความสอดคล้องกับรัฐธรรมนูญแห่งราชอาณาจักรไทย พุทธศักราช ๒๕๖๐ และยุทธศาสตร์ชาติ ดังนี้

๕.๑ ความสอดคล้องกับรัฐธรรมนูญแห่งราชอาณาจักรไทย พุทธศักราช ๒๕๖๐

๑) สอดคล้องกับเจตนารมณ์ของรัฐธรรมนูญที่ได้กำหนดไว้ ซึ่งการจะดำเนินการให้ลุล่วงไปได้ จำต้องอาศัยความร่วมมือระหว่างประชาชนทุกภาคส่วนกับหน่วยงานทั้งหลายของรัฐตามแนวทางประชารัฐภายใต้ กฎเกณฑ์ตามหลักการปกครองในระบอบประชาธิปไตยและประเพณีการปกครองที่เหมาะสมกับสถานการณ์และ สังคมไทย หลักความสุจริต หลักสิทธิมนุษยชน และหลักธรรมาภิบาล อันจะทำให้สามารถขับเคลื่อนประเทศให้ พัฒนาไปข้างหน้าได้อย่างเป็นขั้นตอนจนเกิดความมั่นคง มั่งคั่ง และยั่งยืน ทั้งในทางการเมืองการปกครอง เศรษฐกิจ และสังคมตามระบอบประชาธิปไตยอันมีพระมหากษัตริย์ทรงเป็นประมุข

๒) สอดคล้องกับบทบัญญัติในบทเฉพาะกาล มาตรา ๒๗๐ ที่กำหนดให้วุฒิสภาชุดปัจจุบันมี หน้าที่และอำนาจติดตาม เสนอแนะ และเร่งรัดการปฏิรูปประเทศ เพื่อให้บรรลุเป้าหมายตามหมวด ๑๖ การปฏิรูป ประเทศ และการจัดทำและดำเนินการตามยุทธศาสตร์ชาติ

เหตุนี้ จึงจำเป็นที่ต้องมีการรับฟังความคิดเห็นและข้อเสนอแนะ หรือความต้องการของ ประชาชนทุกภาคส่วน รวมถึงส่วนราชการต่าง ๆ ในทุกระดับ โดยผ่านกลไกการพบปะพูดคุยเพื่อให้ได้มาซึ่ง ข้อคิดเห็นและข้อเสนอแนะต่างๆ ที่จะนำมาดำเนินการภายใต้บทบาทหน้าที่และอำนาจของวุฒิสภา

๕.๒ ความสอดคล้องกับยุทธศาสตร์ชาติ

๕.๒.๑ ด้านการสร้างความสามารถในการแข่งขัน โดยการเกษตรสร้างมูลค่า ส่งเสริมการนำอัตลักษณ์พื้นถิ่นและภูมิปัญญาท้องถิ่นของไทยมาเป็นผลิตภัณฑ์การเกษตร รวมทั้งสินค้าที่ได้รับการรับรองสิ่งบ่งชี้ทางภูมิศาสตร์ โดยส่งเสริมการนำอัตลักษณ์พื้นถิ่นและภูมิปัญญาท้องถิ่นของไทยมาใช้ในการผลิตสินค้าและผลิตภัณฑ์การเกษตรที่มีมูลค่าเพิ่มสูง เป็นสินค้าเกษตรชนิดใหม่ ให้รองรับความต้องการของตลาดยุคใหม่ เพื่อส่งเสริมเศรษฐกิจของท้องถิ่น และสร้างจุดเด่น ความแตกต่างของสินค้าเกษตรไทยในตลาดโลกเพื่อตอบสนองความต้องการของผู้บริโภคที่แตกต่างกันในประเทศต่าง ๆ ได้ พร้อมทั้งส่งเสริมการประยุกต์ใช้ภูมิปัญญาและเทคโนโลยีในการพัฒนากระบวนการผลิตและบรรจุภัณฑ์ เพื่อให้มีสินค้าอัตลักษณ์พื้นถิ่นออกสู่ตลาดสม่ำเสมอ รวมถึงสินค้าเกษตรนอกฤดูกาล การพัฒนาคุณภาพผลิตภัณฑ์เกษตรอัตลักษณ์พื้นถิ่นให้ได้รับการรับรองมาตรฐานทั้งระดับในประเทศและต่างประเทศ การส่งเสริมการขึ้นทะเบียนรับรองสิ่งบ่งชี้ทางภูมิศาสตร์ การส่งเสริมการสร้างแบรนด์สินค้าของเกษตรอัตลักษณ์พื้นถิ่น และการสร้างความต้องการของสินค้าด้วยการสร้างเรื่องราวของสินค้าให้เป็นที่รู้จักและยอมรับในคุณภาพทั้งในประเทศและต่างประเทศ รวมทั้งการผลักดันการส่งออกสินค้าเกษตรอัตลักษณ์ไทยและสินค้าที่ได้รับการรับรองสิ่งบ่งชี้ทางภูมิศาสตร์ และพืชผลเกษตรและผลไม้เขตร้อนอื่น ๆ สู่ตลาดโลก

การสร้างความปลอดภัยหลายด้านการท่องเที่ยว โดยการส่งเสริมการท่องเที่ยวผ่านการสร้างและพัฒนาสินค้าและบริการด้วยภูมิปัญญาท้องถิ่น ความคิดสร้างสรรค์ และทุนทางวัฒนธรรม พร้อมทั้งการสนับสนุนการใช้เทคโนโลยีและนวัตกรรมในการพัฒนาธุรกิจการท่องเที่ยว การทำการตลาด และการบริหารจัดการสถานที่ที่มีความสำคัญทางประวัติศาสตร์ วิถีชีวิต และวัฒนธรรม เพื่อให้การท่องเที่ยวไทยมีเรื่องราวที่เป็นเอกลักษณ์ มีการคุ้มครองและปกป้องด้านทรัพย์สินทางปัญญาเพื่อป้องกันการลอกเลียนแบบ ซึ่งรวมถึงการผลักดันให้เมืองประวัติศาสตร์ วัฒนธรรม และศิลปะ ได้รับการขึ้นทะเบียนด้านการอนุรักษ์ และส่งเสริมให้ก้าวสู่เมืองที่ได้รับการยอมรับในเวทีสากล อันนำไปสู่การสร้างภาพลักษณ์และการจัดทำแผนพัฒนาเมืองและแหล่งท่องเที่ยวที่โดดเด่น พร้อมทั้งการส่งเสริมการท่องเที่ยวตามฤดูกาลและตามศักยภาพของพื้นที่ ทั้งการท่องเที่ยววิถีชุมชน การท่องเที่ยวเชิงเกษตร การท่องเที่ยวเชิงอนุรักษ์ รวมทั้งการส่งเสริมการท่องเที่ยววิถีพุทธ เพื่อให้ประเทศไทยเป็นจุดหมายปลายทางการท่องเที่ยววิถีพุทธของโลก

๕.๒.๓ ด้านการสร้างโอกาสและความเสมอภาคทางสังคม โดยการปรับโครงสร้างเศรษฐกิจฐานราก พัฒนาการเกษตรให้เหมาะสมกับศักยภาพของเกษตรกร ฐานทรัพยากรและบริบทของพื้นที่และชุมชนท้องถิ่น โดยเน้นระบบการจัดการตนเองของเกษตรกร และการมีกลไกขับเคลื่อนเศรษฐกิจฐานราก เพื่อให้เกษตรกรเข้าถึงฐานทรัพยากร การวิจัย ความรู้ ทั้งทางด้านเทคโนโลยีและนวัตกรรมเพื่อพัฒนาการผลิตและยกระดับเป็นผู้ประกอบการ ตลอดจนห่วงโซ่มูลค่า และเพิ่มช่องทางการตลาดและเชื่อมโยงการค้าด้วยเครือข่ายพันธมิตรและวิสาหกิจเพื่อสังคม รวมถึงส่งเสริมการผลิตแปรรูปสินค้าให้มีเอกลักษณ์ เพื่อยกระดับเกษตรกรสู่การเป็นผู้ประกอบการธุรกิจขนาดกลางและขนาดย่อมในภาคการเกษตร

๖. ข้อมูลทั่วไป

๖.๑ จังหวัดสุรินทร์

ตั้งอยู่ภาคตะวันออกเฉียงเหนือของประเทศไทย มีเนื้อที่ประมาณ ๘,๑๒๔ ตารางกิโลเมตร หรือประมาณ ๕,๐๗๗,๕๓๕ ไร่ คิดเป็นร้อยละ ๑.๕๘ ของพื้นที่ทั้งประเทศ หรือร้อยละ ๔.๘๐ ของพื้นที่ภาคตะวันออกเฉียงเหนือทั้งหมด ลักษณะภูมิประเทศโดยทั่วไปมีลักษณะ คือ บริเวณซึ่งติดต่อกับราชอาณาจักรกัมพูชา มีป่าทึบและภูเขาสลับซับซ้อน ถัดจากบริเวณภูเขา จะเป็นที่ราบสูงลุ่ม ๆ ดอน ๆ ลักษณะลูกคลื่นลอนลาดบริเวณตอนกลางของจังหวัดจะเป็นที่ราบลุ่มเป็นส่วนใหญ่ มีที่ราบสูงอยู่บางตอน ด้านเหนือของจังหวัดเป็นที่ราบลุ่มแม่น้ำไหลผ่าน มีลำน้ำธรรมชาติที่สำคัญ ๘ สาย ได้แก่ แม่น้ำมูล ลำน้ำชี ห้วยเสนง ลำห้วยพลับพลา ลำห้วยระวี ลำห้วยทับทัน ลำห้วยระหารและลำห้วยแก้ว เป็นลำน้ำที่ทำประโยชน์ให้แก่จังหวัดสุรินทร์ นอกจากนี้แล้ว ยังมีลำน้ำและหนองน้ำอีกมากมายกระจัดกระจายอยู่ในอำเภอต่าง ๆ แต่แหล่งน้ำดังกล่าวไม่สามารถอำนวยความสะดวกให้แก่เกษตรกรได้มากนัก ในฤดูแล้งส่วนใหญ่จะแห้ง เว้นแต่ลำน้ำมูลซึ่งมีน้ำไหลตลอดปี มีพื้นที่ที่ได้รับการประกาศเป็นเขตป่าจำนวน ๑,๓๘๒,๖๒๕ ไร่ หรือคิดเป็นร้อยละ ๒๗.๒๓ ของพื้นที่ จังหวัดไม่มีอุทยานแห่งชาติ มีวนอุทยานจำนวน ๒ แห่ง คือ วนอุทยานพนมสวาย อำเภอเมืองสุรินทร์ เนื้อที่ ๒,๕๐๐ ไร่ และวนอุทยานป่าสนหนองคู อำเภอสังขะ เนื้อที่ ๖๒๕ ไร่ และมีเขตรักษาพันธุ์สัตว์ป่า ๑ แห่ง คือ เขตรักษาพันธุ์สัตว์ป่าห้วยสำราญ - ห้วยทับทัน อยู่ในพื้นที่กิ่งอำเภอพนมดงรัก อำเภอกาบเชิง อำเภอสังขะ และอำเภอบัวเขต เนื้อที่ ๓๑๓,๗๕๐ ไร่

แบ่งเขตการปกครองออกเป็น ๑๗ อำเภอ ๑๕๘ ตำบล ๒,๑๒๘ หมู่บ้าน อบจ. ๑ แห่ง เทศบาลเมือง ๑ แห่ง เทศบาลตำบล ๒๗ แห่ง อบต. ๑๔๔ แห่ง และชุมชน ๔๑ ชุมชน ซึ่งอำเภอทั้ง ๑๗ อำเภอ ดังนี้

- | | | |
|------------------------|---------------------|-------------------|
| ๑. อำเภอเมืองสุรินทร์ | ๒. อำเภอชุมพลบุรี | ๓. อำเภอท่าตูม |
| ๔. อำเภอจอมพระ | ๕. อำเภอปราสาท | ๖. อำเภอกาบเชิง |
| ๗. อำเภอรัตนบุรี | ๘. อำเภอสนม | ๙. อำเภอศีขรภูมิ |
| ๑๐. อำเภอสังขะ | ๑๑. อำเภอลำดวน | ๑๒. อำเภอสำโรงทาบ |
| ๑๓. อำเภอบัวเขต | ๑๔. อำเภอพนมดงรัก | ๑๕. อำเภอศรีณรงค์ |
| ๑๖. อำเภอเขวาสินรินทร์ | ๑๗. อำเภอโนนนารายณ์ | |

อำเภอ	ชาย	หญิง	รวม	บ้าน
๑. อำเภอเมืองสุรินทร์	๑๐๗,๘๘๑	๑๐๙,๗๓๖	๒๑๗,๖๑๗	๗๕,๕๗๖
๒. อำเภอชุมพลบุรี	๓๔,๕๕๔	๓๔,๒๘๗	๖๘,๘๔๑	๑๘,๖๕๙
๓. อำเภอท่าตูม	๔๖,๐๒๑	๔๕,๗๗๔	๙๑,๗๙๕	๒๓,๓๙๙
๔. อำเภอจอมพระ	๒๗,๔๑๖	๒๗,๒๖๘	๕๔,๖๘๔	๑๓,๘๕๑
๕. อำเภอปราสาท	๗๑,๓๖๙	๗๒,๘๘๑	๑๔๔,๒๕๐	๔๑,๖๘๐
๖. อำเภอกาบเชิง	๓๐,๑๐๗	๒๙,๙๓๐	๖๐,๐๓๗	๑๘,๔๘๔
๗. อำเภอรัตนบุรี	๔๓,๓๗๘	๔๓,๕๙๙	๘๖,๙๗๗	๒๒,๖๒๕
๘. อำเภอสนม	๑๙,๔๕๐	๑๙,๑๙๙	๓๘,๖๔๙	๑๐,๖๑๐

อำเภอ	ชาย	หญิง	รวม	บ้าน
๙. อำเภอศีขรภูมิ	๖๔,๗๑๙	๖๕,๕๗๕	๑๓๐,๒๙๔	๓๒,๓๕๒
๑๐. อำเภอสังขะ	๖๓,๘๙๑	๖๓,๑๕๓	๑๒๗,๐๔๔	๓๔,๓๔๐
๑๑. อำเภอลำดวน	๑๓,๓๙๕	๑๓,๔๒๓	๒๖,๘๑๘	๗,๐๔๓
๑๒. อำเภอสำโรงทาบ	๒๕,๒๖๒	๒๕,๐๙๒	๕๐,๓๕๔	๑๑,๗๕๒
๑๓. อำเภอบัวเขต	๑๗,๗๙๗	๑๗,๑๔๓	๓๔,๙๔๐	๙,๖๙๕
๑๔. อำเภอพนมดงรัก	๑๙,๒๕๔	๑๘,๗๕๕	๓๘,๐๐๙	๑๒,๒๔๖
๑๕. อำเภอศรีณรงค์	๒๓,๕๙๑	๒๓,๒๔๔	๔๖,๘๓๕	๑๑,๕๑๑
๑๖. อำเภอเขวาสินรินทร์	๑๗,๐๑๒	๑๗,๔๐๑	๓๔,๔๑๓	๙,๙๕๔
๑๗. อำเภอโนนนารายณ์	๑๗,๔๐๘	๑๗,๕๘๐	๓๔,๙๘๘	๘,๕๔๘
๑๘. ท้องถิ่นเทศบาลตำบลบัวเขต	๓,๑๙๙	๓,๒๙๑	๖,๔๙๐	๒,๓๘๑
๑๙. ท้องถิ่นเทศบาลตำบลสำโรงทาบ	๑,๑๕๙	๑,๑๙๗	๒,๓๕๖	๑,๒๔๘
๒๐. ท้องถิ่นเทศบาลตำบลลำดวน สุรพินท์	๒,๐๘๖	๒,๒๕๙	๔,๓๔๕	๑,๘๕๒
๒๑. ท้องถิ่นเทศบาลตำบลสังขะ	๑,๗๘๕	๒,๐๖๕	๓,๘๕๐	๒,๒๗๔
๒๒. ท้องถิ่นเทศบาลตำบลศีขรภูมิ	๒,๒๔๑	๒,๔๕๔	๔,๖๙๕	๒,๗๘๒
๒๓. ท้องถิ่นเทศบาลตำบลสนม	๒,๔๕๓	๒,๕๗๖	๕,๐๒๙	๑,๕๘๙
๒๔. ท้องถิ่นเทศบาลตำบลรัตนบุรี	๒,๕๙๘	๒,๗๙๘	๕,๓๙๖	๒,๖๘๑
๒๕. ท้องถิ่นเทศบาลตำบลนิคม ปราสาท	๑,๓๓๑	๑,๓๕๔	๒,๖๘๕	๘๔๙
๒๖. ท้องถิ่นเทศบาลตำบลกั๊กแอน	๒,๖๙๙	๓,๐๒๘	๕,๗๒๗	๓,๓๘๐
๒๗. ท้องถิ่นเทศบาลตำบลจอมพระ	๑,๙๗๐	๒,๑๘๐	๔,๑๕๐	๑,๙๑๖
๒๘. ท้องถิ่นเทศบาลตำบลท่าตูม	๑,๙๘๖	๒,๑๐๕	๔,๐๙๑	๑,๗๙๗
๒๙. ท้องถิ่นเทศบาลตำบลชุมพลบุรี	๑,๑๐๖	๑,๒๓๔	๒,๓๔๐	๑,๐๘๕
๓๐. ท้องถิ่นเทศบาลตำบลเมืองที่	๙๖๐	๙๔๕	๑,๙๐๕	๕๕๙
๓๑. ท้องถิ่นเทศบาลเมืองสุรินทร์	๑๗,๗๒๒	๒๐,๘๙๕	๓๘,๖๑๗	๑๗,๑๗๒
รวม	๖๘๕,๘๐๐	๖๙๒,๔๒๑	๑,๓๗๘,๒๒๑	๔๐๓,๘๙๐

สรุปแผนพัฒนาจังหวัดสุรินทร์ พ.ศ. ๒๕๖๑ - ๒๕๖๕

เป้าหมายการพัฒนาจังหวัด : เมืองเกษตรอินทรีย์ ศูนย์เศรษฐกิจชายแดน ท่องเที่ยววิถีชุมชน
ประชาชนมีคุณภาพชีวิตที่ดี

ตัวชี้วัดความสำเร็จตามเป้าหมายการพัฒนาจังหวัด

๑. จำนวนพื้นที่การเกษตรที่ได้รับการรับรองมาตรฐานเกษตรอินทรีย์เพิ่มขึ้น
๒. ร้อยละที่เพิ่มขึ้นของมูลค่าการค้าชายแดน
๓. ร้อยละที่เพิ่มขึ้นของรายได้จากการท่องเที่ยว
๔. จำนวนที่เพิ่มขึ้นของพื้นที่ป่าไม้จังหวัด
๕. สัดส่วนของคนอายุยืนตั้งแต่ ๘๐ ปีขึ้นไปเพิ่มขึ้น
๖. ร้อยละของจำนวนคดีอาชญากรรมลดลง

ประเด็นการพัฒนาของจังหวัด

๑. การพัฒนาและส่งเสริมเกษตรอินทรีย์อย่างครบวงจร
๒. การส่งเสริมและพัฒนาศักยภาพการค้า การลงทุน การบริการ และเชื่อมโยงเศรษฐกิจชายแดน
๓. การพัฒนาและส่งเสริมการท่องเที่ยววิถีชุมชน
๔. การบริหารจัดการทรัพยากรธรรมชาติและสิ่งแวดล้อมอย่างยั่งยืน
๕. การยกระดับคุณภาพชีวิตของประชาชน
๖. การเสริมสร้างความมั่นคงและความปลอดภัย

๖.๒ จังหวัดศรีสะเกษ

ตั้งอยู่ในเขตภาคตะวันออกเฉียงเหนือตอนล่าง มีพื้นที่ประมาณ ๘,๘๓๙.๙๐ ตารางกิโลเมตร หรือ ๕,๕๒๔,๙๘๗.๕ ไร่ มีอาณาเขตติดต่อกับจังหวัดใกล้เคียง ลักษณะภูมิประเทศพื้นที่ส่วนใหญ่เป็นที่ราบสูงสลับทุ่งนามีภูเขาและป่าไม้อยู่ทางตอนใต้ และพื้นที่จะค่อยๆ ลาดลงสู่ทิศเหนือและทิศตะวันตก สภาพดินร่อยละ ๖๐ เป็นลักษณะดินร่วนปนทรายที่มีการระบายน้ำดีแต่มีความอุดมสมบูรณ์ต่ำ และมีแนวชายแดนติดกับประเทศกัมพูชา ประมาณ ๑๒๗ กม.

แบ่งการปกครองเป็น ๒๒ อำเภอ ๒๐๔ ตำบล ๒,๖๓๓ หมู่บ้าน อบจ. ๑ แห่ง เทศบาลเมือง ๒ แห่ง เทศบาลตำบล ๓๕ แห่ง อบต. ๑๗๙ แห่ง ซึ่งอำเภอทั้ง ๒๒ อำเภอ ดังนี้

- | | | |
|-----------------------|-------------------|-------------------------|
| ๑. อำเภอเมืองศรีสะเกษ | ๒. อำเภอขามเฒ่า | ๓. อำเภอกันทรารมย์ |
| ๔. อำเภอกันทรลักษ์ | ๕. อำเภอขุขันธ์ | ๖. อำเภอไพรบึง |
| ๗. อำเภอปรางค์กู่ | ๘. อำเภอขุนหาญ | ๙. อำเภอราษีไศล |
| ๑๐. อำเภออุทุมพรพิสัย | ๑๑. อำเภอบึงบูรพ์ | ๑๒. อำเภอห้วยทับทัน |
| ๑๓. อำเภอโนนคูณ | ๑๔. อำเภอศรีรัตนะ | ๑๕. อำเภอน้ำเกลี้ยง |
| ๑๖. อำเภอวังหิน | ๑๗. อำเภอภูสิงห์ | ๑๘. อำเภอเมืองจันทร์ |
| ๑๙. อำเภอเบญจลักษ์ | ๒๐. อำเภอพยุห์ | ๒๑. อำเภอโพธิ์ศรีสุวรรณ |
| ๒๒. อำเภอศีลาลาด | | |

อำเภอ	ชาย	หญิง	รวม	บ้าน
๑. อำเภอเมืองศรีสะเกษ	๔๒,๗๖๐	๔๔,๓๙๗	๘๗,๑๕๗	๒๖,๒๘๗
๒. อำเภอขามเฒ่า	๑๔,๙๓๗	๑๔,๗๖๗	๒๙,๗๐๔	๗,๕๑๐
๓. อำเภอกันทรารมย์	๔๖,๖๔๓	๔๖,๘๘๐	๙๓,๕๒๓	๒๔,๑๒๑
๔. อำเภอกันทรลักษ์	๙๑,๙๙๗	๙๑,๗๐๘	๑๘๓,๗๐๕	๕๑,๐๐๖
๕. อำเภอขุขันธ์	๗๒,๒๔๒	๗๓,๐๑๔	๑๔๕,๒๕๖	๓๕,๒๒๒
๖. อำเภอไพรบึง	๑๘,๑๗๙	๑๘,๔๗๗	๓๖,๖๕๖	๙,๐๕๐
๗. อำเภอปรารัง	๓๑,๖๖๓	๓๑,๘๙๐	๖๓,๕๕๓	๑๕,๐๗๔
๘. อำเภอขุนหาญ	๓๔,๓๖๔	๓๔,๗๐๙	๖๙,๐๗๓	๑๘,๐๓๒
๙. อำเภอราษีไศล	๓๗,๘๒๕	๓๘,๐๑๘	๗๕,๘๔๓	๑๙,๙๙๗
๑๐. อำเภออุทุมพรพิสัย	๕๐,๙๒๓	๕๑,๕๕๑	๑๐๒,๔๗๔	๒๖,๑๔๗
๑๑. อำเภอบึงบูรพ์	๒,๑๘๖	๒,๑๙๑	๔,๓๗๗	๑,๐๘๐
๑๒. อำเภอห้วยทับทัน	๑๙,๕๐๘	๑๙,๓๙๕	๓๘,๙๐๓	๘,๙๒๐
๑๓. อำเภอโนนคูณ	๑๙,๘๓๘	๑๙,๕๙๕	๓๙,๔๓๓	๑๐,๘๗๘
๑๔. อำเภอศรีรัตนะ	๒๔,๑๕๘	๒๔,๓๙๓	๔๘,๕๕๑	๑๑,๕๑๓
๑๕. อำเภอภูสิงห์	๒๒,๔๔๑	๒๑,๘๘๘	๔๔,๓๒๙	๑๑,๑๙๑
๑๖. อำเภอวังหิน	๒๐,๒๑๑	๑๙,๘๕๗	๔๐,๐๖๘	๙,๔๓๒
๑๗. อำเภอภูสิงห์	๒๗,๕๓๖	๒๗,๑๓๐	๕๔,๖๖๖	๑๕,๘๑๐
๑๘. อำเภอเมืองจันทร์	๙,๐๑๙	๘,๘๑๘	๑๗,๘๓๗	๔,๓๕๖
๑๙. อำเภอเบญจลักษ์	๑๘,๑๑๒	๑๗,๘๔๙	๓๕,๙๖๑	๙,๑๗๓
๒๐. อำเภอพยุห์	๑๕,๔๗๐	๑๕,๘๐๙	๓๑,๒๗๙	๘,๑๘๔
๒๑. อำเภอโพธิ์ศรีสุวรรณ	๑๑,๘๙๗	๑๑,๘๒๙	๒๓,๗๒๖	๕,๖๒๑
๒๒. อำเภอศีลาจาด	๙,๙๗๙	๙,๘๐๙	๑๙,๗๘๘	๕,๒๙๗
๒๓. ท้องถิ่นเทศบาลตำบลสูง	๕,๒๐๖	๕,๐๗๕	๑๐,๒๘๑	๒,๗๖๙
๒๔. ท้องถิ่นเทศบาลตำบลกันทรอม	๔,๕๘๕	๔,๔๒๖	๙,๐๑๑	๒,๒๓๖
๒๕. ท้องถิ่นเทศบาลตำบลกระหวั้น	๔,๓๕๒	๔,๔๖๗	๘,๘๑๙	๒,๑๙๖
๒๖. ท้องถิ่นเทศบาลตำบลน้ำคำ	๕,๑๗๘	๕,๓๔๑	๑๐,๕๑๙	๓,๐๐๐
๒๗. ท้องถิ่นเทศบาลตำบลโพธิ์กระสังข์	๔,๖๒๓	๔,๕๗๕	๙,๑๙๘	๒,๐๔๘
๒๘. ท้องถิ่นเทศบาลตำบลพยุห์	๑,๙๔๑	๑,๙๗๓	๓,๙๑๔	๑,๔๐๑
๒๙. ท้องถิ่นเทศบาลตำบลศรีรัตนะ	๒,๓๒๗	๒,๓๘๗	๔,๗๑๔	๑,๕๕๔
๓๐. ท้องถิ่นเทศบาลตำบลห้วยทับทัน	๑,๖๙๘	๑,๖๓๐	๓,๓๒๘	๑,๐๕๓

อำเภอ	ชาย	หญิง	รวม	บ้าน
๓๑. ท้องถิ่นเทศบาลตำบลบึงบูรพ์	๓,๐๐๔	๓,๑๕๗	๖,๑๖๑	๑,๘๐๓
๓๒. ท้องถิ่นเทศบาลตำบลกำแพง	๑,๓๐๖	๑,๓๙๙	๒,๗๐๕	๑,๓๒๗
๓๓. ท้องถิ่นเทศบาลตำบลเมืองคง	๑,๙๔๖	๒,๐๓๘	๓,๙๘๔	๒,๑๐๑
๓๔. ท้องถิ่นเทศบาลตำบลขุนหาญ	๕,๓๖๒	๕,๔๙๔	๑๐,๘๕๖	๓,๗๑๘
๓๕. ท้องถิ่นเทศบาลตำบลปรังค์กู่	๑,๓๓๙	๑,๓๙๙	๒,๗๓๘	๑,๒๐๔
๓๖. ท้องถิ่นเทศบาลตำบลไพรบึง	๕,๔๕๔	๕,๔๓๖	๑๐,๘๙๐	๒,๘๘๓
๓๗. ท้องถิ่นเทศบาลตำบลเมืองชุมขันธ์	๒,๑๒๒	๒,๒๔๗	๔,๓๖๙	๒,๑๖๗
๓๘. ท้องถิ่นเทศบาลเมืองกันทรลักษ์	๘,๕๙๐	๙,๑๙๓	๑๗,๗๘๓	๗,๕๑๐
๓๙. ท้องถิ่นเทศบาลตำบล กันทรารมย์	๒,๙๓๗	๓,๑๔๕	๖,๐๘๒	๓,๑๘๒
๔๐. ท้องถิ่นเทศบาลตำบลยางชุมน้อย	๓,๑๒๗	๓,๒๐๗	๖,๓๓๔	๒,๓๘๗
๔๑. ท้องถิ่นเทศบาลเมืองศรีสะเกษ	๑๙,๓๒๑	๒๑,๗๑๑	๔๑,๐๓๒	๒๐,๗๕๐
รวม	๗๒๖,๓๐๖	๗๓๒,๒๗๔	๑,๔๕๘,๕๘๐	๓๙๙,๐๙๐

สรุปแผนพัฒนาจังหวัดศรีสะเกษ พ. ศ. ๒๕๖๑ - ๒๕๖๕

เป้าหมายการพัฒนาจังหวัด : ดินแดนเกษตรปลอดภัย การค้าการท่องเที่ยวครบวงจร
ตัวชี้วัดความสำเร็จตามค่าเป้าหมายการพัฒนาจังหวัด

๑. อัตราการขยายตัวของผลิตภัณฑ์มวลรวมภาคการเกษตร
๒. อัตราการขยายตัวของมูลค่าของสินค้าเกษตรปลอดภัย
๓. ร้อยละของพื้นที่ที่ได้รับการรับรองมาตรฐานเพิ่มขึ้น
๔. อัตราการขยายตัวของรายได้จากการท่องเที่ยวเพิ่มขึ้น
๕. อัตราการขยายตัวของรายได้จากการจำหน่ายสินค้า OTOP เพิ่มขึ้น
๖. สัดส่วนคนจนด้านรายจ่ายลดลง
๗. ระดับคะแนนเฉลี่ย O-Net (ระดับมัธยมศึกษาตอนปลาย) เพิ่มขึ้น
๘. อัตราการเสียชีวิตจากโรคมะเร็งท่อน้ำดีต่อประชากรแสนคน
๙. อัตราการเสียชีวิตจากอุบัติเหตุทางท้องถนนต่อประชากรแสนคน
๑๐. สัดส่วนพื้นที่ป่าไม้
๑๑. สัดส่วนของขยะมูลฝอยชุมชนได้รับการจัดการอย่างถูกต้องและนำไปใช้ประโยชน์
๑๒. ร้อยละของหมู่บ้านชุมชนที่ผ่านเกณฑ์ชุมชนเข้มแข็ง
๑๓. ร้อยละของหมู่บ้านที่มีการแพร่ระบาดของยาเสพติดระดับรุนแรง
๑๔. ร้อยละมูลค่าการค้าชายแดน (ส่งออก)

ประเด็นการพัฒนาของจังหวัด

๑. ยกระดับการผลิตสินค้าเกษตรสู่มาตรฐานอย่างครบวงจร
๒. ส่งเสริมขีดความสามารถด้านการท่องเที่ยวและกีฬาสู่ความเป็นเลิศ
๓. พัฒนาเมืองน่าอยู่ สู่คุณภาพชีวิตประชาชนในทุกมิติ
๔. อนุรักษ์ ฟื้นฟู และพัฒนาจัดการทรัพยากรธรรมชาติอย่างยั่งยืน
๕. เสริมสร้างความมั่นคงและการค้าชายแดนเชื่อมโยงอาเซียน

๗. วิธีการดำเนินการ

๗.๑ พบปะเพื่อรับฟังข้อคิดเห็นและข้อเสนอแนะจากส่วนราชการและประชาชนกลุ่มต่าง ๆ ของจังหวัดสุรินทร์

๗.๒ พบปะเพื่อรับฟังข้อคิดเห็นและข้อเสนอแนะจากส่วนราชการและประชาชนกลุ่มต่าง ๆ ของจังหวัดศรีสะเกษ

๗.๓ ให้ความรู้เกี่ยวกับบทบาทหน้าที่และอำนาจวุฒิสภา และการดำเนินงานของวุฒิสภาในการนำประเด็นต่าง ๆ ที่ได้รับจากการพบปะประชาชนไปสู่การดำเนินการแก้ไข

๗.๔ ชี้แจงวัตถุประสงค์ของการดำเนินโครงการสมาชิกวุฒิสภาพบประชาชน เพื่อรับฟังความคิดเห็นและข้อเสนอแนะต่าง ๆ เพื่อนำไปประกอบการดำเนินงานภายใต้บทบาทหน้าที่และอำนาจของวุฒิสภา

๘. วิธีการประเมินผล

- | | | |
|---|---|--|
| <input checked="" type="checkbox"/> การสังเกต | <input checked="" type="checkbox"/> สอบถาม | <input type="checkbox"/> การใช้เครื่องมือสื่อสาร |
| <input checked="" type="checkbox"/> การสัมภาษณ์ | <input checked="" type="checkbox"/> อื่น ๆ ได้แก่ การเผยแพร่ข่าวผ่านสื่อต่าง ๆ / การมีส่วนร่วมในการเข้าร่วมกลุ่มไลน์ และเฟซบุ๊ก | |

๙. ผลการดำเนินงาน

๙.๑ เชิงปริมาณ

- จำนวนเป้าหมายที่ตั้งไว้ ๒๐๐ คน
- จำนวนผู้เข้าร่วม ๒๐๐ คน
- แบ่งออกเป็น

- | | | |
|---|---|--|
| <input checked="" type="checkbox"/> ประชาชนทั่วไป | <input type="checkbox"/> เด็ก-เยาวชน | <input type="checkbox"/> ผู้บริหารโรงเรียน |
| <input checked="" type="checkbox"/> ผู้แทนหน่วยงานภาครัฐ | <input type="checkbox"/> ผู้แทนหน่วยงานภาคเอกชน | |
| <input checked="" type="checkbox"/> อื่น ๆ ได้แก่ ผู้นำท้องถิ่น ผู้ประกอบการชุมชน กลุ่มวิสาหกิจชุมชน และเกษตรกร | | |

๙.๒ เชิงคุณภาพ

๑) ประชาชนได้รับรู้รับทราบเกี่ยวกับการปกครองในระบบประชาธิปไตยอันมีพระมหากษัตริย์ทรงเป็นประมุข รวมถึงบทบาทหน้าที่และอำนาจของวุฒิสภา และยุทธศาสตร์ชาติ

ทั้งนี้ จากการรวบรวมแบบสอบถามเพื่อสำรวจความคิดเห็นประชาชนต่อโครงการสมาชิกวุฒิสภาพบประชาชน โดยมีผู้ตอบแบบ จำนวน ๔๕ คน พบว่า ผู้เข้าร่วมกิจกรรมมีความคิดเห็นต่อโครงการสมาชิกวุฒิสภาพบประชาชนโดยรวมอยู่ในระดับมาก โดยเมื่อพิจารณาเป็นรายประเด็นแล้ว พบว่า มีความคิดเห็นอยู่ในระดับมาก จำนวน ๕ ประเด็น ได้แก่ มีความรู้ความเข้าใจเกี่ยวกับการปกครองในระบอบประชาธิปไตยอันมีพระมหากษัตริย์ทรงเป็นประมุข (ร้อยละ ๘๔) การนำไปประยุกต์ใช้ในการแก้ไขปัญหาในการดำเนินชีวิต (ร้อยละ ๘๐) บทบาทหน้าที่และอำนาจของวุฒิสภา (ร้อยละ ๗๔.๖๐) บทบาทภารกิจของวุฒิสภาที่เกี่ยวกับการปฏิรูปประเทศ และยุทธศาสตร์ชาติ (ร้อยละ ๗๔.๒๐) และรู้จักสมาชิกวุฒิสภาอย่างใกล้ชิด (ร้อยละ ๗๐.๖๐) ตามลำดับ

๒) กลุ่มเป้าหมายได้แสดงความคิดเห็นและความรู้สึกที่ดีต่อการลงพื้นที่ของคณะกรรมการโครงการสมาชิกวุฒิสภาพบประชาชนในพื้นที่จังหวัดภาคตะวันออกเฉียงเหนือ (ตอนล่าง) อาทิ

๒.๑) นายสุเทพ ศรีลานุช อาจารย์โรงเรียนบ้านบุทม อำเภอเมืองสุรินทร์ จังหวัดสุรินทร์ กล่าวว่า “วันนี้รู้สึกดีใจที่ สว.เดินทางมาจังหวัดสุรินทร์ ลงพื้นที่มาพูดคุย รับฟังปัญหาอย่างเป็นกันเอง”

๒.๒) นายสุแทน สุขจรีต ประธานวิสาหกิจชุมชนแซตอม อำเภอจอมพระ จังหวัดสุรินทร์ กล่าวว่า “รู้สึกขอบคุณมากที่เห็นความสำคัญวิสาหกิจชุมชนและให้เกียรติมาเยี่ยมชมการดำเนินงานของวิสาหกิจชุมชนแซตอม ออร์แกนิก ฟาร์ม”

๒.๓) นายอุดม กิ่งสกุล เกษตรกรในพื้นที่ตำบลหนองเชียงทูน อำเภอปรางค์กู่ จังหวัดศรีสะเกษ กล่าวว่า “ขอขอบคุณท่านสมาชิกวุฒิสภาที่ลงพื้นที่มารับฟังปัญหาต่าง ๆ ของพี่น้องชาวโคก หนอง นา ในตำบลหนองเชียงทูนโดยเฉพาะปัญหาเรื่องน้ำท่วม-น้ำแล้งที่จะช่วยประสานเรื่องไปยังหน่วยงานที่รับผิดชอบให้แก่ชาวบ้าน”

๒.๔) นายสุทัศน์ บุญจอม ผู้อำนวยการโรงเรียนกระต่ายดอนวิทยา ตำบลสมอ จังหวัดศรีสะเกษ กล่าวว่า “ดีใจสุด ๆ ที่ท่าน สว. ได้เข้ามารับฟังปัญหาไม่ใช่เฉพาะเรื่องน้ำเท่านั้น แต่ยังรับฟังปัญหาในเรื่องอะไรต่าง ๆ ด้วย”

๓) ประชาชนได้รับรู้รับทราบการดำเนินงานของวุฒิสภาเป็นวงกว้างเนื่องจากการเผยแพร่การดำเนินโครงการผ่านสื่อต่าง ๆ ได้แก่ เฟซบุ๊กวุฒิสภา เฟซบุ๊ก สวท.สุรินทร์ เฟซบุ๊ก สวท.ศรีสะเกษ เฟซบุ๊กสำนักข่าวกรมประชาสัมพันธ์ เฟซบุ๊กสำนักงานประชาสัมพันธ์จังหวัดสุรินทร์ เฟซบุ๊กสำนักงานประชาสัมพันธ์จังหวัดศรีสะเกษ เว็บไซต์วุฒิสภา เว็บไซต์สำนักข่าวกรมประชาสัมพันธ์ สถานีวิทยุกระจายเสียงแห่งประเทศไทย เฟซบุ๊กสำนักงานประชาสัมพันธ์จังหวัดสุรินทร์ และเฟซบุ๊กสำนักงานประชาสัมพันธ์จังหวัดศรีสะเกษ

๙.๓ เชิงเวลา

เหมาะสม ไม่เหมาะสม
 อื่น ๆ

๙.๔ งบประมาณดำเนินการ

เพียงพอ/เหมาะสม ไม่เพียงพอ

๑๐. ข้อสังเกต (ไม่มี)

๑๑. ข้อเสนอแนะ (ไม่มี)

๑๒. สรุปสาระสำคัญของการดำเนินโครงการ

วันศุกร์ที่ ๑๗ ธันวาคม ๒๕๖๔

➤ **จุดที่ ๑** คณะกรรมการโครงการสมาชิกวุฒิสภามหาวิทยาลัยราชภัฏสุรินทร์ฯ ได้เดินทางไปยังอาคารฝึกประสบการณ์วิชาชีพผ่านชั้นมหาวิทยาลัยราชภัฏสุรินทร์ อำเภอเมืองสุรินทร์ จังหวัดสุรินทร์ โดยมี นางทรงลักษณ์ วรรณ ร่องผู้ว่าราชการจังหวัดสุรินทร์ ให้การต้อนรับ โดยคณะกรรมการฯ ได้แบ่งการดำเนินงานออกเป็น ๒ กลุ่ม ดังนี้

- กลุ่มที่ ๑ คณะกรรมการฯ ประกอบด้วย พลเอก สนั่น มะเร็งสิทธิ์ พลเอก จีระศักดิ์ ชมประสพ ศาสตราจารย์เกียรติคุณไกรสิทธิ์ ตันติศิรินทร์ และนายบุญมี สุระโคตร ได้พบปะหารือกับส่วนราชการที่เกี่ยวข้อง เพื่อร่วมกันหาแนวทางในการแก้ปัญหาน้ำแล้งและน้ำท่วมที่ส่งผลกระทบต่อการอุปโภคบริโภคของจังหวัด โดยมี นางทรงลักษณ์ วรรณ ร่องผู้ว่าราชการจังหวัดสุรินทร์ พร้อมด้วยส่วนราชการต่าง ๆ ที่เกี่ยวข้อง ได้แก่ สำนักงานทรัพยากรน้ำแห่งชาติ กรมชลประทาน กองอำนวยการรักษาความมั่นคงภายในราชอาณาจักร (กอ.รมน.) อธิการบดีมหาวิทยาลัยราชภัฏสุรินทร์ ผู้นำท้องถิ่น กลุ่มวิสาหกิจชุมชน และเกษตรกรเขตอม ออร์แกนิกฟาร์ม เข้าร่วมหารือในประเด็นดังกล่าว

จากการหารือพบว่า ปัญหาน้ำท่วมในจังหวัดสุรินทร์เกิดจากสภาพน้ำท่าในลำน้ำธรรมชาติมีปริมาณมาก สภาพภูมิประเทศส่วนใหญ่เป็นที่ราบสูง ทำให้มีข้อจำกัดในการพัฒนาแหล่งกักเก็บน้ำ สภาพทางน้ำตามธรรมชาติมีสิ่งกีดขวางทางน้ำ ส่วนปัญหาน้ำแล้งเกิดจากน้ำในธรรมชาติมีปริมาณมากเพียง ๓ เดือน ทำให้ไม่เพียงพอต่อความต้องการใช้น้ำตลอดทั้งปี เกิดภาวะฝนทิ้งช่วง และแหล่งกักเก็บน้ำมีจำนวนไม่เพียงพอ ซึ่งโครงการชลประทานสุรินทร์ได้มีแผนบริหารจัดการน้ำและแนวทางการพัฒนาแหล่งน้ำ เพื่อเสริมความมั่นคงในการใช้น้ำในเขตเทศบาลเมืองสุรินทร์ให้มีน้ำใช้เพียงพอต่อการเตรียมปลูกพืชฤดูแล้งและฤดูฝนในปี ๒๕๖๕ แล้ว ขณะเดียวกันจังหวัดได้ค้นพบพื้นที่ที่สามารถพัฒนาเป็นแหล่งน้ำแห่งใหม่ โดยเป็นพื้นที่เหมืองหินของภาคเอกชนที่มีการระเบิดหินลงไปในดิน เกิดเป็นบ่อขมครกที่มีความลึกอยู่จำนวนมากในพื้นที่อำเภอเมืองสุรินทร์ ซึ่งสามารถกักเก็บน้ำและถ่ายเทน้ำมายังห้วยเสนงได้ โดยได้มอบหมายสำนักงานโยธาธิการและผังเมืองจังหวัดสุรินทร์จัดทำโครงการพัฒนาและฟื้นฟูเหมืองหินอุตสาหกรรม บริเวณเชิงเขาสวาย ตำบลนาบัว อำเภอเมือง ตำบลประทัดปุ และตำบลไหล อำเภอปราสาท เนื้อที่ประมาณ ๑,๖๐๐ ไร่ โดยวิธีการจัดปฏิรูปที่ดินเพื่อการพัฒนาพื้นที่ ทั้งนี้ จะได้น้ำประมาณ ๔๔ ล้านลูกบาศก์เมตร ซึ่งเท่ากับอ่างเก็บน้ำห้วยเสนงและอ่างเก็บน้ำอำปี้ลรวมกัน ขณะนี้ โครงการดังกล่าวได้เริ่มดำเนินการขับเคลื่อนไปแล้วบางส่วน และจะได้นำเสนอคณะกรรมการทรัพยากรน้ำจังหวัดเพื่อนำเสนอต่อคณะกรรมการทรัพยากรน้ำแห่งชาติ (กนช.) ต่อไป

ทั้งนี้ คณะกรรมการฯ ได้รับทราบข้อมูลการดำเนินงานของส่วนราชการต่าง ๆ ที่เกี่ยวข้อง สรุปได้ ดังนี้

๑. นายณภดล สำนักงานทรัพยากรน้ำแห่งชาติ ภาค ๓ กล่าวว่า สททช. ภาค ๓ มีหน้าที่ดูแลการบริหารจัดการน้ำในพื้นที่ ๒๐ จังหวัดภาคตะวันออกเฉียงเหนือ ประกอบด้วย ๓ กลุ่มน้ำหลัก คือ กลุ่มน้ำโขง กลุ่มน้ำชี และกลุ่มน้ำมูล จะพบว่า จังหวัดสุรินทร์ตั้งอยู่ในกลุ่มน้ำมูล ซึ่งมีต้นกำเนิดจากที่จังหวัดนครราชสีมาไหลผ่านเมืองสุรินทร์ ศรีสะเกษ และไปออกที่จังหวัดอุบลราชธานี โดยมี สำนักงานทรัพยากรน้ำแห่งชาติ (สททช.) ให้ความสำคัญกับการบริหารจัดการระบบกลุ่มน้ำสาขา ซึ่งจังหวัดสุรินทร์มีกลุ่มน้ำที่สำคัญคือ ลำชีน้อยกับห้วยพลับพลา ซึ่งถ้ามีการพัฒนาจะทำให้เกิดความเจริญทั้ง ๓ จังหวัด ทั้งนี้ สำนักงานทรัพยากรน้ำแห่งชาติ คณะกรรมการน้ำแห่งชาติ (คนช.) ได้ตั้งคณะอนุกรรมการทรัพยากรน้ำจังหวัดสุรินทร์ขึ้น มีหน้าที่ในการจัดทำแผนงานการบูรณาการการขับเคลื่อนแผนงานในภาวะวิกฤต ติดตามประเมินผลและการปฏิบัติหน้าที่ตาม คนช. มอบหมาย

๒. นายสมชาย อังศิริลาวัลย์ ผู้อำนวยการโครงการชลประทานสุรินทร์ ได้นำเสนอแนวทางการบริหารจัดการน้ำ ภายใต้หลักคิด คือ

- เพิ่มประสิทธิภาพการกักเก็บน้ำของอ่างเก็บน้ำขนาดกลางเดิมที่มีอยู่แล้วที่อยู่ต้นน้ำให้สามารถเก็บกักปริมาณน้ำหลากได้เพิ่มมากขึ้น และก่อสร้างแก้มลิงขนาดใหญ่ ที่มีพื้นที่เหมาะสมในพื้นที่ต้นน้ำพร้อมขยายระบบชลประทานเพิ่มเติม (ต้นน้ำ)

- ปรับปรุงเพิ่มอัตราการระบายน้ำของลำน้ำ ปรับปรุงแก้ไขสิ่งกีดขวางทางน้ำ ปรับปรุงระบบระบายน้ำภายในพื้นที่ชุมชน (กลางน้ำ)

- ก่อสร้างแก้มลิงกักเก็บน้ำขนาดใหญ่ สองริมฝั่งแม่น้ำมูล เพื่อรับน้ำในช่วงฤดูน้ำหลาก จากนครราชสีมา บุรีรัมย์ ให้เป็นแหล่งพักน้ำและช่วยชะลอน้ำก่อนไหลลงแม่น้ำมูลสู่จังหวัดศรีสะเกษและจังหวัดอุบลราชธานี ได้ (ปลายน้ำ)

- การเพิ่มระบบกระจายน้ำเข้าพื้นที่การเกษตร (กระจายน้ำ)

ส่วนการบริหารจัดการน้ำ ฤดูแล้ง และการเตรียมพร้อมรับมือ ปี ๒๕๖๔/๖๕ จะมีการจัดสรรน้ำให้สอดคล้องกับปริมาณน้ำต้นทุน ตามลำดับความสำคัญของกิจกรรมการใช้น้ำ ดังนี้ ๑. จัดสรรน้ำเพื่อการอุปโภคบริโภคในช่วงฤดูแล้ง ๒. จัดสรรน้ำเพื่อการรักษาระบบนิเวศในช่วงฤดูแล้ง ๓. สำรองน้ำไว้สำหรับการใช้น้ำในช่วงต้นฤดูฝน เพื่ออุปโภค-บริโภคและรักษาระบบนิเวศเดือนพฤษภาคม-กรกฎาคม ๔. จัดสรรน้ำเพื่อการเกษตรกรรม และ ๕. จัดสรรน้ำเพื่อการอุตสาหกรรม นอกจากนี้ จะมีการเพื่อเติมน้ำต้นทุนให้เขื่อนกักเก็บน้ำ (มีนาคม - ตุลาคม ๒๕๖๕) โดยปฏิบัติการฝนหลวงเพิ่มปริมาณน้ำเก็บกักให้กับเขื่อนต่าง ๆ ทั่วประเทศที่ยังมีปริมาณน้ำต่ำกว่าเกณฑ์ปกติเพื่อสำรองไว้เป็นน้ำต้นทุนในการบริหารจัดการน้ำในช่วงฤดูแล้งที่จะมาถึงและเพื่อสาธารณะประโยชน์ต่าง ๆ

๓. นายนริศ เชาวลิต เลขาธิการนายกองค์การบริหารส่วนจังหวัดสุรินทร์ ชี้แจงว่า ขณะนี้ได้ตั้งคณะกรรมการน้ำของจังหวัดและของ อบจ. เข้าไปสำรวจความต้องการของประชาชนในพื้นที่ พบว่า ประชาชนมีความต้องการระบบโครงการสูบน้ำด้วยพลังงานแสงอาทิตย์บ่อบาดาล โดยการเอาบ่อบาดาลเก่า หรือที่ชำรุดมาทำพลังงานแสงอาทิตย์เพื่อแจกจ่ายน้ำให้กับประชาชนในหมู่บ้านไว้ใช้สำหรับการทำการเกษตร การอุปโภค-บริโภค คาดว่าโครงการดังกล่าวจะเป็นประโยชน์ต่อชาวบ้านมากที่สุด



กลุ่มที่ ๑ พบปะหารือร่วมกับผู้ว่าราชการจังหวัดและส่วนราชการที่เกี่ยวข้องประเด็น “การบริหารจัดการน้ำ” ณ ห้องล้านช้าง ชั้น ๒ มหาวิทยาลัยราชภัฏสุรินทร์

- กลุ่มที่ ๒ คณะกรรมการฯ ประกอบด้วย นายวัลลภ ตังคณานุรักษ์ นางเพ็ญพักตร์ ศรีทอง นางประยูร เหล่าสายเชื้อ และนางทัศนียา ยูวานนท์ ได้พบปะรับฟังความต้องการและข้อเสนอแนะแนวทางการส่งเสริมและพัฒนาอาชีพกับกลุ่มผู้ประกอบการ ระดับชุมชน จำนวนประมาณ ๓๐ คน

ข้อคิดเห็นและข้อเสนอแนะจากกลุ่มเป้าหมาย

๑. นายสุเทพ ศรีลานุช อาจารย์โรงเรียนบ้านบุทม ได้กล่าวว่า ปัจจุบันการผลิตจักสานหวายของหมู่บ้านบุทมได้รับการพัฒนาและส่งเสริมในเรื่องของ OTOP นวัตกรรมแล้ว แต่ยังขาดการสนับสนุนงบประมาณสำหรับการทำ OTOP นวัตกรรม เพื่อให้การดำเนินงานเป็นไปอย่างต่อเนื่อง จึงอยากให้หน่วยงานภาครัฐเข้ามาช่วยส่งเสริมด้านความรู้การผลิตจักสาน การพัฒนาการปลูกพันธุ์ไม้ เพื่อพัฒนาอาชีพและรายได้ของคนในชุมชนให้เกิดความยั่งยืน

๒. นางสกลสุภา บัวพา กรรมการสมาคมส่งเสริมการท่องเที่ยว จังหวัดสุรินทร์ ได้เสนอศูนย์รวมในการจัดจำหน่ายและแสดงสินค้าของดีเมืองสุรินทร์ที่ได้รับการรับรองสินค้า OTOP ระดับ ๓-๕ ดาว หรือได้รับมาตรฐานของความเป็นชุมชนของคนสุรินทร์ ซึ่งถือเป็นจุดแลนด์มาร์คที่นักท่องเที่ยวและคนในชุมชน สามารถมาเดินช้อปปิ้งหรือเดินชมนิทรรศการศูนย์ OTOP ได้

๓. นางสาวณิ มีแก้ว ประธานกลุ่มสมุนไพรร OTOP จังหวัดสุรินทร์ ได้เสนอว่า อยากให้ภาครัฐ ส่งเสริมผู้ประกอบการระดับชุมชนในเรื่องของการผลิต และสถานที่ประกอบกิจการ เนื่องจากชาวบ้านในพื้นที่ ไม่มีทุนทรัพย์ที่มากพอสำหรับการก่อสร้างอาคารขนาดใหญ่เหมือนกับผู้ผลิตรายใหญ่อื่น ๆ

๔. ประธานวิสาหกิจชุมชนเกษตรอินทรีย์ ตำบลบุฤาษี ได้เสนอแนะว่า อยากให้สมาชิกวุฒิสภานำ โครงการปลูกข้าวอินทรีย์ ๔ ล้านไร่ เสนอต่อรัฐบาลเพื่อให้ขยายเวลาการดำเนินโครงการ เนื่องจากโครงการดังกล่าว จะสิ้นสุดปี ๒๕๖๕

๕. การดำเนินโครงการหมู่บ้านท่องเที่ยว OTOP นวัตวิถี หลายหมู่บ้านไม่มีความพร้อม เนื่องจาก เป็นหมู่บ้านเชิงเกษตร ไม่มีจุดท่องเที่ยวที่ดึงดูดความสนใจ เช่น ภูเขา แม่น้ำ จึงทำให้ไม่ประสบความสำเร็จ บางหมู่บ้านมีการแปรรูปอาหารจากปลา แต่เนื่องจากปัญหาขาดแคลนน้ำ ทำให้ปลาโตไม่ทัน ส่งผลกระทบต่อรายได้ ของชุมชน ในขณะที่กองทุนพัฒนาบทบาทสตรีมีน้อย ไม่สามารถขอรับงบเพื่อนำมาพัฒนาได้

๖. ต้องการให้มีการส่งเสริมราคาผ้าไหม



กลุ่มที่ ๒ พบปะหารือร่วมกับกลุ่มผู้ประกอบการระดับชุมชน ประเด็น “การส่งเสริมอาชีพให้กับชุมชน”
ณ ห้องไอยรา ชั้น ๒ มหาวิทยาลัยราชภัฏสุรินทร์

การดำเนินการของคณะกรรมการฯ

๑. นายวัลลภ ตังคณานุรักษ์ ในฐานะหัวหน้าคณะเดินทาง กล่าวชี้แจงบทบาทหน้าที่ของวุฒิสภา ประกอบด้วย ๑) การพิจารณากลับกรองกฎหมาย ๒) กำกับการบริหารราชการแผ่นดิน เช่น การตั้งกระทู้ถาม การอภิปรายทั่วไป ๓) ให้ความเห็นชอบบุคคลดำรงตำแหน่งในองค์กรตามที่รัฐธรรมนูญกำหนด ๔) ติดตาม เสนอแนะ และเร่งรัดการปฏิรูปประเทศ โดยดำเนินการผ่านกลไกต่าง ๆ ได้แก่ การประชุมวุฒิสภา คณะกรรมาธิการสามัญและวิสามัญ พร้อมชี้แจงวัตถุประสงค์ของโครงการสมาชิกวุฒิสภาพบประชาชน ซึ่งแบ่งความรับผิดชอบเป็นกลุ่มภาคจังหวัดและมีสมาชิกวุฒิสภาที่มีความคุ้นเคยในพื้นที่ร่วมเป็นกรรมการ โดยจะเน้นการรับฟังจากพื้นที่ และจะเป็นสะพานเชื่อมโยงไปยังฝ่ายบริหาร เพื่อให้เกิดการแก้ไขปัญหาให้กับประชาชนต่อไป

๒. คณะกรรมการฯ ได้มีข้อเสนอแนะในประเด็นการบริหารจัดการน้ำว่า ควรมีการบูรณาการร่วมกันของทุกหน่วยงานที่เกี่ยวข้อง ทั้งในระดับท้องถิ่นและในระดับนโยบาย เพื่อวางแผนการแก้ไขปัญหาดังกล่าวได้อย่างมีประสิทธิภาพและยั่งยืน อีกทั้งควรมีการจัดการแหล่งน้ำขนาดเล็กในพื้นที่ เช่น การจัดทำธนาคารน้ำใต้ดินในพื้นที่ การเกษตรของประชาชน และการจัดทำโซลาร์เซลล์ ซึ่งสามารถติดตั้งระบบได้อย่างรวดเร็วและใช้งบประมาณน้อยกว่าการดำเนินการโครงการขนาดใหญ่ เพื่อแก้ไขปัญหาการขาดแคลนน้ำให้กับประชาชนอย่างเร่งด่วน โดยเกษตรกรสามารถสูบน้ำไปใช้ในภาคการเกษตรและการอุปโภคบริโภคได้

๓. คณะกรรมการฯ ได้ชี้แจงเกี่ยวกับประเด็นการส่งเสริมให้กับชุมชน ดังนี้

๓.๑ จะนำเรื่อง OTOP นวัตกรรม ไปตั้งกระทู้ถามต่อรัฐบาล เนื่องจากเป็นปัญหาสำคัญ

๓.๒ ประเด็นงบประมาณพัฒนาบทบาทสตรี ขณะนี้ ได้ตั้งกระทู้ถามรัฐบาลแล้วอยู่ระหว่างรอนายกรัฐมนตรีมาตอบกระทู้ในที่ประชุมวุฒิสภา

๓.๓ ให้คำแนะนำประเด็นการส่งเสริมอาชีพ เช่น การทำโครงการเพื่อขอรับการสนับสนุนจากกองทุนพัฒนาบทบาทสตรี ปลุกหม่อนเลี้ยงไหมเพื่อให้มีวัตถุดิบเพียงพอ

๓.๔ การส่งเสริมการปลูกต้นหวายเพื่อใช้ในการจักสาน จะประสานหน่วยงานที่เกี่ยวข้อง เช่น กรมป่าไม้ เกษตรจังหวัด ให้ช่วยเข้าใจส่งเสริมความรู้ให้กับประชาชนในพื้นที่

๓.๕ ประเด็นการส่งเสริมการปลูกหม่อนเลี้ยงไหม ควรมีการรวมกลุ่มทำแบบครบวงจร เช่น กลุ่มหม่อนไหม กลุ่มย้อม กลุ่มทอ กลุ่มจำหน่าย ฯลฯ โดยกรมหม่อนไหม สามารถให้ความช่วยเหลือส่งเสริมการปลูกหม่อนเลี้ยงไหมได้

➤ **จุดที่ ๒** คณะฯ ได้ลงพื้นที่รับฟังความคิดเห็นและข้อเสนอแนะของกลุ่มเกษตรกรอินทรีย์ในประเด็นเกี่ยวกับการพัฒนาเกษตรอินทรีย์ด้วยวิถีเกษตรแนวใหม่ ณ แซตอม ออร์แกนิกฟาร์ม อำเภอจอมพระ จังหวัดสุรินทร์ ซึ่งได้มีการพัฒนาเป็นวิสาหกิจชุมชนและมีการรวมกลุ่มเกษตรกรผู้ผลิตข้าวอินทรีย์ โดยเน้นไปที่ข้าวพื้นบ้าน ข้าวเพื่อสุขภาพ รวมไปถึงยังเป็นแหล่งท่องเที่ยววิถีชุมชน แหล่งเรียนรู้การทำนาแบบเกษตรอินทรีย์ ปัจจุบันการผลิตข้าวเพื่อจำหน่ายของวิสาหกิจชุมชนมีปริมาณข้าวไม่เพียงพอต่อความต้องการของตลาดภายนอกจังหวัด สามารถส่งจำหน่ายได้ภายในจังหวัดเท่านั้น เพราะกำลังการผลิตไม่เพียงพอ หากจะส่งออกภายนอกจะต้องเพิ่มกำลังการผลิต ๔-๕ เท่า นอกจากนี้ มีการขยายข้าวนำมาผลิตเป็นสุราเข้าสู่เกษตรกร เพื่อแปรรูปโดยเฉพาะสามารถสร้างงานทำให้ชุมชนมีงานทำและมีรายได้ตลอดทั้งปี

ความเป็นมา/ข้อมูลทั่วไป

แซตตอม ออร์แกนิก ฟาร์ม ตั้งอยู่ที่บ้านเมืองสิง อำเภोजอมพระ จังหวัดสุรินทร์ ผลิตและจำหน่ายผลิตภัณฑ์เกษตรอินทรีย์ที่ได้มาตรฐาน คำว่า “แซตตอม” เป็นภาษาของชนพื้นเมืองชาว กวย หรือ กูย ในจังหวัดสุรินทร์ แปลว่า นาที่ตั้งอยู่ริมห้วยบริเวณทุ่งแซตตอม เป็นที่ราบลุ่มแม่น้ำลำชี อุดมสมบูรณ์ เหมาะสำหรับการเพาะปลูก จึงมีหลักฐานการเข้ามาอยู่อาศัยของมนุษย์ ตั้งแต่ยุคก่อนประวัติศาสตร์เรื่อยมาจนถึงปัจจุบัน

ชุมชนชาวแซตตอมในอดีตมีอาชีพเกษตรกรรมที่อยู่บนพื้นฐานของ การเกษตรอินทรีย์จนมาระยะหนึ่งมีการนำปุ๋ยเคมี ยาฆ่าหญ้า และยาฆ่าแมลง มาใช้ ในการเพิ่มผลผลิตทางการเกษตร ในปัจจุบันพบว่าวิธีการดังกล่าวสร้างผลกระทบต่อสิ่งแวดล้อม ส่งผลกระทบต่อทั้งเกษตรกรเอง และผู้บริโภค “แซตตอม ออร์แกนิก ฟาร์ม” จึงเริ่มรื้อฟื้นวิธีการผลิตแบบอินทรีย์ดั้งเดิมขึ้นมาอีกครั้ง ตั้งแต่ ปี พ.ศ. ๒๕๕๗ จนปัจจุบัน แซตตอม ออร์แกนิก ฟาร์ม ได้พัฒนาการก่อตั้งจนกลายเป็นวิสาหกิจชุมชน และมีการรวมกลุ่มเกษตรกรผู้ผลิตข้าวอินทรีย์ โดยเน้นไปที่ข้าวพื้นบ้านข้าวเพื่อสุขภาพ เป็นหลัก

ทุ่งแซตตอม เป็นทุ่งที่ราบลุ่มแม่น้ำ เป็นแหล่งรองรับน้ำจากลำห้วยหลายสายมีทั้งธรรมชาติที่สวยงามและเรื่องราวในประวัติศาสตร์ ในฤดูฝนทุ่งแซตตอมจะเขียวขจี สวยงาม มีมัสยิดจรรยาโพนเรียงเป็นโพนดินที่ตั้งเรียงกันกว่า ๒ กิโลเมตร และทุ่งแห่งนี้ยังขึ้นชื่อในเรื่อง แหล่งชมพระอาทิตย์ตกดินที่สวยงามแห่งหนึ่ง แม่น้ำลำชีที่เย็นและใสสะอาด ตั้งอยู่ปลายทุ่งรายล้อมไปด้วยพันธุ์ไม้พื้นเมืองหายากแห่งอีสานใต้ปลาพื้นบ้าน และวิถีประมงพื้นบ้านของชนพื้นเมืองร่วมสัมผัสวิถีชีวิต และธรรมชาติแห่งสายน้ำนี้ ได้กับชมรม "Surin Kayak Club" ซึ่งแซตตอม ฟาร์มสตั๊ดมีบริการ ห้องพัก พร้อมอาหารปลอดภัยและร่วมทำกิจกรรมที่น่าสนใจ เช่น

- เรียนรู้การทำนาแบบเกษตรอินทรีย์
- ชมความหลากหลายของสายพันธุ์ข้าว
- การปลูกผักสวนครัว
- การทำอาหารพื้นบ้าน
- ปั่นจักรยานกลางทุ่งไปชม บึงมรกต (หนองกระโดน Blue Lagoon)
- กลางคืนชมอาณาจักรหิ่งห้อยรอบๆ ฟาร์ม
- กองคาราวานควาย เช้า-เย็น
- ดนตรีพื้นเมืองสุรินทร์
- การผลิตไวน์ จากข้าวพื้นเมือง
- การท่องเที่ยววิถีชุมชน ในบริเวณใกล้เคียง

ข้อคิดเห็นและข้อเสนอแนะจากกลุ่มเป้าหมาย

กลุ่มเกษตรกรในพื้นที่มีความต้องการให้หน่วยงานภาครัฐเข้ามาสนับสนุนส่งเสริมในการพัฒนาเกษตรอินทรีย์ด้วยวิถีเกษตรกรแนวใหม่ การแปรรูปพืชผลทางเกษตร การอนุรักษ์พันธุ์พื้นเมือง

การดำเนินการของคณะกรรมการฯ

๑. นายวัลลภ ตังคณานุรักษ์ ในฐานะหัวหน้าคณะเดินทาง ได้กล่าวชื่นชมการดำเนินงานของกลุ่มวิสาหกิจชุมชน ซึ่งมีการเก็บและเพาะพันธุ์ข้าวของไทยไว้หลายสายพันธุ์ และผู้นำกลุ่มเป็นคนรุ่นใหม่ที่มีแนวคิดในการพัฒนาผลิตภัณฑ์ของกลุ่มเป็นอย่างดี

๒. ศาสตราจารย์เกียรติคุณไกรสิทธิ์ ตันติศิรินทร์ กรรมการ ได้กล่าวชื่นชมการพัฒนาพันธุ์ข้าว โดยเฉพาะข้าวหอมมะลินิล ซึ่งหากเป็นข้าวซ้อมมือจะมีโปรตีนสูง มีวิตามินบี ๑ บี ๒ บี ๑๒ และมีธาตุเหล็กสูง การแปรรูปข้าวเป็นสาโทซึ่งมีความเป็นเอกลักษณ์มาก แต่มีความเป็นห่วงเรื่องของความคุ้มทุนของการดำเนินการ คือ เกษตรกรมีรายได้เพียงพอ มีผลกำไร และผลผลิตที่เพียงพอต่อความต้องการในการผลิตและแปรรูปหรือไม่ ทั้งนี้ขอให้คำนึงถึงการพัฒนาที่ยั่งยืน เกษตรกรและชุมชนเข้มแข็ง เศรษฐกิจและประชาชนในพื้นที่ได้อยู่อย่างมีความสุข

๓. พลเอก จีระศักดิ์ ชมประสพ กรรมการ กล่าวชื่นชมวิสาหกิจชุมชน มีการดำเนินงานที่เป็นไปตามจุดมุ่งหมายตามยุทธศาสตร์ที่ได้วางไว้ คือ ๑. การรวมกลุ่ม ๒. มุ่งองค์ความรู้ และ ๓. มีการแปรรูปผลผลิตนำออกสู่ตลาด ถือเป็นตัวอย่างให้กับชุมชนอื่น ๆ พร้อมแนะนำให้มหาวิทยาลัยราชภัฏสุรินทร์เข้ามาช่วยเหลือในด้านวิชาการ เพื่อพัฒนารูปแบบให้ตรงกับความต้องการตลาด เพราะสินค้าประเภทอาหาร มีการแข่งขันสูงมากในออนไลน์

๔. นายบุญมี สุระโคตร กรรมการ กล่าวชื่นชมการดำเนินงานและการขับเคลื่อนของกลุ่มวิสาหกิจชุมชน โดยเห็นว่ามีความเข้มแข็งและการวิเคราะห์การดำเนินงานไว้ล่วงหน้า พร้อมกล่าวฝากเรื่องการประเมินและการตั้งเป้าหมายของการประกอบอาชีพเกษตรกรของคนในกลุ่มว่ามีหนี้สินลดลงหรือไม่ สถานะการเงินครอบครัวเป็นอย่างไร เพื่อสอดคล้องกับเรื่องของสถาบันครอบครัว เพราะหากมีรายได้ที่ดี เกษตรกรก็จะมีรายได้ที่เพิ่มขึ้น ครอบครัวก็จะเป็นอยู่ที่ดีขึ้น





เยี่ยมชมผลิตภัณฑ์ออร์แกนิกของชุมชน และพบปะรับฟังความคิดเห็นและข้อเสนอแนะของกลุ่มเกษตรกรอินทรีย์
ณ แซตอม ออร์แกนิกฟาร์ม อำเภอจอมพระ จังหวัดสุรินทร์

วันเสาร์ที่ ๑๘ ธันวาคม ๒๕๖๔

➤ **จุดที่ ๑** คณะกรรมการฯ ลงพื้นที่รับฟังความคิดเห็น พร้อมติดตามการดำเนินงานโครงการพัฒนาพื้นที่ต้นแบบการพัฒนาคุณภาพชีวิต ตามหลักทฤษฎีใหม่ประยุกต์สู่ โคก หนอง นา โมเดล ณ อำเภอปราสาท จังหวัดศรีสะเกษ โดยมี นายอนุรัตน์ ธรรมประจักษ์ รองผู้ว่าราชการจังหวัดศรีสะเกษ พร้อมด้วยหัวหน้าส่วนราชการหน่วยงานที่เกี่ยวข้องให้การต้อนรับและเข้าร่วมโครงการ

โอกาสนี้ นายอนุรัตน์ ธรรมประจักษ์ รองผู้ว่าราชการจังหวัดศรีสะเกษ ได้ให้ข้อมูลสรุปเกี่ยวกับจังหวัดศรีสะเกษว่า พื้นที่ส่วนใหญ่ของจังหวัดศรีสะเกษ เป็นพื้นที่ทางการเกษตร ๓.๕ ล้านไร่ของพื้นที่ทั้งหมด ๕.๕ ล้านไร่ มีครัวเรือนของเกษตรกร ๒ แสนกว่าครัวเรือน คิดเป็นร้อยละ ๖๐ โดยผู้ว่าราชการจังหวัดได้กำหนดวิสัยทัศน์การดำเนินงานของจังหวัด ได้แก่ วิสัยทัศน์การทำงานร่วมกันทุกองค์กร ซึ่งครอบคลุม ๕ ยุทธศาสตร์คือ เกษตรกรรม ท่องเที่ยว กีฬา คุณภาพชีวิตของประชาชน และทรัพยากรธรรมชาติและสิ่งแวดล้อม นอกจากนี้ ยังได้นำหลักปรัชญาเศรษฐกิจพอเพียงเป็นแนวทางในการขับเคลื่อน และที่สำคัญคือ การมีส่วนร่วมของประชาชนผ่านกลไกการรับฟังความคิดเห็นและข้อคิดเห็นต่าง ๆ ในภาคการเกษตร จังหวัดศรีสะเกษมีสิ่งบ่งชี้ทางภูมิศาสตร์ ๔ ชนิด คือ ข้าว หอมแดง กระเทียม และทุเรียนภูเขาไฟ แต่ปัญหาที่พบมาโดยตลอดคือเรื่องน้ำ ซึ่งจังหวัดได้มีการบริหารจัดการน้ำโดยใช้ระบบกักเก็บและการกระจายน้ำเป็นหลัก นอกจากนี้ จังหวัดศรีสะเกษยังได้รับการสนับสนุนจากทางสำนักงานพัฒนาวิทยาศาสตร์และเทคโนโลยีแห่งชาติ (สวทช.) เข้ามาร่วมในการขับเคลื่อนจากเทคโนโลยีและนวัตกรรมมาช่วยในการแปรรูปผลผลิตทางการเกษตรอีกด้วย

ความเป็นมา/ข้อมูลทั่วไป

โครงการพัฒนาพื้นที่ต้นแบบการพัฒนาคุณภาพชีวิตตามหลักทฤษฎีใหม่ ประยุกต์สู่ โคก หนอง นา โมเดล มีแนวทางการดำเนินโครงการฯ ใน ๗ ขั้นตอนการดำเนินกิจกรรม ดังนี้

๑. ฝึกอบรมเพิ่มทักษะ ระยะสั้นการพัฒนากสิกรรมสู่ระบบเศรษฐกิจพอเพียง รูปแบบ โคก หนอง นา โมเดล
๒. สร้างพื้นที่เรียนรู้ชุมชนต้นแบบการพัฒนาคุณภาพชีวิตระดับตำบล และพัฒนาพื้นที่ต้นแบบการพัฒนาคุณภาพชีวิตระดับครัวเรือน

๓. สร้างงานสร้างรายได้รายเดือนให้แก่เกษตรกร แรงงานและบัณฑิตจบใหม่ กลุ่มแรงงานที่อพยพกลับท้องถิ่นและชุมชน

๔. กระตุ้นการบริโภคภาคครัวเรือนและเอกชน ผ่านกิจกรรมการพัฒนาและสนับสนุนพื้นที่ครัวเรือนต้นแบบการพัฒนาคุณภาพชีวิตระดับครัวเรือน

๕. บูรณาการร่วมพัฒนาพื้นที่ระดับตำบลต่อยอดทางธุรกิจ ร่วมกับภาคเอกชนในพื้นที่

๖. พัฒนาการสร้างมาตรฐานผลผลิต การแปรรูปและการตลาดตามมาตรฐานอินทรีย์วิถีไทย

๗. พัฒนาระบบ Digital รองรับ Local Economy ด้วยการสร้างระบบโปรแกรมและระบบฐานข้อมูล

หลักการ : โคน หนอง นา โมเดล เป็นการประยุกต์ทฤษฎีใหม่ของพระบาทสมเด็จพระเจ้าอยู่หัวรัชกาลที่ ๙ ให้เหมาะสมกับสภาพแต่ละพื้นที่ตามภูมิสังคม

นางสาวรุจิรา สุเทพ พัฒนาชุมชนจังหวัดศรีสะเกษ กล่าวรายงานการดำเนินโครงการ โคน หนอง นา โมเดลว่า จังหวัดศรีสะเกษมีพื้นที่ดำเนินโครงการฯ ทั้งหมด ๒๒ อำเภอ ๙๒ ตำบล มีแปลงรวมทั้งหมด ๑,๒๒๖ แปลง แบ่งออกเป็นประเภท ๑ ไร่ กับ ๓ ไร่ ในส่วนของอำเภอปรางค์กู่มีพื้นที่ที่เข้าร่วมโครงการฯ ทั้งหมด ๘๑ แปลง โดยกรมพัฒนาชุมชนจะเลือกแปลงที่เป็นต้นแบบในการเรียนรู้ทั้งหมด ๑,๒๐๐ กว่าแปลง เป็นต้นแบบการเรียนรู้ อยู่ประมาณ ๕ กลุ่ม โดยพื้นที่ของนางคำ ยงกุล เป็นขนาด ๓ ไร่ มีลักษณะเป็นดินร่วน และมีการดำเนินงานโครงการฯ ได้เป็นผลสำเร็จ สามารถประกอบชีวิตภายใต้หลักปรัชญาเศรษฐกิจพอเพียง

ข้อคิดเห็นและข้อเสนอแนะจากกลุ่มเป้าหมาย

๑. นางสาวทองพันธ์ วงกุล ในฐานะเจ้าของแปลง กล่าวว่า พื้นที่ที่ดำเนินโครงการฯ ยังประสบกับปัญหาเรื่องแหล่งน้ำและการบริหารจัดการน้ำ เนื่องจากในช่วงฤดูฝนจะเกิดปัญหาน้ำท่วมในพื้นที่การเกษตรของประชาชน ส่วนในฤดูแล้งมีแหล่งน้ำไม่เพียงพอต่อความต้องการ จึงมีความต้องการให้ภาครัฐจัดหาแหล่งน้ำบาดาลในพื้นที่ เพราะมีขนาดเล็ก น่าจะเหมาะสมมากกว่าการทำแก้มลิงที่มีขนาดใหญ่ เพราะเกษตรกรไม่สามารถนำน้ำมาใช้ประโยชน์ในพื้นที่ในช่วงแล้งได้

๒. นายอุดม กิ่งสกุล เกษตรกรในพื้นที่ตำบลหนองเซียงทุน เสนอแนะให้ภาครัฐจัดหาแหล่งน้ำบาดาลเพิ่มเติมให้กับเกษตรกรในพื้นที่ โคน หนอง นา และต้องการให้สนับสนุนการดำเนินโครงการธนาคารน้ำใต้ดินให้กับพี่น้องเกษตรกร

๓. นายอริวัฒน์ ศิลาชัย ผู้ใหญ่บ้าน หมู่ที่ ๖ ได้เสนอให้ภาครัฐเข้ามาช่วยจัดหาแหล่งน้ำขนาดเล็กให้กับเกษตรกร เช่น บ่อบาดาล เพื่อให้ประชาชนสามารถนำน้ำมาใช้ทำการเกษตรได้

การดำเนินการของคณะกรรมการฯ

๑. นายวัลลภ ตังคณานุก์รัช ในฐานะหัวหน้าคณะเดินทาง กล่าวชี้แจงบทบาทหน้าที่ของวุฒิสภา ประกอบด้วย ๑) การพิจารณากลับกรองกฎหมาย ๒) กำกับการบริหารราชการแผ่นดิน เช่น การตั้งกระทู้ถาม การอภิปรายทั่วไป ๓) ให้ความเห็นชอบบุคคลดำรงตำแหน่งในองค์กรตามที่รัฐธรรมนูญกำหนด ๔) ติดตาม เสนอแนะ และเร่งรัดการปฏิรูปประเทศ โดยดำเนินการผ่านกลไกต่าง ๆ ได้แก่ การประชุมวุฒิสภา คณะกรรมาธิการสามัญและวิสามัญ และบทบาทสำคัญอีกประการหนึ่งของวุฒิสภา คือ การรับฟังปัญหาของประชาชน เพื่อนำไปสู่การแก้ไขภายใต้การดำเนินโครงการสมาชิกวุฒิสภาพบประชาชน ซึ่งแบ่งความรับผิดชอบเป็นกลุ่มภาคจังหวัดและมีสมาชิกวุฒิสภาที่มีความคุ้นเคยในพื้นที่ร่วมเป็นกรรมการ

สำหรับการดำเนินงานของคณะกรรมการ จะเน้นการรับฟังจากพื้นที่ หากพบว่าปัญหาใดสามารถแก้ไขได้ในระดับจังหวัด จะมอบให้ทางจังหวัดนำไปพิจารณาดำเนินการ แต่หากเป็นปัญหาเชิงนโยบาย วุฒิสภาจะเป็นสะพานเชื่อมโยงไปยังฝ่ายบริหาร เพื่อให้เกิดการแก้ไขปัญหาให้กับประชาชนต่อไป

๒. คณะกรรมการฯ ได้แนะนำแนวทางการแก้ปัญหา โดยการจัดหาแหล่งน้ำขนาดเล็กในพื้นที่ อาทิ การขุดบ่อบาดาล การทำธนาคารน้ำใต้ดินในพื้นที่เกษตรกรรม และการจัดทำโซลาร์เซลล์ เพื่อให้มีไฟฟ้าใช้ในภาคการเกษตร โดยจะรวบรวมปัญหาการดำเนินการฯ เสนอต่อรัฐบาลต่อไป



รับฟังความคิดเห็น พร้อมติดตามการดำเนินงานโครงการพัฒนาพื้นที่ต้นแบบการพัฒนาคุณภาพชีวิต ตามหลักทฤษฎีใหม่ ประยุกต์สู่ โคก หนอง นา โมเดล ของนางคำ ยงกุล หมู่ที่ ๑๕ ตำบลหนองเชียงทูน อำเภอปราสาท จังหวัดศรีสะเกษ

➤ **จุดที่ ๒** คณะกรรมการฯ ได้เดินทางไปปรับปรุงการบรรยายสรุปโครงการอนุรักษ์ฟื้นฟูแหล่งน้ำกุดปราสาท ตำบลสมอ อำเภอลำทะเมนชัย จังหวัดนครราชสีมา พร้อมรับฟังปัญหาและความต้องการของประชาชนในพื้นที่ โดยมีส่วนราชการที่เกี่ยวข้องร่วมให้ข้อมูล อาทิ จังหวัดนครราชสีมา สำนักงานทรัพยากรธรรมชาติและสิ่งแวดล้อมจังหวัดนครราชสีมา และองค์กรปกครองส่วนท้องถิ่น

ความเป็นมา/ข้อมูลทั่วไป

โครงการอนุรักษ์ฟื้นฟูแหล่งน้ำกุดปราสาท ปัจจุบันมีสภาพเสื่อมโทรม มีวัชพืชปกคลุมหนาแน่น เกิดการตื้นเขิน ไม่สามารถกักเก็บน้ำไว้ใช้ได้ ซึ่งปัจจุบันกรมทรัพยากรน้ำ กระทรวงทรัพยากรธรรมชาติและสิ่งแวดล้อม ได้ทำการออกแบบเพื่อรองรับปริมาณแล้ว โดยคาดว่าจะแล้วเสร็จในปี ๒๕๖๗ ประโยชน์ที่คาดว่าจะได้รับคือ ๑. เพิ่มความมั่นคงด้านน้ำอุปโภค-บริโภค ๔๕๐ ครัวเรือน และพื้นที่เกษตรกรรม ๕๑๕ ไร่ ๒. ป้องกันและบรรเทาความเสื่อมโทรม อันเนื่องมาจากการตื้นเขินและการบุกรุกเข้าทำกิน ๓. อนุรักษ์ฟื้นฟูแหล่งน้ำให้มีระบบนิเวศที่ดีและยั่งยืน และเรียงเป็นข้อ ๆ ๔. เป็นแหล่งท่องเที่ยวเชิงอนุรักษ์ และเส้นทางนันทนาการ

ข้อคิดเห็นและข้อเสนอแนะจากกลุ่มเป้าหมาย

๑. นายสนอง บุญช่วย ชาวบ้านในพื้นที่ตำบลสมอ ขอให้ภาครัฐเข้ามาดำเนินการขุดลอกคลองที่ตื้นเขิน เพื่อให้เกิดการเชื่อมโยงกับโครงการฯ ของกรมทรัพยากรน้ำ ซึ่งจะสามารถป้องกันไม่ให้เกิดน้ำท่วมขังในพื้นที่ทำการเกษตร นอกจากนั้น ขอให้หน่วยงานที่เกี่ยวข้องกับการดูแลเขื่อน มีการบริหารจัดการน้ำที่เป็นระบบ เนื่องจากในช่วงฤดูฝน หรือช่วงที่เขื่อนมีน้ำปริมาณมาก น้ำที่ถูกปล่อยออกมานั้นจะไหลเข้าท่วมพื้นที่ทำนาของประชาชน

๒. นางหลี่ พรชัย ผู้ใหญ่บ้าน หมู่ที่ ๑๓ ประธานกองทุนหมู่บ้านกระต่ายต่อน้อย เสนอให้ดำเนินการขุดลอกแหล่งกุดปราสาท เพื่อให้สามารถเป็นพื้นที่เก็บกักในช่วงฤดูฝนและฤดูแล้งได้

๓. ประชาชนในหมู่ที่ ๖ บ้านระหาร หมู่ที่ ๑๔ บ้านหนองเพดาน และหมู่ที่ ๑๗ บ้านหนองเพดานใต้ ได้รับผลกระทบจากน้ำที่ปล่อยออกมาจากห้วยสำราญ ซึ่งไหลเข้าท่วมพื้นที่เกษตรกรรมของประชาชน จึงขอให้ภาครัฐเข้ามาช่วยดูแลและขุดลอกคลองส่งน้ำให้สามารถใช้งานได้เต็มที่

๔. นายธานนท์ ไสภิตธา ผู้อำนวยการสำนักงานทรัพยากรธรรมชาติและสิ่งแวดล้อมจังหวัดนครราชสีมา ได้ชี้แจงถึงปัญหาจากการขุดลอกโครงการฯ คือ ไม่มีสถานที่ทิ้งดินและทางลำเลียงมูลดิน เนื่องจากถนนคอนกรีตเข้าหมู่บ้านเป็นถนนขนาดเล็กทำให้การขนย้ายดินออกจากพื้นที่ค่อนข้างยากลำบาก และส่งผลกระทบต่อประเมิณราคางานก่อสร้าง หากได้รับงบประมาณสนับสนุนเพิ่มเติมในการขอเช่าพื้นที่เพื่อขอรับการสนับสนุนลำเลียงมูลดินออกจากพื้นที่โดยไม่ผ่านชุมชนจะสามารถแก้ไขเรื่องสิ่งแวดล้อม ฝุ่นควัน และความปลอดภัยให้กับประชาชนในพื้นที่ได้ จึงขอฝากคณะกรรมการฯ ช่วยผลักดันในเรื่องงบประมาณดังกล่าว

๕. นายสุทัศน์ บุญจอม ผู้อำนวยการโรงเรียนกระต่ายต่อนวิทยา ได้เสนอความคิดเห็นต่อกรณีที่ดินที่รัฐบาลมีนโยบายยุบรวมโรงเรียนที่มีจำนวนนักเรียนน้อยกว่า ๑๒๐ คน และผู้บริหารที่เกษียณอายุแล้วจะตัดตำแหน่งนั้นออก โดยไม่มีการบรรจุเพิ่มว่า เป็นปัญหาใหญ่ของประเทศ ไม่ควรลดจำนวนของโรงเรียน เพราะสามารถช่วยสร้างความรู้ให้กับเด็กและคนในชุมชนได้ นอกจากนี้ การออกกฎหมายเกี่ยวกับถ่ายโอนกระจายอำนาจ เช่น การถ่ายโอนถนนจากกรมทางหลวง ทางหลวงชนบท มาให้กับท้องถิ่นนั้น เป็นการสร้างความลำบากให้กับท้องถิ่น เนื่องจากท้องถิ่นมีงบประมาณน้อย เมื่อถ่ายโอนมาแล้วทำให้ไม่มีงบประมาณในการบำรุงรักษาเท่าที่ควร

การดำเนินการของคณะกรรมการฯ

๑. นายวัลลภ ตังคณานุรักษ์ ในฐานะหัวหน้าคณะเดินทาง กล่าวชี้แจงว่า ทางคณะกรรมการฯ จะติดตามและผลักดันโครงการอนุรักษ์ฟื้นฟูแหล่งน้ำกุดปราสาทให้เกิดผลสำเร็จเป็นรูปธรรมต่อไป เพราะโครงการดังกล่าวจะสามารถช่วยเหลือพี่น้องประชาชนในช่วงฤดูฝน ไม่ให้เกิดน้ำท่วมในพื้นที่ทำการเกษตร และช่วงฤดูแล้งสามารถกักเก็บน้ำไว้ใช้ทำการเกษตรได้ และยังหลายเป็นแหล่งท่องเที่ยวของจังหวัดได้อีกด้วย สำหรับประเด็นเรื่องการยุบรวมโรงเรียนขนาดเล็กมีความเป็นไปได้ค่อนข้างยาก เป็นเรื่องที่ถูกถกกันมากกว่า ๓๐ ปี แล้ว แต่ไม่สามารถดำเนินการได้ ส่วนประเด็นการถ่ายโอนอำนาจจากส่วนต่าง ๆ มาให้กับท้องถิ่นนั้น ขอมอบหมาย นางเพ็ญพักตร์ ศรีทอง รับเรื่องดังกล่าวไว้ ไปหารือในคณะกรรมการบริหารการปกครองท้องถิ่นต่อไป

๒. ศาสตราจารย์เกียรติคุณไกรสิทธิ์ ตันติศิริพันธ์ กรรมการ ได้เสนอแนะเรื่องของการนำดินที่ขุดออกมาแล้วไปใช้ประโยชน์ในด้านอื่น ๆ เช่น การนำดินไปปรับปรุงภูมิทัศน์ เป็นต้น ซึ่งกรมทรัพยากรน้ำควรมีการประสานกับหน่วยงานจังหวัด เพื่อนำดินที่เหลือใช้จากการขุดลอกไปใช้งานต่อไป จะได้ลดค่าใช้จ่ายในการขนย้ายดินออกจากพื้นที่

๓. พลเอก สนั่น มะเร็งสิทธิ์ ที่ปรึกษาคณะกรรมการ กล่าวว่า กรมชลประทานมีแผนที่จะต้องสร้างฝายหรือประตูระบายน้ำ เพื่อลดผลกระทบที่เกิดขึ้นจากการปล่อยออกน้ำของเขื่อน ทางคณะกรรมการฯ จะรับเรื่องดังกล่าวไว้และจะเร่งผลักดันให้เกิดการแก้ไขปัญหาให้กับพื้นที่ลุ่มน้ำสำราญต่อไป



ฟังการบรรยายสรุปโครงการฟื้นฟูแหล่งน้ำกุดปราสาท จากส่วนราชการที่เกี่ยวข้องพร้อมทั้งรับฟังปัญหาและความต้องการของประชาชนในพื้นที่

➤ **จุดที่ ๓** คณะกรรมการฯ ได้ลงพื้นที่ติดตามผลการดำเนินโครงการโคก หนอง นา โมเดล ของนายศรัักษ์ ชัชวาลย์ ตำบลสมอ อำเภอบางบาล จังหวัดพระนครศรีอยุธยา โดยนายศรัักษ์ ชัชวาลย์ กล่าวให้ข้อมูลการดำเนินงานว่า มีพื้นที่เข้าร่วมโครงการจำนวน ๓ ไร่ ซึ่งเริ่มจากการที่ไปอบรมที่บ้านเตาเหล็ก อำเภอบางบาล และได้กลับมาทำการปรึกษากับเจ้าหน้าที่องค์การบริหารส่วนตำบล (อบต.) และนายช่าง อบต. ในการออกแบบพื้นที่ทางภูมิประเทศโดย ซึ่งสระจะมี ๒ รูป สระใหญ่และสระเล็ก มีที่อาศัยจะอยู่บริเวณด้านหน้า ตรงกลางจะเป็นนา ส่วนพื้นที่ที่เหลือจะแบ่งเป็นเรือนรับรอง และแปลงปลูกผัก ปลูกผลไม้ นอกจากนี้ จะมีการพัฒนาให้เป็นแหล่งท่องเที่ยวเชิงการเกษตร เพื่อทุกคนสามารถเข้ามาเยี่ยมชมการดำเนินงานและมีจุดเช็คอินไว้ถ่ายรูปสำหรับนักท่องเที่ยว อีกทั้งบริเวณรอบ ๆ คั้นนาจะทำการปลูกไม้สูง เพื่อกันลมและเป็นร่มเงาให้สามารถเดินชมแปลงได้อย่างร่มเย็น ส่วนพื้นที่ด้านหน้าของโครงการจะทำเป็นร้านกาแฟ และจะทำเป็นตลาดขายสินค้าชุมชนเพื่อให้พี่น้องในพื้นที่นำผลผลิตมาขาย สร้างรายได้เพิ่มให้กับคนในชุมชน ทั้งนี้ จากการดำเนินการมาได้สักระยะพบว่า เกิดปัญหาน้ำท่วม จึงคิดวางแผนแก้ไขปัญหานี้จะทำการยกพื้นที่ให้สูงขึ้นโดยการเอาดินมาถมเพิ่ม ส่วนในฤดูแล้งที่ขาดแคลนน้ำในการทำการเกษตรนั้น จะทำการขุดบ่อบาดาลเพื่อสูบน้ำมาเติมในพื้นที่นา โดยนำเอาพลังงานแสงอาทิตย์มาใช้เป็นพลังงานทดแทน เพื่อเป็นตัวอย่างให้กับเกษตรกรในพื้นที่ที่อาจยังไม่มีความรู้เกี่ยวกับการใช้พลังงานแสงอาทิตย์ และจะได้เกิดการแลกเปลี่ยนความรู้ร่วมกันของคนในพื้นที่

ข้อคิดเห็นและข้อเสนอแนะจากกลุ่มเป้าหมาย

นายพันธานุพงศ์ มุ่งหมาย ประธานนักพัฒนาพื้นที่ต้นแบบ (นพต.) ประจำอำเภอบางบาล กล่าวได้ว่า ปัจจุบันมีเกษตรกรเข้าร่วมโครงการโคก หนอง นา โมเดล ในพื้นที่ทั้งหมด ๑๑๕ แปลง โดยแบ่งเป็นส่วนของงบเงินกู้ ๘๑ แปลง และงบของเศรษฐกิจพอเพียง ๓๔ แปลง ซึ่งมีเจ้าหน้าที่ นพต. จำนวนตำบลละ ๒ คน เข้าไปดูแลเกษตรกรที่เข้าร่วมโครงการฯ และร่วมแลกเปลี่ยนเรียนรู้เพื่อนำมาประยุกต์ใช้กับพื้นที่ แต่เนื่องจากว่าสัญญาจ้างงานของโครงการนักพัฒนาพื้นที่ต้นแบบนั้น สิ้นลงเมื่อวันที่ ๓๐ กันยายน ๒๕๖๔ จึงขอให้รัฐบาลทบทวนเรื่องการต่อสัญญาเพื่อเป็นการช่วยเหลือ นพต. และเกษตรกรที่เข้าร่วมโครงการให้สามารถดำเนินการได้อย่างต่อเนื่อง

การดำเนินการของคณะกรรมการฯ

๑. นายวัลลภ ตังคณานุก์กร ในฐานะหัวหน้าคณะเดินทาง ได้กล่าวชื่นชม นายศรัักษ์ ชัชวาลย์ ในฐานะเป็นคนรุ่นใหม่ที่ดีดำเนินโครงการโคก หนอง นา โมเดล ได้ประสบความสำเร็จ ซึ่งไม่ใช่เรื่องง่าย พร้อมฝากให้หน่วยงานในพื้นที่และทางจังหวัดพระนครศรีอยุธยาเร่งช่วยเหลือเกษตรกรในเรื่องของการจัดการน้ำในช่วงน้ำท่วมและน้ำแล้ง เพื่อไม่ให้เกิดผลกระทบต่อพื้นที่โครงการฯ รวมถึงพื้นที่อื่น ทั้งนี้ คณะกรรมการฯ จะนำเรื่องการนำพลังงานแสงอาทิตย์มาใช้ให้เกิดประโยชน์ไปผลักดันให้เกิดผลต่อไป นอกจากนี้ จะประสานไปยังรัฐบาลเพื่อขอให้ขยายเวลาของสัญญาการว่าจ้างนักพัฒนาพื้นที่ต้นแบบออกไปจากเดิมที่สิ้นสุดเมื่อเดือนกันยายน ๒๕๖๔ อีกด้วย

๒. ศาสตราจารย์เกียรติคุณไกรสิทธิ์ ตันติศิรินทร์ กรรมการ ได้กล่าวชื่นชมการดำเนินงานในพื้นที่ที่มีการวางแผนและต่อยอดไปยังการท่องเที่ยวในพื้นที่ พร้อมทั้งได้แนะนำเรื่องของความมั่นคงทางด้านอาหารให้กับเกษตรกรในโครงการ จะต้องมีการใช้ตลอดทั้งปี และจะต้องมีการแปรรูปผลผลิตเพื่อเพิ่มช่องทางการสร้างรายได้ นอกจากนี้ ได้ฝากถึงหน่วยงานในพื้นที่ รวมไปถึงผู้ที่มีส่วนเกี่ยวข้องให้ร่วมกันบูรณาการการดำเนินงาน เพื่อแก้ไขปัญหาที่เกิดขึ้นให้กับประชาชน ซึ่งจะทำให้เกิดความร่วมมือกันทำงาน เกิดแรงบันดาลใจ และเกิดเครือข่ายเพิ่มมากขึ้น



รับฟังความคิดเห็น พร้อมติดตามการดำเนินงานโครงการพัฒนาพื้นที่ต้นแบบการพัฒนาคุณภาพชีวิต ตามหลักทฤษฎีใหม่ ประยุกต์สู่ โคก หนอง นา โมเดล ของนายศรีรักษ์ ชัชวาลย์ หมู่ที่ ๓ ตำบลสมอ อำเภอบางขัน จังหวัดศรีสะเกษ

จัดทำโดย

นางสาวสุกัญญา สำราญจิตร

นักประชาสัมพันธ์ปฏิบัติการ

ผู้ช่วยเหลืองานคณะกรรมการ

ภาคผนวก



กำหนดการเดินทาง

คณะกรรมการโครงการสมาชิกรัฐสภาพบประชาชนในพื้นที่จังหวัดภาคตะวันออกเฉียงเหนือ (ตอนล่าง)

วันที่ ๑๖-๑๘ ธันวาคม ๒๕๖๔

ณ จังหวัดสุรินทร์ และ จังหวัดศรีสะเกษ

วันพฤหัสบดีที่ ๑๖ ธันวาคม ๒๕๖๔

- เวลา ๑๖.๑๕ นาฬิกา - คณะฯ พร้อมกัน ณ เคาน์เตอร์สายการบิน Nok Air ท่าอากาศยานดอนเมือง
- เวลา ๑๗.๐๐ นาฬิกา - ออกเดินทางไปยังท่าอากาศยานอุบลราชธานี โดยสายการบิน Nok Air เที่ยวบินที่ DD 328
- เวลา ๑๘.๐๐ นาฬิกา - ถึงท่าอากาศยานอุบลราชธานี
- เวลา ๑๘.๒๐ นาฬิกา - ออกเดินทางไปยังโรงแรมทอแสง เฮอริเทจ อำเภอเมืองอุบลราชธานี จังหวัดอุบลราชธานี (ระยะทาง ๓.๕ กม.)
- เวลา ๑๘.๓๐ นาฬิกา - ถึงโรงแรมทอแสง เฮอริเทจ / Check in
- เวลา ๑๙.๐๐ นาฬิกา - รับประทานอาหารเย็น ณ ห้องอาหารโรงแรม
- เวลา ๒๑.๐๐ นาฬิกา - พักผ่อนตามอัธยาศัย

วันศุกร์ที่ ๑๗ ธันวาคม ๒๕๖๔

- เวลา ๐๖.๐๐ นาฬิกา - รับประทานอาหารเช้า
- เวลา ๐๗.๐๐ นาฬิกา - พร้อมกัน ณ ล็อบบี้โรงแรม / Check out
- เวลา ๐๗.๑๕ นาฬิกา - ออกเดินทางไปยังมหาวิทยาลัยราชภัฏสุรินทร์ อำเภอเมืองสุรินทร์ จังหวัดสุรินทร์ (ระยะทาง ๑๗๑ กม.)
- เวลา ๑๐.๐๐ นาฬิกา - ถึงอาคารฝึกประสบการณ์วิชาชีพผ่านช่าง มหาวิทยาลัยราชภัฏสุรินทร์
- แบ่งกลุ่มเพื่อพบปะรับฟังความคิดเห็นและข้อเสนอแนะกับกลุ่มเป้าหมาย จำนวน ๒ กลุ่ม ดังนี้
- กลุ่มที่ ๑ พบปะหารือร่วมกับผู้ว่าราชการจังหวัดและส่วนราชการที่เกี่ยวข้อง ประเด็น “การบริหารจัดการน้ำ” ณ ห้องผ่านช่าง ชั้น ๒
- กลุ่มที่ ๒ พบปะหารือร่วมกับกลุ่มผู้ประกอบการระดับชุมชน ประเด็น “การส่งเสริมอาชีพให้กับชุมชน” ณ ห้องไอยรา ชั้น ๒
- เวลา ๑๒.๐๐ นาฬิกา - รับประทานอาหารกลางวัน ณ ห้องอาหาร ชั้น ๑ อาคารฝึกประสบการณ์ วิชาชีพผ่านช่าง มหาวิทยาลัยราชภัฏสุรินทร์
- เวลา ๑๓.๑๕ นาฬิกา - ออกเดินทางไปยังเขตอม ออร์แกนิกฟาร์ม ตำบลเมืองลิง อำเภोजอมพระ จังหวัดสุรินทร์ (ระยะทาง ๔๖.๔ กม.)
- เวลา ๑๔.๐๐ นาฬิกา - พบปะเพื่อรับฟังความคิดเห็นและข้อเสนอแนะกับกลุ่มเกษตรกรอินทรีย์ใน ประเด็นเกี่ยวกับการพัฒนาเกษตรกรอินทรีย์ด้วยวิถีเกษตรกรรมแนวใหม่

เวลา ๑๖.๐๐ นาฬิกา ...

- เวลา ๑๖.๐๐ นาฬิกา - ออกเดินทางไปยังโรงแรมทองธารินทร์ อำเภอเมืองสุรินทร์ จังหวัดสุรินทร์ (ระยะทาง ๓๕.๙ กม.)
- เวลา ๑๖.๔๐ นาฬิกา - ถึงโรงแรมทองธารินทร์ / Check in
- เวลา ๑๙.๐๐ นาฬิกา - รับประทานอาหารเย็น ณ ห้องอาหารโรงแรม
- เวลา ๒๑.๐๐ นาฬิกา - พักผ่อนตามอัธยาศัย

วันเสาร์ที่ ๑๘ ธันวาคม ๒๕๖๔

- เวลา ๐๖.๐๐ นาฬิกา - รับประทานอาหารเช้า
- เวลา ๐๗.๑๕ นาฬิกา - พร้อมกัน ณ ล็อบบี้โรงแรม / Check out
- เวลา ๐๗.๓๐ นาฬิกา - ออกเดินทางไปยังพื้นที่โครงการพัฒนาพื้นที่ต้นแบบการพัฒนาคุณภาพชีวิต ตามหลักทฤษฎีใหม่ ประยุกต์สู่ โคก หนอง นา โมเดล ของนางคำ ยงกุล หมู่ที่ ๑๕ ตำบลหนองเชียงทูน อำเภอปราสาท จังหวัดศรีสะเกษ (ระยะทาง ๗๘.๑ กม.)
- เวลา ๐๙.๐๐ นาฬิกา - รับฟังความคิดเห็น พร้อมติดตามการดำเนินงานโครงการฯ จากประชาชนในพื้นที่
- เวลา ๐๙.๔๕ นาฬิกา - ออกเดินทางไปยังพื้นที่โครงการอนุรักษ์ฟื้นฟูแหล่งน้ำกุดปราสาท หมู่ที่ ๑๒ ตำบลสมอ อำเภอปราสาท จังหวัดศรีสะเกษ
- เวลา ๑๐.๐๐ นาฬิกา - รับฟังการบรรยายสรุปโครงการฟื้นฟูแหล่งน้ำกุดปราสาท จากส่วนราชการที่เกี่ยวข้อง พร้อมทั้งรับฟังปัญหาและความต้องการของประชาชนในพื้นที่
- เยี่ยมชมปราสาทบ้านทามจาน
- เวลา ๑๒.๐๐ นาฬิกา - รับประทานอาหารกลางวัน ณ บริเวณพื้นที่โครงการพัฒนาพื้นที่ต้นแบบการพัฒนาคุณภาพชีวิตตามหลักทฤษฎีใหม่ ประยุกต์สู่ โคก หนอง นา โมเดล ของ นายศรีรักษ์ ชัชวาลย์ หมู่ที่ ๓ ตำบลสมอ อำเภอปราสาท จังหวัดศรีสะเกษ
- เวลา ๑๓.๐๐ นาฬิกา - รับฟังความคิดเห็น พร้อมติดตามการดำเนินงานโครงการฯ จากประชาชนในพื้นที่
- เวลา ๑๔.๔๕ นาฬิกา - ออกเดินทางไปยังท่าอากาศยานอุบลราชธานี (ระยะทาง ๑๒๐ กม.)
- เวลา ๑๗.๐๐ นาฬิกา - ถึงท่าอากาศยานอุบลราชธานี
- เวลา ๑๘.๓๐ นาฬิกา - ออกเดินทางไปยังท่าอากาศยานดอนเมือง โดยสายการบิน Nok Air เที่ยวบินที่ DD 329
- เวลา ๑๙.๓๕ นาฬิกา - ถึงท่าอากาศยานดอนเมืองโดยสวัสดิภาพ

หมายเหตุ : ๑. กำหนดการอาจเปลี่ยนแปลงตามความเหมาะสม

๒. ฝ่ายเลขานุการ

- นางสาวลักษณะ บัวทอง โทร. ๐๘๑ ๔๒๐๑๒๙๕
ผู้บังคับบัญชากลุ่มงานสื่อมวลชน
- นางสาววิภารัตน์ เพียรราช โทร. ๐๘๐ ๕๔๒๘๙๕๔
- นางสาวสุกัญญา สำราญจิตร โทร. ๐๘๙-๗๘๒๑๙๙๙
- นายปวิศร์ ปฏิภาณวัฒน์ โทร. ๐๘๑-๖๗๔๗๕๗๘

รายชื่อคณะเดินทาง

คณะกรรมการโครงการสมาชิกรัฐสภาพบประชาชนในพื้นที่จังหวัดภาคตะวันออกเฉียงเหนือ (ตอนล่าง)

วันที่ ๑๖-๑๘ ธันวาคม ๒๕๖๔

ณ จังหวัดสุรินทร์ และจังหวัดศรีสะเกษ

สมาชิกรัฐสภา จำนวน ๘ ท่าน

๑. นายวัลลภ ตังคณานุรักษ์	สมาชิกรัฐสภา (หัวหน้าคณะเดินทาง)
๒. นางผาณิต นิติทัณฑ์ประภาศ	สมาชิกรัฐสภา
๓. นางเพ็ญพักตร์ ศรีทอง	สมาชิกรัฐสภา
๔. นายเฉลิมชัย เฟื่องคอน	สมาชิกรัฐสภา
๕. ศาสตราจารย์เกียรติคุณไกรสิทธิ์ ตันติศิรินทร์	สมาชิกรัฐสภา
๖. นายบุญมี สุระโคตร	สมาชิกรัฐสภา
๗. นางประยูร เหล่าสายเชื้อ	สมาชิกรัฐสภา
๘. นางทัศนา ยุวานนท์	สมาชิกรัฐสภา

เจ้าหน้าที่และผู้ติดตามสมาชิกรัฐสภา จำนวน ๔ คน

๑. นางสาวลักษณ์ บัวทอง	ผู้บังคับบัญชากลุ่มงานสื่อมวลชน
๒. นางสาววิภารัตน์ เพ็ญราช	นักประชาสัมพันธ์ชำนาญการ
๓. นางสาวสุกัญญา สำราญจิตร	นักประชาสัมพันธ์ปฏิบัติการ
๔. นายปวีร์ศรี ปฏิภาณวัฒน์	นักประชาสัมพันธ์ปฏิบัติการ

รวมจำนวนทั้งสิ้น ๑๒ คน

สรุปการดำเนินงานด้านการประชาสัมพันธ์

โครงการสมาชิกวุฒิสภาพบประชาชนในพื้นที่จังหวัดภาคตะวันออกเฉียงเหนือ (ตอนล่าง)




จังหวัดสุรินทร์และจังหวัดศรีสะเกษ

วันที่ ๑๗ - ๑๘ ธันวาคม ๒๕๖๔







ก่อนการลงพื้นที่

ลำดับ	เรื่อง	ช่องทาง	วัน/เวลา	รายละเอียด	ภาพประกอบ	เพิ่มเติม
๑.	การประชุมสัมพันธ์ โครงการ (จดหมายข่าว/ Spot/Banner) การนำเสนอข่าว ผ่านสื่อต่าง ๆ	- Facebook ตลาดสินค้าพื้นบ้านอีสาน ล่าง	เสาร์ ๑๑ ธันวาคม ๒๕๖๔	หัวข้อข่าว : สมาชิกวุฒิสภาลงพื้นที่ จ.สุรินทร์ และ ศรีสะเกษ วันที่ ๑๗ - ๑๘ ธันวาคม ๒๕๖๔		
		- Line เครือข่าย สว.พบ ปชช. จังหวัดสุรินทร์	เสาร์ ๑๑ ธันวาคม ๒๕๖๔	หัวข้อข่าว : สมาชิกวุฒิสภาลงพื้นที่ จ.สุรินทร์ และ ศรีสะเกษ วันที่ ๑๗ - ๑๘ ธันวาคม ๒๕๖๔		
		- Line เครือข่าย สว.พบ ปชช. จังหวัดศรีสะเกษ	เสาร์ ๑๑ ธันวาคม ๒๕๖๔	หัวข้อข่าว : สมาชิกวุฒิสภาลงพื้นที่ จ.สุรินทร์ และ ศรีสะเกษ วันที่ ๑๗ - ๑๘ ธันวาคม ๒๕๖๔		
		- สวท. FM.92.5 MHz	เสาร์ ๑๑ ธันวาคม ๒๕๖๔	พูดแทรกรายการ คุยสบายบายสอง เวลา ๑๔.๑๐-๑๕.๐๐ น.		
		- Line Mass Media	อาทิตย์ ๑๒ ธันวาคม ๒๕๖๔	หัวข้อข่าว : คณะกรรมการโครงการ สมาชิกวุฒิสภาพบประชาชนในพื้นที่ จังหวัดภาคตะวันออกเฉียงเหนือ (ตอนล่าง) กำหนดลงพื้นที่พบ ประชาชน ณ จังหวัดสุรินทร์และศรี สะเกษ ระหว่างวันศุกร์ที่ ๑๗ - วัน เสาร์ที่ ๑๘ ธันวาคม ๒๕๖๔		

ก่อนการลงพื้นที่ (ต่อ)

ลำดับ	เรื่อง	ช่องทาง	วัน/เวลา	รายละเอียด	ภาพประกอบ	เพิ่มเติม
๑.	การประชาสัมพันธ์ โครงการ (จดหมายข่าว/ Spot/Banner) การนำเสนอข่าว ผ่านสื่อต่าง ๆ	- facebook วุฒิสภา	อาทิตย์ ๑๒ ธันวาคม ๒๕๖๔	หัวข้อข่าว : คณะกรรมการโครงการ สมาชิกวุฒิสภาพบประชาชนใน พื้นที่จังหวัดภาคตะวันออกเฉียง เหนือ (ตอนล่าง) กำหนดลงพื้นที่ พบประชาชน ณ จังหวัดสุรินทร์ และศรีสะเกษ ระหว่างวันศุกร์ที่ ๑๗ - วันเสาร์ที่ ๑๘ ธันวาคม ๒๕๖๔		
		- สวท.ศรีสะเกษ FM. 100.25 MHz	อาทิตย์ ๑๒ ธันวาคม ๒๕๖๔	พุดแทรกรายการ ข่าวแดนลำดวน เวลา ๐๖.๐๐-๐๗.๐๐ น.		
		- สวท.สุรินทร์ FM 97.50 MHz	จันทร์ ๑๓ ธันวาคม ๒๕๖๔	พุดแทรกรายการ “ข่าวเมืองช้าง” เวลา ๐๖.๑๐-๐๗.๐๐ น.		
		- สวท.สุรินทร์ FM 97.50 MHz	จันทร์ ๑๓ ธันวาคม ๒๕๖๔	พุดแทรกรายการ “รอบรู้รัฐประทาย สัมพันธ์” เวลา ๐๙.๑๐-๑๐.๐๐ น.		
		- Line เครือข่ายสว.พบ ปชช. จังหวัดสุรินทร์	จันทร์ ๑๓ ธันวาคม ๒๕๖๔	หัวข้อข่าว : คณะกรรมการโครงการ สมาชิกวุฒิสภาพบประชาชนในพื้นที่ จังหวัดภาคตะวันออกเฉียงเหนือ (ตอนล่าง) กำหนดลงพื้นที่พบ ประชาชน ณ จังหวัดสุรินทร์และศรี สะเกษ วันศุกร์ที่ ๑๗ - วันเสาร์ที่ ๑๘ ธันวาคม ๒๕๖๔		




ก่อนการลงพื้นที่ (ต่อ)

ลำดับ	เรื่อง	ช่องทาง	วัน/เวลา	รายละเอียด	ภาพประกอบ	เพิ่มเติม
๑.	การประชาสัมพันธ์ โครงการ (จดหมายข่าว/ Spot/Banner) การนำเสนอข่าว ผ่านสื่อต่าง ๆ	- Line เครือข่ายสว.พบ ปชช. จังหวัดศรีสะเกษ	จันทร์ ๑๓ ธันวาคม ๒๕๖๔	หัวข้อข่าว : โครงการสมาชิกรัฐสภาพบ ประชาชนในพื้นที่ จังหวัด ภาค ตะวันออกเฉียงเหนือ (ตอนล่าง) ลงพื้นที่ จังหวัดสุรินทร์และศรีสะเกษ วันศุกร์ที่ ๑๗ - วันเสาร์ที่ ๑๘ ธันวาคม ๒๕๖๔		
		- Line Mass Media	จันทร์ ๑๓ ธันวาคม ๒๕๖๔	หัวข้อข่าว : คณะกรรมการโครงการ สมาชิกรัฐสภาพบประชาชนในพื้นที่ จังหวัดภาคตะวันออกเฉียงเหนือ (ตอนล่าง) กำหนดลงพื้นที่พบประชาชน จังหวัดสุรินทร์และศรีสะเกษ วันศุกร์ ที่ ๑๗ - วันเสาร์ที่ ๑๘ ธันวาคม ๒๕๖๔		
		- YouTube Senate Channel	จันทร์ ๑๓ ธันวาคม ๒๕๖๔	หัวข้อข่าว : คณะกรรมการโครงการ สมาชิกรัฐสภาพบประชาชนในพื้นที่ จังหวัดภาคตะวันออกเฉียงเหนือ (ตอนล่าง) กำหนดลงพื้นที่พบประชาชน จังหวัดสุรินทร์และศรีสะเกษ วันศุกร์ ที่ ๑๗ - วันเสาร์ที่ ๑๘ ธันวาคม ๒๕๖๔		
		- Facebook สำนักงานประชาสัมพันธ์ จังหวัดศรีสะเกษ	จันทร์ ๑๓ ธันวาคม ๒๕๖๔	หัวข้อข่าว : โครงการสมาชิกรัฐสภาพบ ประชาชนในพื้นที่ จังหวัด ภาค ตะวันออกเฉียงเหนือ (ตอนล่าง) ลงพื้นที่ จังหวัดสุรินทร์และศรีสะเกษ วันศุกร์ที่ ๑๗ - วันเสาร์ที่ ๑๘ ธันวาคม ๒๕๖๔		







ก่อนการลงพื้นที่ (ต่อ)

ลำดับ	เรื่อง	ช่องทาง	วัน/เวลา	รายละเอียด	ภาพประกอบ	เพิ่มเติม
๑.	การประชาสัมพันธ์ โครงการ (จดหมายข่าว/ Spot/Banner) การนำเสนอข่าว ผ่านสื่อต่าง ๆ	- Facebook สวท.ศรีสะเกษ	จันทร์ ๑๓ ธันวาคม ๒๕๖๔	หัวข้อข่าว : คณะกรรมการโครงการ สมาชิกวุฒิสภาพบประชาชนในพื้นที่ จังหวัดภาคตะวันออกเฉียงเหนือ (ตอนล่าง) กำหนดลงพื้นที่พบประชาชน ณ จังหวัดสุรินทร์และศรีสะเกษ วันศุกร์ ที่ ๑๗ - วันเสาร์ที่ ๑๘ ธันวาคม ๒๕๖๔		
		- facebook วุฒิสภา	จันทร์ ๑๓ ธันวาคม ๒๕๖๔	หัวข้อข่าว : คณะกรรมการโครงการ สมาชิกวุฒิสภาพบประชาชนในพื้นที่ จังหวัดภาคตะวันออกเฉียงเหนือ (ตอนล่าง) กำหนดลงพื้นที่พบประชาชน ณ จังหวัดสุรินทร์และศรีสะเกษ วันศุกร์ ที่ ๑๗ - วันเสาร์ที่ ๑๘ ธันวาคม ๒๕๖๔		
		- Website สำนักข่าวกรมประชาสัมพันธ์	อังคาร ๑๔ ธันวาคม ๒๕๖๔	หัวข้อข่าว : วุฒิสภาจัดโครงการสมาชิก วุฒิสภาพบประชาชน ผลักดันการ แก้ปัญหาให้กับพี่น้องประชาชนอย่าง ยั่งยืน ณ จังหวัดสุรินทร์ และจังหวัด ศรีสะเกษ		
		- สวท.ศรีสะเกษ FM. 100.25 MHz	อังคาร ๑๔ ธันวาคม ๒๕๖๔	พูดแทรกรายการ ข่าวแดนลำดวน เวลา 05.25-06.00 น.		

ก่อนการลงพื้นที่ (ต่อ)

ลำดับ	เรื่อง	ช่องทาง	วัน/เวลา	รายละเอียด	ภาพประกอบ	เพิ่มเติม
๑.	การประชาสัมพันธ์ โครงการ (จดหมายข่าว/ Spot/Banner) การนำเสนอข่าว ผ่านสื่อต่าง ๆ	- สวท.สุรินทร์ FM 97.50 MHz	อังคาร ๑๔ ธันวาคม ๒๕๖๔	พุดแทรกรายการ “ข่าวเมืองช้าง” เวลา ๐๖.๑๐-๐๗.๐๐ น.		
		- Website สำนักข่าวกรมประชาสัมพันธ์	อังคาร ๑๔ ธันวาคม ๒๕๖๔	หัวข้อข่าว : วุฒิสภาจัดโครงการ สมาชิกวุฒิสภาพบประชาชน ผลักดัน การแก้ปัญหาให้กับพี่น้องประชาชน อย่างยั่งยืน		
		- สวท.ศรีสะเกษ FM. 100.25 MHz	พุธ ๑๕ ธันวาคม ๒๕๖๔	พุดแทรกรายการ ข่าวแดนลำดวน เวลา ๐๕.๒๕-๐๖.๐๐ น.		
		- สวท.สุรินทร์ FM 97.50 MHz	พุธ ๑๕ ธันวาคม ๒๕๖๔	พุดแทรกรายการ “รอบรู้ว่ประเทศไทยสมันต์” เวลา ๐๙.๑๐-๑๐.๐๐ น.		
		- Facebook สวท.ศรีสะเกษ	พุธ ๑๕ ธันวาคม ๒๕๖๔	รายการ “อีสานบ้านเฮา” เวลา ๑๐.๓๐-๑๑.๐๐ น.		
		- สวท.สุรินทร์ FM 97.50 MHz	พฤหัสบดี ๑๖ ธันวาคม ๒๕๖๔	พุดแทรกรายการ “รอบรู้ว่ประเทศไทยสมันต์” เวลา ๐๙.๑๐-๑๐.๐๐ น.		
		- สวท.ศรีสะเกษ FM. 100.25 MHz	พฤหัสบดี ๑๖ ธันวาคม ๒๕๖๔	พุดแทรกรายการ ข่าวแดนลำดวน เวลา ๐๕.๒๕-๐๖.๐๐ น.		
		- ช่อง 10 TP Channel	พฤหัสบดี ๑๖ ธันวาคม ๒๕๖๔	รายการ มองรัฐสภา เวลา ๐๙.๐๐-๙.๓๐ น.		







ก่อนการลงพื้นที่ (ต่อ)

ลำดับ	เรื่อง	ช่องทาง	วัน/เวลา	รายละเอียด	ภาพประกอบ	เพิ่มเติม
๑.	การประชาสัมพันธ์ โครงการ (จดหมายข่าว/ Spot/Banner) การนำเสนอข่าว ผ่านสื่อต่าง ๆ	- Facebook วิทย์และโทรทัศนรัฐสภา	พฤหัสบดี ๑๖ ธันวาคม ๒๕๖๔	รายการ มองรัฐสภา เวลา ๐๙.๐๐-๐๙.๓๐ น.		
		- YouTube TP Channel	พฤหัสบดี ๑๖ ธันวาคม ๒๕๖๔	หัวข้อข่าว : สว.เดินหน้า แก้ปัญหาน้ำ เน้นเกษตรกรพึ่งตนเอง		
		- Website วุฒิสภา	พฤหัสบดี ๑๖ ธันวาคม ๒๕๖๔	หัวข้อข่าว : สว.เดินหน้า แก้ปัญหาน้ำ เน้นเกษตรกรพึ่งตนเอง - มองรัฐสภา		

ก่อนการลงพื้นที่ (ต่อ)

ลำดับ	เรื่อง	ช่องทาง	วัน/เวลา	รายละเอียด	ภาพประกอบ	เพิ่มเติม
๒.	การให้สัมภาษณ์ ผ่านสื่อต่าง ๆ (สมาชิกรัฐสภา)	- สวท.ศรีสะเกษ FM.100.25 MHz - สวท.อุบลราชธานี FM.98.5 MHz - สวท.สุรินทร์ FM 97.50 MHz - สวท.ยโสธร FM.90 MHz	พุธ ๑๕ ธันวาคม ๒๕๖๔	รายการ อีสานบ้านเฮา เวลา ๑๐.๐๐-๑๑.๐๐ นาฬิกา ผู้ให้สัมภาษณ์ : นายวัลลภ ตังคณานุก์ สมาชิกรัฐสภา / รองประธานกรรมการ คน ที่หนึ่ง ประเด็น : การลงพื้นที่โครงการ สว.พบ ประชาชน จ.ศรีสะเกษ		
		- ช่อง 10 TP Channel	พฤหัสบดี ๑๖ ธันวาคม ๒๕๖๔	รายการ มองรัฐสภา เวลา ๐๙.๐๐-๙.๓๐ น. ผู้ให้สัมภาษณ์ : นายวัลลภ ตังคณานุก์ สมาชิกรัฐสภา / รองประธานกรรมการ คน ที่หนึ่ง ประเด็น : การดำเนินงานและการลงพื้นที่ โครงการ สว.พบประชาชน		

ระหว่างการลงพื้นที่

ลำดับ	เรื่อง	ช่องทาง	วัน/เวลา	รายละเอียด	ภาพประกอบ	เพิ่มเติม
๑.	การนำเสนอข่าวผ่านสื่อต่าง ๆ	- วิทยุกองทัพบก	ศุกร์ ๑๗ ธันวาคม ๒๕๖๔	ข่าวต้นชั่วโมง เวลา ๒๑.๐๐ น.		
		- FM 100.5 MHz อสมท.	ศุกร์ ๑๗ ธันวาคม ๒๕๖๔	ข่าวต้นชั่วโมง เวลา ๒๒.๐๐ น.		
		- Line mass media	ศุกร์ ๑๗ ธันวาคม ๒๕๖๔	หัวข้อข่าว : ระหว่างวันที่ ๑๗-๑๘ ธันวาคม ๒๕๖๔ วุฒิสภา โดยคณะกรรมการโครงการสมาชิกวุฒิสภาพบประชาชนในพื้นที่จังหวัดภาคตะวันออกเฉียงเหนือ (ตอนล่าง) ลงพื้นที่ ณ จังหวัดสุรินทร์ และศรีสะเกษ		
		- Line mass media	ศุกร์ ๑๗ ธันวาคม ๒๕๖๔	หัวข้อข่าว : สว.ลงพื้นที่จังหวัดสุรินทร์ หาแนวทางบริหารจัดการน้ำแล้งน้ำท่วม และการส่งเสริมอาชีพชุมชน		
		- Website สำนักงานประชาสัมพันธ์ จังหวัดสุรินทร์	ศุกร์ ๑๗ ธันวาคม ๒๕๖๔	หัวข้อข่าว : สมาชิกวุฒิสภาพบประชาชนในพื้นที่จังหวัดสุรินทร์		
		- Facebook วุฒิสภา	ศุกร์ ๑๗ ธันวาคม ๒๕๖๔	หัวข้อข่าว : สว.ลงพื้นที่จังหวัดสุรินทร์ หาแนวทางบริหารจัดการน้ำแล้งน้ำท่วม และการส่งเสริมอาชีพชุมชน		









ระหว่างการลงพื้นที่ (ต่อ)

ลำดับ	เรื่อง	ช่องทาง	วัน/เวลา	รายละเอียด	ภาพประกอบ	เพิ่มเติม
๑.	การนำเสนอข่าวผ่านสื่อต่าง ๆ	- Facebook สำนักงานประชาสัมพันธ์ จังหวัดสุรินทร์	ศุกร์ ๑๗ ธันวาคม ๒๕๖๔	หัวข้อข่าว : สมาชิกวุฒิสภาพบประชาชนในพื้นที่จังหวัดสุรินทร์		
		- Facebook สวท.สุรินทร์	ศุกร์ ๑๗ ธันวาคม ๒๕๖๔	หัวข้อข่าว : วุฒิสภาพบประชาชนในพื้นที่จังหวัดสุรินทร์ พบปะหารือและรับฟัง "กลุ่มผู้ประกอบการระดับชุมชน" ส่งเสริมการผลิตและจำหน่ายสินค้า สร้างรายได้แก่ชุมชน		
		- Facebook สวท.สุรินทร์	ศุกร์ ๑๗ ธันวาคม ๒๕๖๔	หัวข้อข่าว : คณะกรรมการโครงการสมาชิกวุฒิสภาพบประชาชนในพื้นที่จังหวัดภาคตะวันออกเฉียงเหนือ (ตอนล่าง) ลงพื้นที่พบปะหารือกลุ่มผู้ประกอบการระดับชุมชน ส่งเสริมอาชีพให้กับชุมชน		
		- Website สำนักข่าวกรมประชาสัมพันธ์	ศุกร์ ๑๗ ธันวาคม ๒๕๖๔	หัวข้อข่าว : คณะกรรมการโครงการสมาชิกวุฒิสภาพบประชาชนในพื้นที่จังหวัดภาคตะวันออกเฉียงเหนือ (ตอนล่าง) ลงพื้นที่ จ.สุรินทร์ เพื่อหาแนวทางบริหารจัดการน้ำแล้งน้ำท่วม และการส่งเสริมอาชีพชุมชน		







ระหว่างการผลิต (ต่อ)

ลำดับ	เรื่อง	ช่องทาง	วัน/เวลา	รายละเอียด	ภาพประกอบ	เพิ่มเติม
๑.	การนำเสนอข่าวผ่านสื่อต่าง ๆ	- Website สำนักข่าวกรมประชาสัมพันธ์	ศุกร์ ๑๗ ธันวาคม ๒๕๖๔	หัวข้อข่าว : สว.พบประชาชนในพื้นที่จังหวัดภาคตะวันออกเฉียงเหนือ (ตอนล่าง) ลงพื้นที่ จ.สุรินทร์ เพื่อหาแนวทางบริหารจัดการน้ำแล้งน้ำท่วม และการส่งเสริมอาชีพชุมชน		
		- Website วุฒิสภา	ศุกร์ ๑๗ ธันวาคม ๒๕๖๔	หัวข้อข่าว : สว.ลงพื้นที่จังหวัดสุรินทร์ หาแนวทางบริหารจัดการน้ำแล้งน้ำท่วม และการส่งเสริมอาชีพชุมชน		
		- Line mass media	เสาร์ ๑๘ ธันวาคม ๒๕๖๔	หัวข้อข่าว : ระหว่างวันที่ ๑๗-๑๘ ธันวาคม ๒๕๖๔ วุฒิสภา โดยคณะกรรมการโครงการสมาชิกวุฒิสภาพบประชาชนในพื้นที่จังหวัดภาคตะวันออกเฉียงเหนือ (ตอนล่าง) ลงพื้นที่ ณ จังหวัดสุรินทร์ และศรีสะเกษ		
		- Line mass media	เสาร์ ๑๘ ธันวาคม ๒๕๖๔	หัวข้อข่าว : สว.ลงพื้นที่พบประชาชนจังหวัดศรีสะเกษ รับฟังประเด็นการพัฒนาพื้นที่รูปแบบโคก หนอง นา โมเดล		
		- Facebook สวท.ศรีสะเกษ	เสาร์ ๑๘ ธันวาคม ๒๕๖๔	หัวข้อข่าว : Live คณะกรรมการโครงการสมาชิกวุฒิสภาพบประชาชนจังหวัดศรีสะเกษ		







ระหว่างการลงพื้นที่ (ต่อ)

ลำดับ	เรื่อง	ช่องทาง	วัน/เวลา	รายละเอียด	ภาพประกอบ	เพิ่มเติม
๑.	การนำเสนอข่าวผ่านสื่อต่าง ๆ	- Website สำนักข่าวกรมประชาสัมพันธ์	เสาร์ ๑๘ ธันวาคม ๒๕๖๔	หัวข้อข่าว : สว.พบประชาชนในพื้นที่จังหวัดศรีสะเกษ ลงพื้นที่รับฟังผลการดำเนินโครงการ "โคก หนอง นา โมเดล" และการฟื้นฟูแหล่งน้ำกุดปราสาท อ.ปรางค์กู่ จังหวัดศรีสะเกษ		
		- สวท.กทม.	เสาร์ ๑๘ ธันวาคม ๒๕๖๔	ข่าวต้นชั่วโมง เวลา ๒๑.๐๐ น.		
		- Website สำนักข่าวกรมประชาสัมพันธ์	เสาร์ ๑๘ ธันวาคม ๒๕๖๔	หัวข้อข่าว : สมาชิกวุฒิสภา ชี้ จ.สุรินทร์ยังมีปัญหาขาดแคลนน้ำ เห็นด้วยที่หลายภาคส่วนบูรณาการแก้ไขร่วมกัน		
		- Facebook วุฒิสภา	เสาร์ ๑๘ ธันวาคม ๒๕๖๔	หัวข้อข่าว : สว.ลงพื้นที่พบประชาชนจังหวัดศรีสะเกษ รับฟังประเด็นการพัฒนาพื้นที่รูปแบบโคก หนอง นา โมเดล		
		- Facebook สำนักงานประชาสัมพันธ์ จังหวัดศรีสะเกษ	เสาร์ ๑๘ ธันวาคม ๒๕๖๔	หัวข้อข่าว : สมาชิกวุฒิสภาพอใจการพัฒนาพื้นที่ต้นแบบโคกหนองนาในพื้นที่ศรีสะเกษแต่คงห่วงเรื่องน้ำในช่วงหน้าแล้ง		

ระหว่างการลงทุนที่ (ต่อ)

ลำดับ	เรื่อง	ช่องทาง	วัน/เวลา	รายละเอียด	ภาพประกอบ	เพิ่มเติม	
๑.	การนำเสนอข่าวผ่านสื่อต่าง ๆ	- Website สำนักข่าวกรมประชาสัมพันธ์	เสาร์ ๑๘ ธันวาคม ๒๕๖๔	หัวข้อข่าว : สว.พบประชาชนในพื้นที่จังหวัดศรีสะเกษ ลงพื้นที่รับฟังผลการดำเนินโครงการ "โคก หนอง นา โมเดล" และการฟื้นฟูแหล่งน้ำกุดปราสาท อ.ปรางค์กู่ จังหวัดศรีสะเกษ			
		- Facebook สวท.ศรีสะเกษ	เสาร์ ๑๘ ธันวาคม ๒๕๖๔	หัวข้อข่าว : สว.พบประชาชน ติดตามผลการดำเนินโครงการ โคก หนอง นา โมเดล และการฟื้นฟูแหล่งน้ำกุดปราสาท อ.ปรางค์กู่ จังหวัดศรีสะเกษ			
		- Facebook สวท.ศรีสะเกษ	เสาร์ ๑๘ ธันวาคม ๒๕๖๔	หัวข้อข่าว : สว.ลงพื้นที่จังหวัดศรีสะเกษ เพื่อรับฟังความคิดเห็นและปัญหาของประชาชนในพื้นที่ นำไปสู่การผลักดันแก้ไขปัญหาย่างยั่งยืน			
		- วิทยุกองทัพบก	เสาร์ ๑๘ ธันวาคม ๒๕๖๔	ข่าวต้นชั่วโมง เวลา ๒๑.๐๐ น.			
		- FM 100.5 MHz อสมท.	เสาร์ ๑๘ ธันวาคม ๒๕๖๔	ข่าวต้นชั่วโมง เวลา ๒๒.๐๐ น.			
		- วิทยุรัฐสภา	เสาร์ ๑๘ ธันวาคม ๒๕๖๔	ข่าวต้นชั่วโมง เวลา ๑๐.๐๐ น.			







ระหว่างการลงพื้นที่ (ต่อ)

ลำดับ	เรื่อง	ช่องทาง	วัน/เวลา	รายละเอียด	ภาพประกอบ	เพิ่มเติม
๑.	การนำเสนอข่าวผ่านสื่อต่างๆ	- Website วุฒิสภา	เสาร์ ๑๘ ธันวาคม ๒๕๖๔	หัวข้อข่าว : สว.ลงพื้นที่พบประชาชน จังหวัดศรีสะเกษ รับฟังประเด็นการพัฒนาพื้นที่รูปแบบโคก หนอง นา โมเดล		
		- Website วุฒิสภา	เสาร์ ๑๘ ธันวาคม ๒๕๖๔	หัวข้อข่าว : เอกสารข่าว โครงการสมาชิกวุฒิสภาพบประชาชน ณ จังหวัดสุรินทร์และจังหวัดศรีสะเกษ วันที่ ๑๗-๑๘ ธันวาคม ๒๕๖๔		
		- Website วุฒิสภา	เสาร์ ๑๘ ธันวาคม ๒๕๖๔	หัวข้อข่าว : โครงการสมาชิกวุฒิสภาพบประชาชน ณ จังหวัดสุรินทร์และจังหวัดศรีสะเกษ วันที่ ๑๗-๑๘ ธันวาคม ๒๕๖๔		

ระหว่างการผลิต (ต่อ)

ลำดับ	เรื่อง	ช่องทาง	วัน/เวลา	รายละเอียด	ภาพประกอบ	เพิ่มเติม
๒.	การให้สัมภาษณ์ ผ่านสื่อต่าง ๆ (สมาชิกรัฐสภา)	- Facebook สวท.สุรินทร์	ศุกร์ ๑๗ ธันวาคม ๒๕๖๔	ผู้ให้สัมภาษณ์ : นายวัลลภ ตังคณานูรักษ์ สมาชิกรัฐสภา / รองประธานกรรมการ คนที่หนึ่ง ประเด็น : การรับฟังความคิดเห็นจาก ผู้ประกอบการในการส่งเสริมและพัฒนา อาชีพ		
		- Facebook สวท.สุรินทร์	ศุกร์ ๑๗ ธันวาคม ๒๕๖๔	ผู้ให้สัมภาษณ์ : พลเอก สนั่น มะเร็งสิทธิ์ สมาชิกรัฐสภา / กรรมการ ประเด็น : การรับฟังความคิดเห็นจาก หน่วยงานต่างๆในการบริหารจัดการน้ำ		
		- NBT อุบล อีสาน - Facebook สวท.ศรีสะเกษ	เสาร์ ๑๘ ธันวาคม ๒๕๖๔	ผู้ให้สัมภาษณ์ : นายวัลลภ ตังคณานูรักษ์ สมาชิกรัฐสภา / รองประธานกรรมการ คนที่หนึ่ง ประเด็น : การพัฒนาโครงการ โคก หนอง นา โมเดล		
		Social Media วุฒิสภา (Web site/ Face book / Twitter/ Line/ YouTube	เสาร์ ๑๘ ธันวาคม ๒๕๖๔	ผู้ให้สัมภาษณ์ : นายบุญมี สุระโคตร สมาชิกรัฐสภา / กรรมการ ประเด็น : ภาพรวมการผลิต		

ระหว่างการลงพื้นที่ (ต่อ)

ลำดับ	เรื่อง	ช่องทาง	วัน/เวลา	รายละเอียด	ภาพประกอบ	เพิ่มเติม
๓.	คลิปสัมภาษณ์ ประชาชน	Social Media วุฒิสภา (Web site/ Face book/ Twitter/ Line/YouTube)	ศุกร์ ๑๗ ธันวาคม ๒๕๖๔	ผู้ให้สัมภาษณ์ : นางสาวสกุณา บัวพา กรรมการสมาคมส่งเสริมการ ท่องเที่ยว จ.สุรินทร์ ประเด็น : ข้อเสนอศูนย์รวมและจัด จำหน่ายสินค้าเมืองสุรินทร์		
			เสาร์ ๑๘ ธันวาคม ๒๕๖๔	ผู้ให้สัมภาษณ์ : นายแสง สีตะวัน เกษตรกร อ.ปราสาท จ.ศรีสะเกษ ประเด็น : แนวทางการพัฒนาแหล่ง กักเก็บน้ำ		
			เสาร์ ๑๘ ธันวาคม ๒๕๖๔	ผู้ให้สัมภาษณ์ : นายประยงค์ สมภาค เกษตรกร อ.ปราสาท จ.ศรีสะเกษ ประเด็น : การแก้ปัญหาไฟฟ้า ทางการเกษตร		

หลังการลงพื้นที่

ลำดับ	เรื่อง	ช่องทาง	วัน/เวลา	รายละเอียด	ภาพประกอบ	เพิ่มเติม
๑.	การนำเสนอข่าวผ่านสื่อต่างๆ	- Facebook สวท.สุรินทร์	อาทิตย์ ๑๙ ธันวาคม ๒๕๖๔	หัวข้อข่าว : สมาชิกวุฒิสภาชี้ จ.สุรินทร์ ยังมีปัญหาขาดแคลนน้ำ เห็นด้วยที่หลายภาคส่วนบูรณาการแก้ไขร่วมกัน เนะปลูกต้นไม้เพิ่มพื้นที่ป่า		
		- Facebook วุฒิสภา	อาทิตย์ ๑๙ ธันวาคม ๒๕๖๔	หัวข้อข่าว : (สกู๊ป) โครงการสมาชิกวุฒิสภาพบประชาชน ณ จังหวัดสุรินทร์และจังหวัดศรีสะเกษ วันที่ ๑๗-๑๘ ธันวาคม ๒๕๖๔		
		- Facebook วุฒิสภา	อาทิตย์ ๑๙ ธันวาคม ๒๕๖๔	หัวข้อข่าว : เอกสารข่าว โครงการสมาชิกวุฒิสภาพบประชาชน ณ จังหวัดสุรินทร์และจังหวัดศรีสะเกษ วันที่ ๑๗-๑๘ ธันวาคม ๒๕๖๔		
		- Facebook วุฒิสภา	อาทิตย์ ๑๙ ธันวาคม ๒๕๖๔	หัวข้อข่าว : เอกสารข่าว โครงการสมาชิกวุฒิสภาพบประชาชน ณ จังหวัดสุรินทร์และจังหวัดศรีสะเกษ วันที่ ๑๗-๑๘ ธันวาคม ๒๕๖๔		
		- Facebook วุฒิสภา	อาทิตย์ ๑๙ ธันวาคม ๒๕๖๔	หัวข้อข่าว : เสี่ยงสะท้อนของประชาชน		

หลังการลงพื้นที่

ลำดับ	เรื่อง	ช่องทาง	วัน/เวลา	รายละเอียด	ภาพประกอบ	เพิ่มเติม	
๑.	การนำเสนอข่าวผ่านสื่อต่าง ๆ	- Website สำนักข่าวกรมประชาสัมพันธ์	อาทิตย์ ๑๙ ธันวาคม ๒๕๖๔	หัวข้อข่าว : สว.พอใจการพัฒนาพื้นที่ต้นแบบโคกหนองนาในพื้นที่ แต่คงห่วงเรื่องน้ำในช่วงหน้าแล้ง			
		- Facebook สวท.ศรีสะเกษ	อาทิตย์ ๑๙ ธันวาคม ๒๕๖๔	หัวข้อข่าว : เสียงสะท้อนจากชาวบ้าน เมื่อ สว. ลงพื้นที่			
		- Facebook สวท.ศรีสะเกษ	อาทิตย์ ๑๙ ธันวาคม ๒๕๖๔	หัวข้อข่าว : สว.พบประชาชน ศรีสะเกษ - สุรินทร์			
		- วิทยุรัฐสภา	อาทิตย์ ๑๙ ธันวาคม ๒๕๖๔	ข่าวต้นชั่วโมง เวลา ๑๔.๐๐ น.			
		- YouTube Senate Channel	จันทร์ ๒๐ ธันวาคม ๒๕๖๔	หัวข้อข่าว : (สฎีป) โครงการสมาชิกวุฒิสภาพบประชาชน ณ จังหวัดสุรินทร์และจังหวัดศรีสะเกษ วันที่ ๑๗-๑๘ ธันวาคม ๒๕๖๔			
		- Facebook สวท.สุรินทร์	จันทร์ ๒๐ ธันวาคม ๒๕๖๔	หัวข้อข่าว : โครงการสว.พบประชาชน ณ จังหวัดสุรินทร์และจังหวัดศรีสะเกษ วันที่ ๑๗-๑๘ ธันวาคม ๒๕๖๔			
		- Website วุฒิสภา	จันทร์ ๒๐ ธันวาคม ๒๕๖๔	หัวข้อข่าว : (สฎีป) โครงการสว.พบประชาชน ณ จังหวัดสุรินทร์และจังหวัดศรีสะเกษ วันที่ ๑๗-๑๘ ธันวาคม ๒๕๖๔			

สรุปผลการประเมินผลความคิดเห็นของประชาชนในการลงพื้นที่
โครงการสมาชิกวุฒิสภาพบประชาชนในพื้นที่จังหวัดภาคตะวันออกเฉียงเหนือ (ตอนล่าง)
ณ จังหวัดสุรินทร์และศรีสะเกษ
ระหว่างวันที่ ๑๗-๑๘ ธันวาคม ๒๕๖๔

ผลการวิเคราะห์ข้อมูลโดยประเมินผลแบบสำรวจความคิดเห็นประชาชนในพื้นที่โครงการสมาชิกวุฒิสภาพบประชาชนในพื้นที่จังหวัดภาคตะวันออกเฉียงเหนือ (ตอนล่าง) ณ จังหวัดสุรินทร์และจังหวัดศรีสะเกษ มีผู้ตอบแบบสอบถาม จำนวน ๔๕ คน โดยมีรายละเอียดดังนี้

ส่วนที่ ๑ ข้อมูลทั่วไปของผู้ตอบแบบสำรวจ

๑. เพศ

เพศ	จำนวน (คน)	ร้อยละ (%)
ชาย	๒๒	๔๘.๘๐
หญิง	๒๓	๕๑.๒๐
รวม	๔๕	๑๐๐

ผู้เข้าร่วมกิจกรรมส่วนใหญ่เป็นเพศหญิง จำนวน ๒๓ คน (คิดเป็นร้อยละ ๕๑.๒๐) และเพศชาย จำนวน ๒๒ คน (คิดเป็นร้อยละ ๔๘.๘๐)

๒. อายุ

อายุ	จำนวน (คน)	ร้อยละ (%)
๓๑ - ๔๐ ปี	๖	๑๓.๓๐
๔๑ - ๕๐ ปี	๑๙	๔๒.๒๐
๕๑ - ๖๐ ปี	๑๔	๓๑.๒๐
มากกว่า ๖๐ ปี	๖	๑๓.๓๐

ผู้เข้าร่วมกิจกรรมส่วนใหญ่มีอายุ ๔๑-๕๐ ปี จำนวน ๑๙ คน (คิดเป็นร้อยละ ๔๒.๒๐) รองลงมา ได้แก่ ๕๑-๖๐ ปี จำนวน ๑๔ คน (คิดเป็นร้อยละ ๓๑.๒๐) ส่วนอายุ ๓๑-๔๐ ปี และ มากกว่า ๖๐ ปี มีจำนวนเท่ากัน คือ ๖ คน (คิดเป็นร้อยละ ๑๓.๓๐) ตามลำดับ

๓. ระดับการศึกษา

ระดับการศึกษา	จำนวน (คน)	ร้อยละ (%)
ประถมศึกษา	๕	๑๑.๑๐
มัธยมศึกษา	๙	๒๐.๐๐
ปริญญาตรี	๑๖	๓๕.๖๐
อนุปริญญาหรือเทียบเท่า	๑๓	๒๘.๘๐
สูงกว่าปริญญาตรี	๒	๔.๕๐

ผู้เข้าร่วมกิจกรรมส่วนใหญ่มีการศึกษาระดับปริญญาตรี จำนวน ๑๖ คน (คิดเป็นร้อยละ ๓๕.๖๐) รองลงมา ได้แก่ อนุปริญญาหรือเทียบเท่า จำนวน ๑๓ คน (คิดเป็นร้อยละ ๒๘.๙๐) มัธยมศึกษา จำนวน ๙ คน (คิดเป็นร้อยละ ๒๐) ประถมศึกษา จำนวน ๕ คน (คิดเป็นร้อยละ ๑๑.๑๐) และสูงกว่าปริญญาตรี จำนวน ๒ คน (คิดเป็นร้อยละ ๔.๔๐) ตามลำดับ

๔. อาชีพหลัก

อาชีพ	จำนวน (คน)	ร้อยละ (%)
เกษตรกรรวม	๒๗	๖๐.๐๐
ค้าขาย	๑๓	๒๘.๙๐
รับราชการ/รัฐวิสาหกิจ	๒	๔.๔๐
อื่น ๆ	๓	๖.๗๐

ผู้เข้าร่วมกิจกรรมส่วนใหญ่มีอาชีพเกษตรกรรวม จำนวน ๒๗ คน (คิดเป็นร้อยละ ๖๐) รองลงมา ได้แก่ ค้าขาย จำนวน ๑๓ คน (คิดเป็นร้อยละ ๒๘.๙๐) อื่นๆ จำนวน ๓ คน (คิดเป็นร้อยละ ๖.๗๐) และรับราชการ/รัฐวิสาหกิจ จำนวน ๒ คน (คิดเป็นร้อยละ ๔.๔๐) ตามลำดับ

๕. การรับรู้ รับทราบ ข้อมูลหรือนโยบายของรัฐบาลจากช่องทางใด (ตอบได้มากกว่า ๑ ข้อ)

ประเภท	จำนวน (คน)	ร้อยละ (%)
วิทยุ/โทรทัศน์	๒๗	๖๐.๐๐
สื่อสิ่งพิมพ์ประเภทต่าง ๆ เช่น หนังสือพิมพ์/แผ่นพับ/วารสาร	๑๓	๒๘.๘๘
บุคลากรของภาครัฐ/อบต./ผู้ใหญ่บ้าน/กำนันฯ	๓๒	๗๑.๑๐
อินเทอร์เน็ตและสื่อสังคมออนไลน์	๓๑	๖๘.๘๘

ผู้เข้าร่วมกิจกรรมส่วนใหญ่มีการรับรู้ข่าวสารจากบุคลากรภาครัฐองค์การบริหารส่วนตำบล, ผู้ใหญ่บ้าน, กำนัน จำนวน ๓๒ คน (คิดเป็นร้อยละ ๗๑.๑๐) รองลงมา ได้แก่ อินเทอร์เน็ตและสื่อสังคมออนไลน์ จำนวน ๓๑ คน (คิดเป็นร้อยละ ๖๘.๘๘) วิทยุ/โทรทัศน์ จำนวน ๒๗ คน (คิดเป็นร้อยละ ๖๐) และสื่อสิ่งพิมพ์ประเภทต่าง ๆ เช่น หนังสือพิมพ์ /แผ่นพับ/วารสาร จำนวน ๑๓ คน (คิดเป็นร้อยละ ๒๘.๘๘) ตามลำดับ

ส่วนที่ ๒ ประเด็นความคิดเห็นต่อโครงการสมาชิกวุฒิสภาพบประชาชน

ความคิดเห็นต่อโครงการ ส.ว. พบประชาชน	ร้อยละ (%)	ระดับ
๑. ท่านได้รู้จักสมาชิกวุฒิสภาอย่างใกล้ชิด	๗๐.๖๐	มาก
๒. ท่านมีความรู้ความเข้าใจเกี่ยวกับการปกครองในระบอบประชาธิปไตยอันมีพระมหากษัตริย์ทรงเป็นประมุข	๘๔.๐๐	มาก
๓. ท่านรับทราบบทบาทหน้าที่และอำนาจของวุฒิสภา	๗๔.๖๐	มาก
๔. ท่านทราบเกี่ยวกับบทบาทและภารกิจของวุฒิสภาที่เกี่ยวกับการปฏิรูปประเทศและยุทธศาสตร์ชาติ	๗๔.๒๐	มาก
๕. จากการลงพื้นที่ของสมาชิกวุฒิสภาท่านได้รับความรู้และสามารถนำไปประยุกต์ใช้ในการแก้ไขปัญหาในการดำเนินชีวิต	๘๐.๐๐	มาก
๖. ท่านมีความพึงพอใจในโครงการสมาชิกวุฒิสภาพบประชาชน	๘๖.๒๐	มากที่สุด
รวม	๗๘.๒๐	มาก

ผู้เข้าร่วมกิจกรรมมีความคิดเห็นต่อโครงการสมาชิกวุฒิสภาพบประชาชนโดยรวมอยู่ในระดับมาก (ร้อยละ ๗๘.๒๐) โดยเมื่อพิจารณาเป็นรายประเด็นแล้ว พบว่า มีความคิดเห็นอยู่ในระดับมากที่สุด ได้แก่ มีความพึงพอใจในโครงการสมาชิกวุฒิสภาพบประชาชน (ร้อยละ ๘๖.๒๐)

สำหรับความคิดเห็นของผู้เข้าร่วมกิจกรรมที่มีอยู่ในระดับมาก มีจำนวน ๕ ประเด็น ได้แก่ มีความรู้ความเข้าใจเกี่ยวกับการปกครองในระบอบประชาธิปไตยอันมีพระมหากษัตริย์ทรงเป็นประมุข (ร้อยละ ๘๔) การนำไปประยุกต์ใช้ในการแก้ไขปัญหาในการดำเนินชีวิต (ร้อยละ ๘๐) บทบาทหน้าที่และอำนาจของวุฒิสภา (ร้อยละ ๗๔.๖๐) บทบาทภารกิจของวุฒิสภาที่เกี่ยวกับการปฏิรูปประเทศและยุทธศาสตร์ชาติ (ร้อยละ ๗๔.๒๐) และรู้จักสมาชิกวุฒิสภาอย่างใกล้ชิด (ร้อยละ ๗๐.๖๐) ตามลำดับ

ส่วนที่ ๓ ข้อเสนอแนะ/ข้อคิดเห็น/อื่นๆ

- แก้กฏหมายเรื่อง การถือครองหวาย
- ปรับปรุงกฏหมายป่าชุมชน ให้ประชาชนสามารถอยู่ร่วมป่าได้
- ให้นำหน่วยงานที่เกี่ยวข้องต้องลงพื้นที่จริง
- ผ่อนปนกฏหมายที่เกี่ยวกับสมุนไพรมากขึ้น ไม่ใช่เอื้อให้แก่ผู้ประกอบการรายใหญ่
- ต้องการให้สมาชิกวุฒิสภาเป็นสื่อกลางไปยังรัฐบาลให้จัดสรรงบประมาณในเรื่อง การท่องเที่ยว OTOP นวัตวิถี ดีกว่านำเงินมาแจกประชาชน ซึ่งไม่มีความยั่งยืน ประชาชนไม่สามารถต่อยอดความเป็นอยู่ได้
- ต้องการสวัสดิการของผู้ด้อยโอกาส ผู้สูงอายุ และผู้ป่วยติดเตียง

หมายเหตุ :

ลักษณะคำถามของแบบสอบถาม แบ่งระดับการวัด แบบมาตราประมาณค่า (Rating Scale) ๕ ระดับ โดยมีการกำหนดเกณฑ์ในการแปลความหมาย ดังนี้

- การแปลความหมายของระดับความรู้ความเข้าใจในเนื้อหาวิชา ความคิดเห็นต่อประโยชน์ที่คาดว่าจะได้รับจากการอบรม และระดับความพึงพอใจ

ค่าเฉลี่ย	ความหมาย
๔.๒๑ - ๕.๐๐	มากที่สุด
๓.๔๑ - ๔.๒๐	มาก
๒.๖๑ - ๓.๔๐	ปานกลาง
๑.๘๑ - ๒.๖๐	น้อย
๑.๐๐ - ๑.๘๐	น้อยที่สุด

- การคำนวณค่าร้อยละเฉลี่ย

$$\text{ร้อยละเฉลี่ย} = \frac{\text{ค่าเฉลี่ยความพึงพอใจจากแบบสอบถาม}}{\text{คะแนนเต็มจากแบบสอบถาม}} \times ๑๐๐$$

เนื่องจากตัวชี้วัดของโครงการ ได้กำหนดการประเมินผลโครงการโดยใช้ค่าสถิติร้อยละ จึงได้นำสถิติค่าเฉลี่ยมาแปลเป็นค่าร้อยละ ได้ดังนี้

ค่าร้อยละ	ความหมาย
๘๔.๐๑ - ๑๐๐.๐๐	มากที่สุด
๖๘.๐๑ - ๘๔.๐๐	มาก
๕๒.๐๑ - ๖๘.๐๐	ปานกลาง
๓๖.๐๑ - ๕๒.๐๐	น้อย
๒๐.๐๐ - ๓๖.๐๐	น้อยที่สุด
