



สรุปรายงานผลการดำเนินงาน

โครงการสมาชิกวุฒิสภาพบประชาชนในพื้นที่จังหวัดภาคตะวันออกเฉียงเหนือ
(ตอนล่าง)

วันที่ ๒๒-๒๓ พฤศจิกายน ๒๕๖๒

ณ จังหวัดสุรินทร์ และจังหวัดบุรีรัมย์

โดย คณะกรรมการโครงการสมาชิกวุฒิสภาพบประชาชน
ในพื้นที่จังหวัดภาคตะวันออกเฉียงเหนือ (ตอนล่าง)

สรุปรายงานผลการดำเนินงาน
โครงการสมาชิกวุฒิสภาพประชาชนในพื้นที่จังหวัดภาคตะวันออกเฉียงเหนือ (ตอนล่าง)

๑. ชื่อโครงการ สมาชิกวุฒิสภาพประชาชน
๒. วัน/เดือน/ปีที่ดำเนินการ วันศุกร์ที่ ๒๒-วันเสาร์ที่ ๒๓ พฤศจิกายน ๒๕๖๒
๓. สถานที่ ณ จังหวัดสุรินทร์ และจังหวัดบุรีรัมย์

๔. กลุ่มเป้าหมาย

- | | |
|--|---|
| <input checked="" type="checkbox"/> หน่วยงานภาครัฐ | <input checked="" type="checkbox"/> ประชาชนทั่วไป |
| <input type="checkbox"/> เยาวชน | <input type="checkbox"/> อื่น ๆ |

๕. ความสอดคล้องกับรัฐธรรมนูญหรือยุทธศาสตร์ชาติ

ความสอดคล้องกับรัฐธรรมนูญแห่งราชอาณาจักรไทย พุทธศักราช ๒๕๖๐

๑. สอดคล้องกับเจตนารมณ์ของรัฐธรรมนูญที่ได้กำหนดไว้รวม ๙ ประการ ซึ่งการจะดำเนินการให้ลุล่วงไปได้จำเป็นต้องอาศัยความร่วมมือระหว่างประชาชนทุกภาคส่วนกับหน่วยงานทั้งหลายของรัฐตามแนวทางประชารัฐภายใต้กฎเกณฑ์ตามหลักการปกครองในระบอบประชาธิปไตยและประเพณีการปกครองที่เหมาะสมกับสถานการณ์และสังคมไทย หลักความสุจริต หลักสิทธิมนุษยชน และหลักธรรมาภิบาล อันจะทำให้สามารถขับเคลื่อนประเทศให้พัฒนาไปข้างหน้าได้อย่างเป็นขั้นตอนจนเกิดความมั่นคง มั่งคั่ง และยั่งยืน ทั้งในทางการเมืองการปกครอง เศรษฐกิจ และสังคมตามระบอบประชาธิปไตยอันมีพระมหากษัตริย์ทรงเป็นประมุข

๒. สอดคล้องกับบทบัญญัติในบทเฉพาะกาล มาตรา ๒๗๐ ที่กำหนดให้วุฒิสภาชุดปัจจุบัน มีหน้าที่และอำนาจติดตาม เสนอแนะ และเร่งรัดการปฏิรูปประเทศ เพื่อให้บรรลุเป้าหมายตามหมวด ๑๖ การปฏิรูปประเทศ และการจัดทำและดำเนินการตามยุทธศาสตร์ชาติ

ด้วยเหตุนี้ จึงจำเป็นต้องมีการรับฟังความคิดเห็นและข้อเสนอแนะ หรือความต้องการของประชาชนทุกภาคส่วน รวมถึงส่วนราชการต่าง ๆ ในทุกระดับ โดยผ่านกลไกการพบปะพูดคุยเพื่อให้ได้มาซึ่งข้อคิดเห็น และข้อเสนอแนะต่าง ๆ ที่จะนำมาดำเนินการภายใต้บทบาทหน้าที่และอำนาจของวุฒิสภา

ความสอดคล้องกับยุทธศาสตร์ชาติ

๑. ด้านการสร้างการเติบโตบนคุณภาพชีวิตที่เป็นมิตรต่อสิ่งแวดล้อม ในประเด็นการพัฒนาการจัดการน้ำเชิงลุ่มน้ำทั้งระบบเพื่อเพิ่มความมั่นคงด้านน้ำของประเทศให้มีระดับความมั่นคงในระดับสากล โดยพิจารณาและดำเนินการโครงการบูรณาการและเชื่อมโยงกับประเด็นอื่นร่วมกับระดับสากล และมีการจัดระบบจัดการน้ำในภาวะวิกฤติให้สามารถลดความสูญเสีย ความเสี่ยง จากภัยพิบัติที่เกิดจากน้ำตามหลักวิชาการให้อยู่ในขอบเขตที่ควบคุมที่มีประสิทธิภาพ โดยแบ่งตามลักษณะของแต่ละพื้นที่ได้ และสามารถฟื้นตัวได้ในเวลาอันสั้น นอกจากนี้ ยังสอดคล้องในประเด็นการรักษาและเพิ่มพื้นที่สีเขียวที่เป็นมิตรกับสิ่งแวดล้อม โดยหยุดยั้งการบุกรุกทำลายพื้นที่ป่า มีการบริหารจัดการเชิงพื้นที่ และมีการบูรณาการทุกหน่วยงานในการเฝ้าระวังและป้องกันการบุกรุกป่า ส่งเสริมการฟื้นฟู

ระบบนิเวศป่าธรรมชาติที่เสื่อมโทรม พื้นที่ป่าอนุรักษ์ตามกฎหมาย พื้นที่ป่าต้นน้ำบนพื้นที่สูงชัน และพื้นที่แนวกันชน สร้างและพัฒนาพื้นที่สีเขียวเพื่อการพักผ่อนหย่อนใจและการเรียนรู้ทางธรรมชาติเพื่อให้ประชาชนได้ประโยชน์และรู้สึก แก้ไขปัญหาชุมชนที่ทำกินในเขตป่าโดยเน้นการใช้ประโยชน์ที่ไม่เกิดผลกระทบต่อสิ่งแวดล้อมในรูปแบบคนอยู่กับป่าอย่างยั่งยืน

๒. ด้านความสามารถในการแข่งขัน ในประเด็นสร้างและพัฒนาเขตเศรษฐกิจพิเศษ ให้เป็นเครื่องมือในการพัฒนาเศรษฐกิจ และกระจายความเจริญสู่ภูมิภาค ยกระดับรายได้และคุณภาพชีวิตของประชาชน และแก้ปัญหา ความมั่นคงบริเวณชายแดน โดยการพัฒนาเขตพัฒนาพิเศษภาคตะวันออกให้มีความพร้อมทางโครงสร้าง พื้นฐานที่จะทำให้ไทยเป็นศูนย์กลางทั้งทางบก ทางน้ำ และทางอากาศ รวมทั้งเป็นศูนย์กลางอุตสาหกรรม และนวัตกรรม พัฒนาเมืองและส่งเสริมการท่องเที่ยว รวมถึงการพัฒนาเขตเศรษฐกิจตะวันตก เพื่อเชื่อมต่อการพัฒนาภาคตะวันออก และภาคอื่น ๆ ตลอดจนเขตเศรษฐกิจพิเศษชายแดน ทั้งทางด้านการค้า การลงทุน และการท่องเที่ยว โดยคำนึงถึงจุดเด่นของแต่ละพื้นที่และการเสริมซึ่งกัน และกันกับการพัฒนาเขตเศรษฐกิจของประเทศเพื่อนบ้าน พร้อมทั้งการจัดผังเมือง ระบบ สาธารณูปโภค สาธารณูปการ การอำนวยความสะดวกทางการค้าการลงทุน ทั้งในด้านข้อมูล แรงงาน และกฎระเบียบต่าง ๆ รวมทั้งมีมาตรการสนับสนุนให้เกิดการลงทุนในอุตสาหกรรมและบริการเป้าหมายที่มีการใช้ เทคโนโลยีและนวัตกรรม และมีมูลค่าเพิ่มสูง โดยตระหนักถึงความยั่งยืน

๓. ด้านการสร้างโอกาสและความเสมอภาคทางสังคม ในประเด็นการปรับโครงสร้างเศรษฐกิจฐานราก พัฒนาเศรษฐกิจและสังคมบนฐานความหลากหลายทางชีวภาพและภูมิปัญญาท้องถิ่น รวมถึงส่งเสริมการผลิตแปรรูปสินค้าให้มีเอกลักษณ์และการจัดการในภาคบริการที่เชื่อมโยงกับฐานทรัพยากรของชุมชน เพื่อยกระดับเกษตรกรสู่การเป็นผู้ประกอบการธุรกิจขนาดกลางและขนาดย่อมในภาคการเกษตร

๖. ข้อมูลทั่วไป

๖.๑ จังหวัดสุรินทร์

๖.๑.๑ ข้อมูลจังหวัด

จังหวัดสุรินทร์ตั้งอยู่ภาคตะวันออกเฉียงเหนือของประเทศไทย มีเนื้อที่ประมาณ ๘,๑๒๔ ตารางกิโลเมตร หรือประมาณ ๕,๐๗๗,๕๓๕ ไร่คิดเป็นร้อยละ ๔.๘ ของพื้นที่ภาคตะวันออกเฉียงเหนือทั้งหมด ทิศเหนือ ติดต่อกับจังหวัดร้อยเอ็ดและจังหวัดมหาสารคาม ทิศตะวันออก ติดต่อกับจังหวัดศรีสะเกษ ทิศใต้ ติดต่อกับราชอาณาจักรกัมพูชา และทิศตะวันตก ติดต่อกับจังหวัดบุรีรัมย์ บริเวณซึ่งติดต่อกับราชอาณาจักรกัมพูชา มีป่าทึบและภูเขาสลับซับซ้อน ถัดจากบริเวณภูเขา จะเป็นที่ราบสูงลุ่ม ๆ ดอน ๆ ลักษณะลูกคลื่นลอนลาดบริเวณตอนกลางของจังหวัด จะเป็นที่ราบลุ่มเป็นส่วนใหญ่ มีที่ราบสูงอยู่บางตอน ด้านเหนือของจังหวัดเป็นที่ราบลุ่มแม่น้ำไหลผ่านมีลำน้ำธรรมชาติที่สำคัญ ๘ สาย คือ แม่น้ำมูล ลำน้ำชี ห้วยเสนง ลำห้วยพลับพลา ลำห้วยระวี ลำห้วยทับทัน ลำห้วยระหารและลำห้วยแก้ว เป็นลำน้ำที่ทำประโยชน์ให้แก่จังหวัดสุรินทร์ นอกจากนี้ ๘ แห่งนี้แล้วยังมีลำน้ำและหนองน้ำอีกมากมายกระจัดกระจายอยู่ในอำเภอต่าง ๆ แต่แหล่งน้ำต่าง ๆ ดังกล่าวไม่สามารถอำนวยความสะดวกให้แก่เกษตรกรได้มากนัก ในฤดูแล้งส่วนใหญ่ น้ำจะแห้ง เว้นแต่ลำน้ำมูลซึ่งมีน้ำไหลตลอดปี

พื้นที่ที่ได้รับการประกาศเป็นเขตป่าจำนวน ๑,๓๘๒,๖๒๕ ไร่หรือคิดเป็นร้อยละ ๒๗.๒๓ ของพื้นที่จังหวัดไม่มีอุทยานแห่งชาติมีวนอุทยานจำนวน ๒ แห่ง คือ วนอุทยานพนมสวาย อำเภอเมืองสุรินทร์ เนื้อที่ ๒,๕๐๐ ไร่ และวนอุทยานป่าสนหนองคู อำเภอสังขะ เนื้อที่ ๖๒๕ ไร่และมีเขตรักษาพันธุ์สัตว์ป่า ๑ แห่ง คือเขตรักษาพันธุ์สัตว์ป่าห้วยสำราญ-ห้วยทับทัน อยู่ในพื้นที่กิ่งอำเภอพนมดงรัก อำเภอกาบเชิง อำเภอสังขะ และอำเภอบัวเขต เนื้อที่ ๓๑๓,๗๕๐ ไร่

แบ่งเขตการปกครองออกเป็น ๑๗ อำเภอ ๑๕๘ ตำบล ๒,๑๑๙ หมู่บ้าน ซึ่งอำเภอ ทั้ง ๑๗ อำเภอ โดยมีรายละเอียด ดังนี้

อำเภอ	ชาย	หญิง	รวม	บ้าน
อำเภอเมืองสุรินทร์	๑๑๐,๙๐๔	๑๑๑,๔๒๗	๒๒๒,๓๓๑	๗๒,๘๗๘
อำเภอชุมพลบุรี	๓๔,๙๑๕	๓๔,๔๑๐	๖๙,๓๒๕	๑๘,๒๓๑
อำเภอท่าตูม	๔๖,๕๑๙	๔๖,๑๐๓	๙๒,๖๒๒	๒๒,๘๓๔
อำเภอจอมพระ	๒๘,๑๒๙	๒๗,๘๗๘	๕๖,๐๐๗	๑๓,๕๖๗
อำเภอปราสาท	๗๓,๖๖๑	๗๕,๑๖๙	๑๔๘,๘๓๐	๔๐,๓๗๙
อำเภอกาบเชิง	๓๐,๙๒๑	๓๐,๔๕๕	๖๑,๓๗๖	๑๘,๐๓๐
อำเภอรัตนบุรี	๔๔,๐๑๖	๔๔,๒๐๗	๘๘,๒๒๓	๒๑,๘๑๐
อำเภอสนม	๑๙,๗๙๒	๑๙,๔๗๓	๓๙,๒๖๕	๑๐,๑๘๖
อำเภอศีขรภูมิ	๖๕,๒๐๒	๖๕,๙๙๙	๑๓๑,๒๐๑	๓๑,๖๘๑
อำเภอสังขะ	๖๔,๑๘๙	๖๓,๒๔๒	๑๒๗,๔๓๑	๓๓,๓๙๓
อำเภอลำดวน	๑๓,๔๘๗	๑๓,๔๖๔	๒๖,๙๕๑	๖,๘๓๘
อำเภอสำโรงทาบ	๒๕,๔๑๔	๒๕,๒๘๔	๕๐,๖๙๘	๑๑,๕๑๐
อำเภอบัวเขต	๑๗,๗๔๐	๑๗,๐๓๓	๓๔,๗๗๓	๙,๔๑๘
อำเภอพนมดงรัก	๑๙,๒๕๖	๑๘,๗๖๐	๓๘,๐๑๖	๑๑,๙๒๘
อำเภอศรีณรงค์	๒๓,๖๓๑	๒๓,๒๖๗	๔๖,๘๙๘	๑๑,๑๖๕
อำเภอเขวาสินรินทร์	๑๗,๓๓๔	๑๗,๖๓๑	๓๔,๙๖๕	๙,๖๑๔
อำเภอโนนนารายณ์	๑๗,๖๕๘	๑๗,๗๐๘	๓๕,๓๖๖	๘,๒๙๒
รวม	๖๙๗,๑๖๙	๗๐๐,๖๘๘	๑,๓๙๗,๘๕๗	๓๙๒,๕๒๖

สรุปแผนพัฒนาจังหวัดสุรินทร์ พ.ศ. ๒๕๖๑ - ๒๕๖๕ (ปีงบประมาณ พ.ศ. ๒๕๖๓)

เป้าหมายการพัฒนาจังหวัด : เมืองเกษตรอินทรีย์ ศูนย์เศรษฐกิจชายแดน ท่องเที่ยว

วิถีชุมชนประชาชนมีคุณภาพชีวิตที่ดี

ตัวชี้วัดความสำเร็จตามเป้าหมายการพัฒนาจังหวัด

๑. จำนวนพื้นที่การเกษตรที่ได้รับการรับรองมาตรฐานเกษตรอินทรีย์เพิ่มขึ้น
๒. ร้อยละที่เพิ่มขึ้นของมูลค่าการค้าชายแดน
๓. ร้อยละที่เพิ่มขึ้นของรายได้จากการท่องเที่ยว
๔. จำนวนที่เพิ่มขึ้นของพื้นที่ป่าไม้จังหวัด
๕. สัดส่วนของคนอายุยืนตั้งแต่ ๘๐ ปีขึ้นไปเพิ่มขึ้น
๖. ร้อยละของจำนวนคดีอาชญากรรมลดลง

ประเด็นการพัฒนาของจังหวัด

๑. การพัฒนาและส่งเสริมเกษตรอินทรีย์อย่างครบวงจร
๒. การส่งเสริมและพัฒนาศักยภาพการค้า การลงทุน การบริการ และเชื่อมโยง

เศรษฐกิจชายแดน

๓. การพัฒนาและส่งเสริมการท่องเที่ยววิถีชุมชน
๔. การบริหารจัดการทรัพยากรธรรมชาติและสิ่งแวดล้อมอย่างยั่งยืน
๕. การยกระดับคุณภาพชีวิตของประชาชน
๖. การเสริมสร้างความมั่นคงและความปลอดภัย

๖.๑.๒ ข้อมูลที่เกี่ยวข้อง

ตลาดการค้าช่องจอม

ตั้งอยู่ที่บ้านด่านพัฒนา ตำบลด่าน อำเภอกาบเชิง จังหวัดสุรินทร์ เดิมอยู่ในเขตป่าสงวนแห่งชาติ ฝั่งซ้ายห้วยทับทัน-ห้วยสำราญ ต่อมาได้ประกาศเป็นเขตรักษาพันธุ์สัตว์ป่า ตั้งแต่วันที่ ๓๐ ธันวาคม ๒๕๓๘ โดยฝั่งตรงข้ามด้านกัมพูชาเป็นชุมชนโอรเสม็ด อ.สำโรง จ.อุดรธานี ซึ่งเป็นจังหวัดหนึ่งในภาคเหนือของประเทศ กัมพูชา ตั้งอยู่เลยบแนวชายแดนของประเทศไทย คำว่า อุดรธานี หมายถึง “ชัยชนะทางเหนือ”

ตลาดช่องจอมเป็นเส้นทางข้ามแดนที่ใหญ่และสะดวกที่สุดของจังหวัดสุรินทร์ที่จะไปยังกัมพูชา ทำให้มีการติดต่อสัญจรไปมา และซื้อขายแลกเปลี่ยนสินค้าระหว่างชาวไทยและชาวกัมพูชามาเป็นเวลานาน เป็นที่มาของแนวความคิด ในการเปิดจุดผ่านแดนเพื่อประโยชน์ของประชาชนทั้งสองประเทศ เปิดเฉพาะวันเสาร์-อาทิตย์ สินค้าที่วางจำหน่ายเน้นเป็นสินค้าที่ใช้ในชีวิตประจำวัน โดยเฉพาะช่วงเช้าสินค้าเกษตรมักขายดีเป็นอย่างมาก ส่วนมากเป็นพ่อค้าแม่ค้าชาวกัมพูชานำเข้ามาขาย โดยเฉพาะแมงดา ต่างพากันเลือกซื้อนำมาปรุงเป็นอาหาร และสินค้าที่ประดิษฐ์จากไม้เช่น ม้านั่ง เสื่อสานจากไม้ไผ่ ตะกร้าสานจากไม้ไผ่ ปัจจุบันชาวกัมพูชา ก็ยังคงข้ามแดนเข้ามาซื้อสินค้า อุปโภคบริโภคในตลาดฝั่งไทยอย่างคึกคักเช่นเดิม และมีนักท่องเที่ยวชาวไทยที่ล่องไหลข้ามแดนไปเสี่ยงโชคในบ่อนกาสิโนทั้ง ๒ แห่ง ในฝั่งกัมพูชาอย่างคึกคักมากกว่าวันปกตินับพันคน

ปัจจุบันจุดผ่านแดนถาวรช่องจอม หลังจากมีมติคณะรัฐมนตรีให้ขยายเวลาเปิด-ปิดด่าน โดยเปิดตั้งแต่เวลา ๐๖.๐๐-๒๒.๐๐ นาฬิกา ยิ่งทำให้มีผู้คนต่างพากันไปจับจ่ายซื้อของกันอย่างคับคั่ง ขณะที่ผู้คนที่ผ่านด่านเข้า-ออก ไปยังประเทศกัมพูชา ผ่านจุดตรวจคนเข้าเมืองก็เริ่มมีจำนวนมาก โดยมีเจ้าหน้าที่ตำรวจตรวจคนเข้าเมืองกาบเชิง ดูแลอย่างเข้มงวด เพื่อรองรับการขยายตัวของเศรษฐกิจที่จะเติบโตขึ้นในอนาคต และการเตรียมตัวเข้าสู่ประชาคมเศรษฐกิจอาเซียน (AEC) รวมทั้งเป็นการเสริมสร้างความสัมพันธ์ระหว่างไทยกับกัมพูชา ให้มีความแน่นแฟ้นมากยิ่งขึ้น

สำหรับจุดผ่านแดนถาวรช่องจอมเป็นแหล่งท่องเที่ยวที่ใครมาเมืองสุรินทร์แล้ว จะต้องแวะเวียนไปเที่ยว ตลาดการค้าชายแดนช่องจอม ซึ่งปัจจุบันมีการเจริญเติบโตอย่างรวดเร็วในไม่กี่ปีที่ผ่านมา และอนาคตอันใกล้นี้ เมื่อโครงการขยายถนนจากปราสาท-ช่องจอม ได้ขยายถนนเป็น ๔ ช่องจราจรเสร็จสมบูรณ์แล้ว จะยิ่งส่งผลดีต่อด่านชายแดนแห่งนี้ให้ป็นด่านชั้นนำ ซึ่งโครงการขยายถนนเป็น ๔ ช่องจราจรนี้ ได้ถูกบรรจุไว้ในแผนของกรมทางหลวงเป็นที่เรียบร้อยแล้ว

นอกจากนี้ อีกโครงการซึ่งกำลังจะเกิดขึ้นนั่นก็คือ โครงการปรับปรุงด่านชายแดนช่องจอม ซึ่งจะเป็นการก่อสร้างอาคารสำหรับบริการนักท่องเที่ยวที่มาใช้บริการ ณ ด่านช่องจอมแห่งนี้ เช่น โครงการปรับปรุงพื้นที่ด่านชายแดนช่องจอม อำเภอกาบเชิง จังหวัดสุรินทร์ ซึ่งจะมีการก่อสร้างซุ้มประตู และงานปรับปรุงภูมิทัศน์พร้อมลานจอดรถและระบบระบายน้ำ งานระบบไฟฟ้าและไอที งานป้องกันอัคคีภัย ระบบปรับอากาศ ซึ่งคาดว่าจะใช้งบประมาณในการก่อสร้างอาคารและระบบทุกอย่างถึง ๓๕๐ ล้านบาท ซึ่งเมื่อโครงการทั้งหมดที่กล่าวมาเสร็จสมบูรณ์เรียบร้อยแล้ว แน่แน่นอนว่าอนาคตของจุดผ่านแดนถาวรช่องจอมแห่งนี้ก็จะพัฒนาเป็นแหล่งเศรษฐกิจที่ใหญ่ในอีสานใต้ต่อไป

๖.๒ จังหวัดบุรีรัมย์

๖.๒.๑ ข้อมูลจังหวัด

จังหวัดบุรีรัมย์ตั้งอยู่ทางตอนใต้ของภาคตะวันออกเฉียงเหนือ ห่างจากกรุงเทพมหานคร โดยทางรถยนต์ ประมาณ ๓๘๕ กิโลเมตร มีเนื้อที่รวมทั้งสิ้น ๑๐,๓๙๓.๙๔๕ ตารางกิโลเมตร หรือ ๖,๔๕๑,๑๗๘.๑๒๕ ไร่ คิดเป็นร้อยละ ๖.๑๑ ของพื้นที่ภาคตะวันออกเฉียงเหนือ และคิดเป็นร้อยละ ๒.๐๑ ของพื้นที่ประเทศไทย ทิศเหนือ ติดต่อกับจังหวัดขอนแก่น จังหวัดมหาสารคาม จังหวัดสุรินทร์ ทิศตะวันออก ติดต่อกับจังหวัดสุรินทร์ ทิศใต้ ติดต่อกับจังหวัดสระแก้ว และราชอาณาจักรกัมพูชา ทิศตะวันตก ติดต่อกับจังหวัดนครราชสีมา

พื้นที่โดยทั่วไปเป็นที่ราบสูงทางตอนใต้บริเวณอำเภอละหานทราย อำเภอโนนดินแดง และอำเภอบ้านกรวด มีเทือกเขาบรรทัดและเทือกเขาพนมดงรักกั้นพรมแดนระหว่างประเทศไทยกับประเทศกัมพูชา ประชาธิปไตยพื้นที่ลาดจากทิศใต้ลงไปทางทิศเหนือมีลักษณะเป็นลูกคลื่นน้อยๆ เป็นที่ราบขั้นบันไดของเขาและภูมิประเทศที่เกิดจากภูเขาไฟลักษณะภูมิประเทศที่สำคัญแบ่งได้ ๓ ลักษณะ คือ

๑. พื้นที่สูงและภูเขาทางตอนใต้ เป็นพื้นที่ลอนลึกลงเขาและช่องเขาบริเวณเทือกเขาพนมดงรักมีความสูงตั้งแต่ ๒๐๐ เมตรจากระดับน้ำทะเลครอบคลุมพื้นที่ร้อยละ ๒๕ ของพื้นที่จังหวัด ได้แก่ บริเวณด้านตะวันตกของอำเภอนางรอง ตอนใต้ของอำเภอโนนสุวรรณ อำเภอหนองกี่ อำเภอนางร้อง อำเภอปะคา อำเภอละหานทราย อำเภอบ้านกรวด และอำเภอโนนดินแดง

๒. พื้นที่ลูกคลื่นลอนตื้นตอนกลางของจังหวัด ความสูงประมาณ ๑๕๐-๒๐๐ เมตรจากระดับน้ำทะเลปานกลาง พื้นที่ที่ทอดขนานเป็นแนวยาวทางทิศตะวันออกและทิศตะวันตก ครอบคลุมพื้นที่ประมาณร้อยละ ๖๐ ของพื้นที่จังหวัด ได้แก่ บริเวณอำเภอประโคนชัย อำเภอพลับพลาชัย อำเภอเมืองบุรีรัมย์ อำเภอห้วยราช อำเภอลำปลายมาศ อำเภอคูเมือง อำเภอกระสัง อำเภอบ้านด่าน และบางส่วนของอำเภอนางร้อง อำเภอหนองกี่ อำเภอหนองหงส์ อำเภอสตึก อำเภอพุทไธสง อำเภอนาโพธิ์ อำเภอบ้านใหม่ไชยพจน์ อำเภอเฉลิมพระเกียรติ จังหวัดบุรีรัมย์ อำเภอขานี และอำเภอแคนดง

๓. พื้นที่ราบลุ่มริมฝั่งแม่น้ำมูลมีความสูงเฉลี่ยต่ำกว่า ๑๕๐ เมตร ได้แก่พื้นที่บริเวณอำเภอพุทไธสง อำเภอคูเมือง และอำเภอสตึก

จังหวัดบุรีรัมย์ แบ่งเขตการปกครองออกเป็น ๒๓ อำเภอ ๑๘๙ ตำบล ๒,๒๑๒ หมู่บ้าน ซึ่งอำเภอทั้ง ๒๓ อำเภอ ดังนี้

อำเภอ	ชาย	หญิง	รวม	บ้าน
อำเภอเมืองบุรีรัมย์	๘๗,๓๕๙	๘๗,๒๑๗	๑๗๔,๕๗๖	๕๐,๓๓๓
อำเภอคูเมือง	๒๙,๗๘๙	๒๙,๖๑๘	๕๙,๔๐๗	๑๕,๖๒๑
อำเภอกระสัง	๕๐,๗๙๙	๕๑,๖๗๑	๑๐๒,๔๗๐	๒๕,๕๓๒
อำเภอนางรอง	๔๕,๗๙๗	๔๖,๙๒๓	๙๒,๗๒๐	๒๕,๒๑๑
อำเภอหนองกี่	๒๘,๗๓๐	๒๘,๔๐๙	๕๗,๑๓๙	๑๔,๘๙๖
อำเภอละหานทราย	๙,๙๕๘	๙,๘๒๙	๑๙,๗๘๗	๕,๕๙๖
อำเภอประโคนชัย	๖๓,๖๔๓	๖๓,๗๐๕	๑๒๗,๓๔๘	๓๔,๔๔๙
อำเภอบ้านกรวด	๒๐,๕๕๑	๒๐,๖๐๑	๔๑,๑๕๒	๑๑,๐๕๑
อำเภอพุทไธสง	๒๐,๖๙๔	๒๑,๔๓๐	๔๒,๑๒๔	๑๑,๘๒๖
อำเภอลำปลายมาศ	๕๗,๗๑๔	๕๗,๗๐๘	๑๑๕,๔๒๒	๒๙,๙๖๒
อำเภอสตึก	๕๐,๖๔๓	๕๐,๕๕๖	๑๐๑,๑๙๙	๒๖,๔๑๕
อำเภอปะคำ	๑๙,๓๒๓	๑๙,๒๔๖	๓๘,๕๖๙	๑๑,๕๓๙
อำเภอนาโพธิ์	๑๔,๔๐๘	๑๔,๖๘๑	๒๙,๐๘๙	๗,๗๗๑
อำเภอหนองหงส์	๑๘,๐๔๖	๑๗,๗๕๔	๓๕,๘๐๐	๙,๑๐๒
อำเภอพลับพลาชัย	๑๔,๒๒๓	๑๓,๗๒๙	๒๗,๙๕๒	๖,๗๘๘
อำเภอห้วยราช	๑๖,๑๑๑	๑๖,๓๕๒	๓๒,๔๖๓	๗,๙๒๖
อำเภอโนนสุวรรณ	๑๐,๙๕๑	๑๐,๙๕๒	๒๑,๙๐๓	๖,๑๘๒
อำเภอขานี	๑๗,๗๔๙	๑๗,๗๐๙	๓๕,๔๕๘	๘,๘๑๑
อำเภอบ้านใหม่ไชยพจน์	๑๑,๑๘๙	๑๑,๓๘๘	๒๒,๕๗๗	๕,๘๙๕
อำเภอโนนดินแดง	๙,๔๔๗	๙,๑๘๕	๑๘,๖๓๒	๕,๕๖๑

อำเภอบ้านด่าน	๙,๖๐๑	๙,๘๐๒	๑๙,๔๐๓	๔,๔๗๕
อำเภอแคนดง	๑๓,๗๑๖	๑๓,๗๕๒	๒๗,๔๖๘	๗,๑๔๙
อำเภอเฉลิมพระเกียรติ	๖,๑๑๕	๖,๒๑๑	๑๒,๓๒๖	๓,๓๗๗
รวม	๗๙๓,๔๓๓	๘๐๑,๔๑๗	๑,๕๙๔,๘๕๐	๔๖๑,๘๒๑

สรุปแผนพัฒนาจังหวัดบุรีรัมย์ พ. ศ. ๒๕๖๑ - ๒๕๖๕ (ปีงบประมาณ พ.ศ. ๒๕๖๓)

เป้าหมายการพัฒนาจังหวัด : ศูนย์กลางการท่องเที่ยวอารยธรรมขอมและกีฬา

มาตรฐานโลก

ตัวชี้วัดความสำเร็จตามเป้าหมายการพัฒนาจังหวัด

๑. รายได้จากการท่องเที่ยวเพิ่มขึ้นไม่น้อยกว่าร้อยละ ๑๐
๒. อัตราการขยายตัวของ GPP จังหวัดเพิ่มขึ้นร้อยละ ๕
๓. คริวเรือนที่อยู่ใต้เกณฑ์ความยากจนได้รับการแก้ไขปัญหาให้ผ่านเกณฑ์ ร้อยละ ๕๐
๔. ร้อยละของปริมาณขยะมูลฝอยชุมชนได้รับการจัดการอย่างถูกต้องตามหลักวิชาการ
๕. ประชาชนมีความปลอดภัยในชีวิตและทรัพย์สิน

ประเด็นการพัฒนาของจังหวัด

๑. ด้านเศรษฐกิจ “เป็นศูนย์กลางการท่องเที่ยวอารยธรรมขอม กีฬามาตรฐานโลก และการพัฒนาเศรษฐกิจภายใต้พื้นฐานของการผลิตสินค้าเกษตรปลอดภัย”
๒. ด้านสังคมและคุณภาพชีวิต “คนบุรีรัมย์มีคุณภาพชีวิตที่ดี มั่นคง ยั่งยืน บนพื้นฐานความพอเพียง”
๓. ด้านทรัพยากรธรรมชาติและสิ่งแวดล้อม “ทรัพยากรธรรมชาติสร้างสรรค์ชีวิตและเป็นมิตรต่อสิ่งแวดล้อม”
๔. ด้านรักษาความมั่นคงและความสงบ “บุรีรัมย์สงบสุข”

๖.๒.๒ ข้อมูลที่เกี่ยวข้อง

โครงการเขื่อนลำนางรองอันเนื่องมาจากพระราชดำริ

ตั้งอยู่ที่บ้านโนนดินแดง ตำบลโนนดินแดง อำเภอโนนดินแดง จังหวัดบุรีรัมย์ ความสำคัญของเขื่อนนี้ไม่ได้อยู่ที่การจัดสรรน้ำให้เกษตรกรในพื้นที่ ๖๘,๔๑๐ ไร่เท่านั้น แต่ยังแฝงความสำคัญทางยุทธศาสตร์การป้องกันประเทศอยู่ด้วย

ในปี ๒๕๒๐ พื้นที่อำเภอโนนดินแดง และอำเภอละหานทราย กลุ่มผู้ก่อการร้ายคอมมิวนิสต์ได้แสดงอิทธิพลขัดขวางการพัฒนาทุกรูปแบบ มีการขัดขวางการสร้างถนนเส้นทางเชื่อมระหว่างอำเภอละหานทรายของจังหวัดบุรีรัมย์กับอำเภอตาพระยาของจังหวัดปราจีนบุรี (ปัจจุบันอยู่ในจังหวัดสระแก้ว) ที่มีระยะทาง ๕๐ กิโลเมตร จนทำให้ราษฎรและเจ้าหน้าที่ได้รับความสูญเสียมากมายเพราะผู้ก่อการร้ายได้ใช้วิธีการวางทุ่นระเบิดและกับระเบิดดักเอาไว้ มีการต่อสู้ในพื้นที่อย่างรุนแรง ราษฎรถูกกวาดต้อนไปนอกประเทศเพื่ออบรมลัทธิคอมมิวนิสต์ นอกจากนี้ ยังมีการปล้นสะดมตามแนวชายแดนไทย-กัมพูชา ความรุนแรงของสถานการณ์ทำให้ราษฎรต้องอพยพหลบภัยมาอยู่บ้านโนนดินแดง ก่อให้เกิดความแออัด อดอยากทุกข์ยากแสนสาหัส

เมื่อพระบาทสมเด็จพระเจ้าอยู่หัว รัชกาลที่ ๙ ทรงทราบฝ่าละอองธุลีพระบาท ถึงเหตุการณ์ดังกล่าว ในวันที่ ๑๑ ตุลาคม ๒๕๒๑ จึงทรงพระกรุณาโปรดเกล้าโปรดกระหม่อม ให้นายมนัส ปิติวงษ์ อธิบดีกรมชลประทานในขณะนั้นเข้าเฝ้าฯ และพระราชทานพระราชดำริให้พิจารณาจัดสร้างอ่างเก็บน้ำและฝาย ทดน้ำบริเวณต้นน้ำลำนางรอง

ต่อมาวันที่ ๓๑ ตุลาคม ๒๕๒๑ ทรงพระกรุณาโปรดเกล้าฯ ให้อธิบดีกรมชลประทาน เข้าเฝ้าฯ และได้พระราชทานพระราชดำริเกี่ยวกับการพัฒนาลุ่มน้ำลำนางรอง โดยให้พิจารณาสร้างอ่างเก็บน้ำคลองมะนาวที่บ้านโนนดินแดง ซึ่งแล้วเสร็จในปี ๒๕๒๒ จากนั้น สร้างเขื่อนลำนางรองฯ ในปี ๒๕๒๒ จนแล้วเสร็จในปี ๒๕๒๕

ในปี ๒๕๒๕ สร้างอ่างเก็บน้ำลำปะเทียแล้วเสร็จปี ๒๕๒๗ ต่อมาได้สร้างระบบส่งน้ำ อาคารประกอบ ซึ่งในปี ๒๕๒๙ กรมชลประทาน ได้อนุมัติตั้งเป็นโครงการส่งน้ำและบำรุงรักษาลำนางรอง สังกัดสำนักชลประทานที่ ๘ เพื่อควบคุมการจัดสรรน้ำให้แก่เกษตรกรเพื่อใช้ในการเพาะปลูกและดูแลการบำรุงรักษาอาคารชลประทานให้สามารถใช้งานได้ดี มีประสิทธิภาพตลอดเวลา ในปีเดียวกันนี้ก็ได้สร้างอ่างเก็บน้ำลำจังหันฯ จนแล้วเสร็จในปี ๒๕๓๕

จะเห็นได้ว่าพระราชดำริในการพัฒนาลุ่มน้ำลำนางรองนี้ นอกจากจะเป็นประโยชน์ต่อราษฎรในพื้นที่ซึ่งหนีร้อนมาพึ่งเย็นแล้ว ยังเป็นประโยชน์ต่อประเทศชาติในด้านการป้องกันภัยคุกคามจากกลุ่มผู้ก่อการร้ายไปพร้อมกันด้วย เพราะเมื่อราษฎรมีที่อยู่ที่ทำกินเขาก็จะช่วยกันเป็นหูเป็นตาให้กับภาครัฐช่วยกันป้องกันภัยที่คุกคามประเทศทั้งจากภายนอกและภายใน

ปัจจุบันในพื้นที่ลุ่มน้ำลำนางรอง เกษตรกรสามารถสร้างผลผลิตได้ตลอดทั้งปี ในรูปแบบเกษตรครบวงจร โดยช่วงฤดูฝนตั้งแต่เดือนมิถุนายนถึงตุลาคมทำนาได้ผลผลิตข้าวเฉลี่ยไร่ละ ๕๐ ถึงพอหมดฝนย่างเข้าฤดูหนาวระหว่างเดือนพฤศจิกายนถึงกลางเดือนมีนาคม ก็จะปลูกมะเขือเทศซึ่งให้ผลผลิตเฉลี่ยไร่ละ ๖,๗๐๐ กิโลกรัมเข้าฤดูแล้งช่วงเมษายนถึงพฤษภาคมก็จะปลูกข้าวโพดฝักอ่อนที่ให้ผลผลิตเฉลี่ย ๖๘๐ กิโลกรัมต่อไร่และแตงกวาเพื่อป้อนโรงงาน นอกจากนี้ประโยชน์การเกษตรและอุปโภคบริโภคแล้ว “อ่างเก็บน้ำเหนือเขื่อนลำนางรองฯ” ยังเป็นแหล่งท่องเที่ยวของประชาชนทั่วไปในฐานะของ “ทะเลสาบแห่งอีสานใต้” ด้วย

จากรายงานข่าวเมื่อเดือนตุลาคมที่ผ่านมา พบว่า สถานการณ์น้ำในเขื่อนและอ่างเก็บน้ำหลายแห่งในเขตพื้นที่จังหวัดบุรีรัมย์ยังคงมีปริมาณกักเก็บต่ำและน่าเป็นห่วง เนื่องจากมีฝนตกน้อยและไม่ตกในพื้นที่รับน้ำ โดยเฉพาะเขื่อนลำนางรอง อ่างเอนดินแดง ซึ่งเป็นแหล่งน้ำขนาดใหญ่แห่งเดียวของจังหวัด ปัจจุบันมีน้ำกักเก็บเพียง ๓๖ ล้านลูกบาศก์เมตร (ลบ.ม.) หรือร้อยละ ๖๓ ของขนาดความจุอ่าง ๑๒๑ ล้านลูกบาศก์เมตร (ลบ.ม.) ทางโครงการส่งน้ำและบำรุงรักษาเขื่อนลำนางรองจึงได้มีการเรียกประชุมพร้อมทำบันทึกข้อตกลงกับเกษตรกรในเขตบริการ ให้ปรับลดพื้นที่เพาะปลูกข้าวรอบสองหรือข้าวนาปรังให้เหลือเพียง ๑๐,๐๐๐ ไร่ จากทุกปีที่ผ่านมาเกษตรกรจะปลูกข้าวนาปรังอยู่ที่ประมาณ ๒๔,๐๐๐ ไร่

สาเหตุที่ต้องจำกัดพื้นที่ปลูกข้าวนาปรัง เนื่องจากปีนี้ปริมาณน้ำฝนและน้ำที่สะสมอยู่ในป่าดงใหญ่ที่ไหลเข้าเขื่อนตั้งแต่ต้นปีเพียง ๒๑ ล้านลูกบาศก์เมตร จากปีที่ผ่านมามีน้ำไหลเข้าเขื่อนมากถึง ๔๐ ล้านลูกบาศก์เมตร (ลบ.ม.) จึงเกรงว่าหากปลูกมากเกินไปพื้นที่ที่จำกัดไว้ ๑๐,๐๐๐ ไร่ น้ำอาจจะไม่เพียงพอหล่อเลี้ยงต้นข้าวซึ่งอาจทำให้ผลผลิตเสียหายได้

จากข้อมูลพื้นที่นาข้าว ๑๐,๐๐๐ ไร่ จะต้องส่งน้ำให้บริการถึง ๑๙ ล้านลูกบาศก์เมตรแต่หากปลูกข้าว ๒๔,๐๐๐ ไร่ เหมือนทุกปีจะต้องส่งน้ำให้บริการมากกว่า ๔๐ ล้านลูกบาศก์เมตร จึงเกรงว่าน้ำที่กักเก็บในเขื่อนจะไม่เพียงพอส่งให้เกษตรกรทำการเกษตรได้ตลอดทั้งปี

บ้านหนองสะแกกว่น พื้นที่ที่เป็นหมู่บ้านหนองสะแกกว่น ตำบลโนนดินแดง อำเภอโนนดินแดง จังหวัดบุรีรัมย์ ในอดีตเคยเป็นที่อาศัยของผู้ก่อการร้ายคอมมิวนิสต์ ส่งผลต่อการพัฒนาความเจริญ ทำให้ประชาชนได้รับความเดือดร้อน จนกระทั่งมีโครงการพระราชดำริให้สร้างเขื่อนลำนางรอน อ่างเก็บน้ำจำนวนสามแห่ง เข้ามาพัฒนาความเป็นอยู่ของประชาชน ทำให้ประชาชนได้เข้ามาอาศัย และส่วนใหญ่ประกอบอาชีพเกษตรกรรมอาศัยน้ำจากคลองส่งน้ำตามพระราชดำริโครงการส่งน้ำและบำรุงรักษาลำนางรอน ช่วยให้เกษตรกรสามารถทำนาได้ปีละครั้งหรือบางปีเช่นปีนี้ก็ทำนาปรังได้อีกเป็นสองครั้งต่อปี และกลายเป็นพื้นที่เก็บเกี่ยวผลิตภัณฑ์ทางเกษตรเป็นอันดับต้น ๆ ของภาคตะวันออกเฉียงเหนือ ปัจจุบันหมู่บ้านหนองสะแกกว่นมีประชากร ๖๑๓ คน อยู่กินตามแนวเศรษฐกิจพอเพียง เลี้ยงสัตว์ ปลูกพืชผักปลอดสารพิษและผลไม้ส่งขาย รวมทั้ง มีการบริหารจัดการขยะและจัดตั้งธนาคารขยะเพิ่มทรัพย์ โดยให้นำขยะที่ใช้ได้ใหม่นำมาขายให้ธนาคารด้วย

๗. วิธีการดำเนินการ

๑. พบปะหารือร่วมกับผู้ว่าราชการจังหวัดและส่วนราชการที่เกี่ยวข้องของจังหวัดสุรินทร์และจังหวัดบุรีรัมย์
๒. พบปะเพื่อรับฟังข้อคิดเห็นและข้อเสนอแนะจากประชาชนกลุ่มต่าง ๆ และรับฟังการดำเนินงานจากหน่วยงานภาครัฐที่เกี่ยวข้อง
๓. แบ่งกลุ่มสนทนาปัญหาเชิงลึก
๔. ลงพื้นที่ศึกษาสภาพปัญหาจริงในพื้นที่
๕. ให้ความรู้เกี่ยวกับบทบาทหน้าที่และอำนาจวุฒิสภา
๖. ให้ข้อคิดเห็นและข้อเสนอแนะในด้านต่าง ๆ เพื่อเป็นการแก้ข้อขัดข้องในการดำเนินงานของประชาชนและหน่วยงานภาครัฐ

๘. วิธีการประเมินผล



การสังเกต



สอบถาม



การใช้เครื่องมือสื่อสาร



การสัมภาษณ์



อื่น ๆ

๙. ผลการดำเนินงาน

๙.๑ เชิงปริมาณ

๙.๑.๑ จังหวัดบุรีรัมย์

- จำนวนเป้าหมายที่ตั้งไว้
- จำนวนผู้เข้าร่วม

- คน
๑๐๐ คน คิดเป็นร้อยละ ๑๐๐

- แบ่งออกเป็น

- | | | | | | |
|-------------------------------------|----------------------|--------------------------|------------------------|--------------------------|-------------------|
| <input type="checkbox"/> | ประชาชนทั่วไป | <input type="checkbox"/> | เด็ก-เยาวชน | <input type="checkbox"/> | ผู้บริหารโรงเรียน |
| <input checked="" type="checkbox"/> | ผู้แทนหน่วยงานภาครัฐ | <input type="checkbox"/> | ผู้แทนหน่วยงานภาคเอกชน | <input type="checkbox"/> | อื่น ๆ |

๙.๑.๒ จังหวัดสุรินทร์

- จำนวนเป้าหมายที่ตั้งไว้ ๒๐๐ คน
- จำนวนผู้เข้าร่วม ๒๐๐ คน คิดเป็นร้อยละ ๑๐๐
- แบ่งออกเป็น

- | | | | | | |
|-------------------------------------|----------------------|--------------------------|------------------------|--------------------------|-------------------|
| <input checked="" type="checkbox"/> | ประชาชนทั่วไป | <input type="checkbox"/> | เด็ก-เยาวชน | <input type="checkbox"/> | ผู้บริหารโรงเรียน |
| <input checked="" type="checkbox"/> | ผู้แทนหน่วยงานภาครัฐ | <input type="checkbox"/> | ผู้แทนหน่วยงานภาคเอกชน | <input type="checkbox"/> | อื่น ๆ |

๙.๒ เชิงคุณภาพ

๙.๒.๑ การแบ่งกลุ่มย่อยเพื่อสนทนาเกี่ยวกับประเด็นปัญหาต่าง ๆ ร่วมกับประชาชนและหน่วยงานในพื้นที่ที่เกี่ยวข้อง ทำให้คณะกรรมการฯ ได้รับทราบข้อมูลข้อเท็จจริงเชิงลึก และสามารถให้ข้อคิดเห็นและเสนอแนะแนวทางในการแก้ไขปัญหาได้อย่างถูกต้องเหมาะสม นอกจากนี้ ยังเป็นการสนับสนุนแนวทางการแก้ไขปัญหาท้องถิ่นด้วยกระบวนการมีส่วนร่วมของประชาชนในพื้นที่อีกด้วย

๙.๒.๒ ประชาชนเกิดความเชื่อมั่นศรัทธาต่อวุฒิสภา โดยร่วมกันนำเสนอปัญหาตลอดจนข้อคิดเห็นและข้อเสนอแนะเพื่อให้วุฒิสภานำไปประกอบการพิจารณาดำเนินการภายใต้หน้าที่และอำนาจต่อไป

๙.๓ เชิงเวลา

- | | | | |
|-------------------------------------|--------------|--------------------------|------------|
| <input checked="" type="checkbox"/> | เหมาะสม | <input type="checkbox"/> | ไม่เหมาะสม |
| <input type="checkbox"/> | อื่น ๆ | | |

๙.๔ งบประมาณดำเนินการ

- | | | | |
|-------------------------------------|-----------------|--------------------------|------------|
| <input checked="" type="checkbox"/> | เพียงพอ/เหมาะสม | <input type="checkbox"/> | ไม่เพียงพอ |
|-------------------------------------|-----------------|--------------------------|------------|

๑๐. ข้อเสนอแนะ (ไม่มี)

๑๑. ข้อเสนอแนะ (ไม่มี)

๑๒. สรุปสาระสำคัญของ การดำเนินโครงการ

วันศุกร์ที่ ๒๒ พฤศจิกายน ๒๕๖๒

เวลา ๑๔.๑๕ นาฬิกา ณ ห้องประชุมกองร้อยอาสารักษาดินแดนอำเภอกาบเชิง ที่ ๖ ตำบลท่า อำเภอกาบเชิง จังหวัดสุรินทร์ คณะกรรมการโครงการสมาชิกวุฒิสภามอบประชาชนในพื้นที่ภาคตะวันออกเฉียงเหนือ (ตอนล่าง) จำนวน ๑๒ คน ประกอบด้วย นายวัลลภ ตังคณานุก์ รองประธานกรรมการ คนที่หนึ่ง ในฐานะหัวหน้า คณะเดินทาง นางอภิรดี ตันตราภรณ์ ศาสตราจารย์พิเศษสม จาตุศรีพิทักษ์ นางผาณิต นิตินันท์ประภาศ พลเอก สนั่น มะเร็งสิทธิ์ ศาสตราจารย์เกียรติคุณไกรสิทธิ์ ตันติศิรินทร์ นางสาววิบูลย์ลักษณ์ ร่วมรักษ์ นายดิเรกฤทธิ์ เจนครองธรรม นายเฉลิมชัย เฟื่องคอน นางทัศนียา ยูวานนท์ นายบุญมี สุระโคตร และพลโท จเรศักดิ์ อานุภาพ ในฐานะกรรมการอำนวยการ ได้ลงพื้นที่ ณ จุดด่านผ่านแดนถาวรช่องจอม โดยมีหัวหน้าส่วนราชการที่เกี่ยวข้อง อาทิ นายสุทธิโรจน์ เจริญธนะศักดิ์ นายอำเภอกาบเชิง นายสฤษดิ์ชัย หวังชูขอบ ปศุสัตว์อำเภอกาบเชิง นายสุทธิศักดิ์ พรหมบุตร พาณิชยจังหวัดสุรินทร์ นายวุฒิกุล งามปัญญา หัวหน้าเขตรักษาพันธุ์สัตว์ป่าห้วยทับทัน พันเอก สมภพ ภาวะเวช ผู้บัญชาการกรมทหารราบที่ ๒๓ ผู้แทนโครงการชลประทานสุรินทร์ ผู้แทนจากองค์การบริหารส่วนจังหวัด และผู้แทนจากหน่วยงานที่เกี่ยวข้องเข้าร่วมประชุมพร้อมทั้งให้ข้อมูลที่เกี่ยวข้อง สรุปได้ดังนี้

๑. การพัฒนาการค้าและการผ่านแดนจุดผ่านแดนถาวรช่องจอม

๑.๑ ตลาดช่องจอมมีร้านค้าชั่วคราวที่ผู้ค้าเป็นผู้ก่อสร้างเอง ทำด้วยโครงไม้ยูคา มุงสังกะสี จำนวน กว่า ๑,๐๐๐ ร้านค้า ไม่มีความมั่นคงแข็งแรงและได้มาตรฐาน ประชาชนบุกรุกที่ดินของรัฐในการทำมาค้าขาย ขาดความเป็นระเบียบเรียบร้อย ยากแก่การควบคุมดูแลของภาครัฐ และไม่มีสถานที่กำจัดขยะที่ถูกสุขลักษณะ และบ่อบำบัดน้ำเสียที่ได้มาตรฐาน ส่งผลกระทบต่อสิ่งแวดล้อมและความเป็นอยู่ของชุมชนในท้องถิ่น ขณะนี้องค์การบริหารส่วนจังหวัดสุรินทร์ อยู่ระหว่างการจัดทำโครงการพัฒนาตลาดถาวร โดยขอเช่าที่ดินราชพัสดุเพิ่มเติม แปลงหมายเลขทะเบียนที่ สร ๙๐๔ ตำบลท่า อำเภอกาบเชิง จังหวัดสุรินทร์ เพิ่มพื้นที่ที่เปลี่ยนแปลง จำนวน ๙๒-๓-๔๘ ไร่ จากกรมธนารักษ์ กระทรวงการคลัง เพื่อก่อสร้างอาคารพาณิชย์ที่มีความมั่นคง แข็งแรง และระบบสาธารณูปโภค เพื่อการค้า การลงทุน และการท่องเที่ยว วงเงิน ๒๘๒,๖๕๘,๔๕๐ บาท คาดว่าจะแล้วเสร็จในปี ๒๕๖๔

๑.๒ ด้านศุลกากรช่องจอมมีโครงการพัฒนาด่านใหม่จากด่านคู่เป็นด่านเดี่ยว จึงได้เสนอโครงการ ก่อสร้างด่านศุลกากรช่องจอมแห่งใหม่ขึ้น แต่เกิดปัญหาที่ทับซ้อนเนื่องจากพื้นที่ที่จะดำเนินโครงการอยู่ในเขตรักษาพันธุ์ สัตว์ป่าห้วยทับทัน- ห้วยสำราญ กรมอุทยานแห่งชาติ สัตว์ป่า และพันธุ์พืช ซึ่งในอดีตเคยยกให้กรมทางหลวงชนบท ไว้ใช้ประโยชน์ ขณะนี้ ได้มีการตั้งคณะกรรมการพิจารณาจุดที่เหมาะสมที่จะดำเนินโครงการก่อสร้างด่านศุลกากรช่อง จอมแห่งใหม่ของจังหวัดสุรินทร์ โดยเสนอพื้นที่ที่เหมาะสมต่อโครงการก่อสร้างด่าน จำนวน ๔ แห่ง ได้แก่

๑. พื้นที่ติดชายแดนประเทศกัมพูชา รวมพื้นที่ประมาณ ๕๐ ไร่

๒. พื้นที่บนทางหลวง ๒๑๔ ตอนปราสาท-ช่องจอม ระหว่าง กม.๒๖๔+๐๐๘-กม.๒๔+๕๕๘ ด้านซ้ายและด้านขวาทาง จำนวน ๒ แปลง รวมพื้นที่ประมาณ ๘๔-๕๐ ไร่

๓. พื้นที่บริเวณสามแยกช่องจอม บนทางหลวง ๒๓๔ ตอนปราสาท-ช่องจอม รวมเนื้อที่ประมาณ ๘๑-๒-๓๘ ไร่

๔. พื้นที่ของกรมธนารักษ์ บริเวณตลาดช่องจอม รวมเนื้อที่ประมาณ ๘๔๑-๐๘ ไร่

๑.๓ จากข้อมูลเมื่อเดือนกันยายน ๒๕๖๒ พบว่า มูลค่าการค้าชายแดนไทย-กัมพูชา ด้านจังหวัด สุรินทร์ มีมูลค่าการค้ารวมทั้งสิ้น ๕๕๐.๒๒ ล้านบาท ลดลง ๑๕๒.๕๖ ล้านบาท หรือร้อยละ ๒๑.๗๑ เมื่อเทียบกับเดือน สิงหาคม ๒๕๖๒ ซึ่งมีมูลค่าการค้า ๗๐๒.๘๖ ล้านบาท แต่เพิ่มขึ้น ๑๘๒.๐๐ ล้านบาท หรือร้อยละ ๔๔.๔๓ เมื่อเทียบกับ เดือนเดียวกันของปี ๒๕๖๑ ซึ่งมีมูลค่าการค้า ๓๖๘.๒๒ ล้านบาท

สำหรับมูลค่าการส่งออก รวมทั้งสิ้น ๓๖๖.๔๖ ล้านบาท ลดลง ๘๔.๒๑ ล้านบาท หรือร้อยละ ๑๘.๕๖ เมื่อเทียบกับเดือนก่อน ซึ่งมีมูลค่าส่งออก ๔๕๐.๑๗ ล้านบาท แต่เพิ่มขึ้น ๕๘.๔๖ ล้านบาท หรือร้อยละ ๑๘.๕๕ เมื่อเทียบกับเดือนเดียวกันกับปีก่อน ซึ่งมีมูลค่าส่งออก ๓๐๔.๕๐ ล้านบาท โดยสินค้าส่งออกที่สำคัญ ได้แก่ เครื่องดื่ม น้ำชาเขียว น้ำอัดลม เครื่องดื่มชูกำลัง เครื่องดื่มนมยูเอชที นมถั่วเหลือง อาหารแช่แข็ง อาหารกระป๋อง บะหมี่ถ้วยกึ่งสำเร็จรูปรสต้มยำกุ้ง เครื่องดื่มน้ำผลไม้

ขณะที่มูลค่าการนำเข้า รวมทั้งสิ้น ๑๘๓.๒๖ ล้านบาท ลดลง ๖๓.๓๕ ล้านบาท หรือร้อยละ ๒๕.๖๙ เมื่อเทียบกับเดือนก่อน ซึ่งมีมูลค่านำเข้า ๒๔๖.๖๑ ล้านบาท แต่เพิ่มขึ้น ๑๒๓.๕๔ ล้านบาท หรือร้อยละ ๒๐๖.๘๗ เมื่อเทียบกับเดือนเดียวกันกับปีก่อน ซึ่งมีมูลค่านำเข้า ๕๙.๗๒ ล้านบาท สินค้านำเข้าที่สำคัญ ได้แก่ น้ำมันสำเร็จรูป (มันสด) น้ำมันสำเร็จรูป (สับตักแห้ง) เม็ดพลาสติก มะม่วงสด ชิ้นส่งอุปกรณ์ทางการแพทย์ทำด้วย เซลลูโลสดีบุกคุณภาพ

ทั้งนี้ เมื่อคิดสถิติดุลการค้า พบว่า ไทยเกินดุลการค้ามูลค่ารวมทั้งสิ้น ๑๘๓.๗๐ ล้านบาท เมื่อเทียบกับเดือนก่อน เกินดุลการค้า ๒๐๙.๕๖ ล้านบาท ดุลการค้าลดลง ๒๕๕๖ ล้านบาท หรือร้อยละ ๑๒.๓๔

๑.๔ ปัญหาและอุปสรรคจุดผ่านแดนถาวรช่องจอม ได้แก่ ปัญหาทางด้านการสื่อสาร เนื่องจากต่าง ฝ่ายต่างไม่เข้าใจกันส่งผลให้การตกลงราคา ซึ่งเป็นปัจจัยสำคัญอย่างหนึ่งที่ทำให้การซื้อขายไม่เกิดขึ้นจริง โอกาสนี้ จึงมีข้อเสนอแนะให้หน่วยงานภาครัฐที่เกี่ยวข้องเข้ามาดูแลและอำนวยความสะดวกให้กับผู้ประกอบการ รวมทั้ง จัดให้มีบุคลากรที่มีความรู้ด้านภาษาไทย ภาษาอังกฤษ และภาษาอังกฤษ ให้ความช่วยเหลือและ สนับสนุนผู้ประกอบการ ที่ประสงค์จะทำธุรกรรมทางการค้า การลงทุน ร่วมกันต่อไป

๒. การติดตามการบริหารงบประมาณเพื่อแก้ไขปัญหาภัยแล้งของจังหวัดสุรินทร์

จังหวัดสุรินทร์ ได้รับจัดสรรงบประมาณเพื่อดำเนินการแก้ไขและบรรเทาความเดือดร้อนของ ประชาชนในพื้นที่อันเนื่องมาจากปัญหาภัยแล้งและอุทกภัยในจังหวัด จำนวน ๕๐๙ โครงการ งบประมาณ ๔๙๒,๗๓๔,๙๐๐ บาท (สี่ร้อยเก้าสิบล้านเจ็ดแสนสามหมื่นสี่พันเก้าร้อยบาทถ้วน)

สำหรับโครงการที่สามารถดำเนินการเพื่อแก้ไขปัญหาภัยแล้ง ประกอบด้วย ๑. โครงการขุดลอก อ่างเก็บน้ำราชมงคล ๒. โครงการขุดลอกอ่างเก็บน้ำห้วยเสนง ๓. โครงการขุดลอกอ่างเก็บน้ำอำปี้ล และ ๔. โครงการ ก่อสร้างสถานีสูบน้ำพร้อมก่อสร้างระบบท่อส่งน้ำจากเหมืองหินไปที่ปะปา

ทั้งนี้ โครงการที่สามารถก่อกำหนดผู้กักเงินงบประมาณได้ภายในปีงบประมาณ พ.ศ. ๒๕๖๒ จำนวน ๔๙๓ โครงการ รวมเป็นเงิน ๒๓๖,๔๗๘,๐๐๐ บาท (สองร้อยสามสิบล้านสี่แสนเจ็ดหมื่นแปดพันบาทถ้วน) และมี เงินเหลือจ่ายจากการจัดซื้อจัดจ้าง เป็นเงิน ๒,๔๒๙,๒๐๐ บาท (สองล้านสี่แสนสองหมื่นเก้าพันสองร้อยบาทถ้วน) ขณะที่โครงการที่ไม่สามารถก่อกำหนดผู้กักเงินงบประมาณได้ภายในปีงบประมาณ พ.ศ. ๒๕๖๒ จำนวน ๑๖ โครงการ รวมเป็นเงิน ๒๕๓,๘๒๗,๗๐๐ บาท (สองร้อยห้าสิบล้านแปดแสนสองหมื่นเจ็ดพันเจ็ดร้อยบาทถ้วน)

ผลการเบิกจ่าย ณ วันที่ ๑๙ พฤศจิกายน ๒๕๖๒ เบิกจ่ายแล้วจำนวน ๑๑ โครงการ เป็นเงิน ๕,๓๓๕,๒๐๐ บาท (ห้าล้านสามแสนสามหมื่นห้าพันสองร้อยบาทถ้วน) คิดเป็นร้อยละ ๒.๒๖

คณะกรรมการฯ ได้รับรายละเอียดเรื่องต่าง ๆ อาทิ ปัญหาพื้นที่ดำเนินโครงการก่อสร้างด้านชายแดนช่องจอมแห่งใหม่ ซึ่งเป็นพื้นที่ทับซ้อนกับเขตป่าสงวนแห่งชาติของกรมป่าไม้ และเขตรักษาพันธุ์สัตว์ป่าห้วยทับทัน-ห้วยสำราญ ของกรมอุทยานแห่งชาติ สัตว์ป่า และพันธุ์พืช รวมถึงวุฒิสภา จะตั้งกระทู้ถามเกี่ยวกับงบประมาณดำเนินโครงการขนาดใหญ่เพื่อแก้ไขปัญหาภัยแล้งจังหวัดสุรินทร์ เพื่อนำปัญหาและนำข้อมูลที่ได้รับจากการลงพื้นที่ไปประสานหน่วยงานที่เกี่ยวข้องหรือรัฐบาล เพื่อพิจารณาหาแนวทางช่วยเหลือและแก้ไขต่อไป



คณะฯ พบปะเพื่อรับฟังข้อคิดเห็นร่วมกับส่วนราชการจังหวัดสุรินทร์
ณ ห้องประชุมกองร้อยอาสาสมัครรักษาดินแดน อำเภอกาบเชิง
พร้อมลงพื้นที่ติดตามสถานการณ์การค้าชายแดนไทย-กัมพูชา ณ ตลาดช่องจอม

วันเสาร์ที่ ๒๓ พฤศจิกายน ๒๕๖๒

เวลา ๑๐.๐๐ นาฬิกา ณ ที่ทำการโครงการส่งน้ำและบำรุงรักษาลำน้ำร่อง โครงการเขื่อนลำน้ำร่อง อันเนื่องมาจากพระราชดำริ จังหวัดบุรีรัมย์ คณะกรรมการโครงการสมาชิกวุฒิสภาพบประชาชนในพื้นที่ภาค ตะวันออกเฉียงเหนือ (ตอนล่าง) จำนวน ๑๒ คน ประกอบด้วย นายวัลลภ ตังคณานุก์ รองประธานกรรมการ คนที่หนึ่ง ในฐานะหัวหน้าคณะเดินทาง นางอภิรดี ตันตราภรณ์ ศาสตราจารย์พิเศษสม จาตุศรีพิทักษ์ นางผาณิต นิติทัณฑ์ประภาศ พลเอก สนั่น มะเร็งสิทธิ์ ศาสตราจารย์เกียรติคุณไกรสิทธิ์ ตันติศิริรินทร์ นางสาววิบูลย์ลักษณ์ ร่วมรักษ์ นายดิเรกฤทธิ์ เจนครองธรรม นายเฉลิมชัย เฟื่องคอน นางทัศนียา ยิวานนท์ นายบุญมี สุระโคตร และ พลโท จเรศักดิ์ อานุภาพ ในฐานะกรรมการอำนวยการโครงการฯ พบปะและรับฟังข้อคิดเห็นข้อเสนอแนะจาก ส่วนราชการ ณ ที่ทำการโครงการส่งน้ำและบำรุงรักษาลำน้ำร่อง โครงการเขื่อนลำน้ำร่องอันเนื่องมาจากพระราชดำริ จังหวัดบุรีรัมย์ โดยมี นายธีรวัฒน์ วุฒิกุล ผู้ว่าราชการจังหวัดสุรินทร์ พร้อมหัวหน้าส่วนราชการ เข้าร่วมประชุม และบรรยายสรุปภาพรวมจังหวัด ซึ่งพบว่าผลิตภัณฑ์มวลรวมจังหวัดต่อหัว (GPP Per capita) ในปี พ.ศ. ๒๕๖๐ อยู่ที่ ประมาณ ๖๗,๐๐๐ บาท โดยรายได้สำคัญมาจากกีฬาและการการท่องเที่ยว เดือนตุลาคม พ.ศ. ๒๕๖๒ มีการประเมิน รายได้จากการท่องเที่ยว เพิ่มขึ้น ๓,๐๐๐ ล้านบาท

สำหรับโครงการเขื่อนลำน้ำร่อง ปัจจุบันไม่มีปัญหาการผลิตน้ำเพื่อการอุปโภคบริโภค นอกจากนี้ ยังอยู่ ระหว่างจัดทำโครงการผันน้ำจากอ่างเก็บน้ำลำปะทิว ระยะทาง ๕๐ กิโลเมตร ขณะนี้ ดำเนินการไปแล้ว ๘ กิโลเมตร ซึ่งจะช่วยแก้ปัญหาการขาดแคลนน้ำในอำเภอประโคนชัยได้เป็นอย่างดี

โอกาสนี้ ได้มีการนำเสนอข้อคิดเห็น ข้อเสนอแนะและประเด็นปัญหาเพื่อคณะกรรมการฯ รับทราบ อาทิ ความต้องการขยายเส้นทางหลวงแผ่นดินหมายเลข ๓๔๘ สายอรัญประเทศ-นางรอง ปัญหาช้างป่าที่มีจำนวน ประชากรเพิ่มขึ้นเกิดการบุกรุกที่ทำกินและทำลายทรัพย์สินของชาวบ้าน ปัญหาความยากจน และความเหลื่อมล้ำของ คนในชุมชน และปัญหาคลองส่งน้ำในผ่านตำบลสัมปอัยต้นเขิน ไม่มีหน่วยงานดูแลรับผิดชอบดูแลทุกทั้งนี้ ผู้ว่าราชการ จังหวัดได้รับที่จะไปประสานการแก้ไขเรียบร้อยแล้ว



คณะฯ พบปะเพื่อรับฟังข้อคิดเห็นร่วมกับส่วนราชการ
ที่ทำการโครงการเชื่อมลำน้ำรองอันเนื่องมาจากพระราชดำริ จังหวัดบุรีรัมย์

จากนั้น เวลา ๑๔.๓๐ นาฬิกา คณะกรรมการฯ ได้เดินทางไปรับฟังข้อคิดเห็นและข้อเสนอแนะจากกำนัน ผู้ใหญ่บ้าน และชาวบ้าน ณ บริเวณแปลงประณีต ตำบลโนนดินแดง อำเภอโนนดินแดง จังหวัดบุรีรัมย์ โดยมี นายชัยยศ พุ่มพวง กำนันตำบลโนนดินแดง ประธานสมาคมกำนันผู้ใหญ่บ้านอำเภอโนนดินแดง กล่าวต้อนรับและนำเสนอข้อมูลทั่วไป ผลการปฏิบัติงานในอำนาจหน้าที่ และปัญหาอุปสรรคข้อเสนอแนะ สรุปดังนี้

อำเภอโนนดินแดง มีจำนวนหมู่บ้านทั้งสิ้น ๓๗ หมู่บ้าน ๓ ตำบล มีกำนัน ๓ คน ผู้ใหญ่บ้าน ๓๗ คน ผู้ช่วยผู้ใหญ่บ้านฝ่ายปกครอง จำนวน ๗๔ คน ผู้ช่วยผู้ใหญ่บ้านฝ่ายรักษาความสงบ (ผรส.) ๓๗ คน สารวัตรกำนัน ๖ คน และแพทย์ประจำตำบล ๓ คน รวมจำนวนบุคลากรในส่วนของกรมการปกครองท้องที่มีจำนวนทั้งสิ้น ๑๕๗ คน สำหรับการปฏิบัติงานของกำนัน ผู้ใหญ่บ้านนั้น ปฏิบัติหน้าที่หลักตามพระราชบัญญัติลักษณะปกครองท้องที่ พ.ศ. ๒๔๕๗ และกฎหมายอื่นที่ให้อำนาจเฉพาะเพื่อสร้างความอยู่ดีกินดีของพี่น้องประชาชนให้สำเร็จ เป็นผู้ประสานดูแลแก้ไขปัญหาความเดือดร้อนแก่ประชาชน ร่วมทุกข์ร่วมสุข ใกล้ชิดกับราษฎรในท้องที่

นายวัลลภ ตั้งคณานุรักษ์ สมาชิกวุฒิสภา ในฐานะหัวหน้าคณะเดินทาง กล่าวว่า การลงพื้นที่ตามโครงการ "สมาชิกวุฒิสภาพบประชาชน" เพื่อให้สมาชิกวุฒิสภาได้ร่วมแลกเปลี่ยนเรียนรู้ และรับฟังปัญหาอุปสรรคของประชาชน ผู้นำชุมชน และท้องถิ่นในพื้นที่ เพื่อจะได้รับทราบปัญหาความต้องการในพื้นที่อย่างแท้จริง ซึ่งการลงพื้นที่ครั้งนี้ คณะกรรมการฯ จะได้นำข้อมูลที่ได้รับจากการลงพื้นที่ไปประสานหน่วยงานที่เกี่ยวข้องหรือรัฐบาล ได้พิจารณาหาแนวทางช่วยเหลือและแก้ไขต่อไป



คณะฯ รับฟังข้อคิดเห็นและข้อเสนอแนะจากกำนัน ผู้ใหญ่บ้าน และชาวบ้าน
 ณ บริเวณแปลงประณีต ตำบลโนนดินแดง อำเภอโนนดินแดง จังหวัดบุรีรัมย์

จากนั้น คณะกรรมการโครงการฯ ได้เดินทางไปยังหมู่บ้านเกษตรกรตัวอย่างบ้านหนองสะแกกวาน อำเภอนอนดินแดง เพื่อเยี่ยมชมผลการดำเนินงานของชุมชน ซึ่งถือเป็นอีกหนึ่งชุมชนต้นแบบที่ประสบความสำเร็จในการดำเนินโครงการศูนย์เรียนรู้เศรษฐกิจพอเพียง ศูนย์การเรียนรู้ชุมชนปลอดขยะ (Zero Waste) และครัวเรือนต้นแบบเศรษฐกิจพอเพียง โดยได้มีการบริหารจัดการขยะและการลดใช้พลาสติก ผ่านกิจกรรมต่าง ๆ อาทิ กิจกรรมการใช้ตะกร้า ถูผ้าไปร้านค้า หิ้วปิ่นโตไปวัด คัดแยกขยะรีไซเคิลทุกครัวเรือน ทำน้ำหมักชีวภาพจากเศษอาหาร ทำปุ๋ยหมักจากใบไม้กิ่งไม้ เลี้ยงไส้เดือนเพื่อกำจัดขยะอินทรีย์ ธนาคารขยะเพิ่มทรัพย์ และกิจกรรมผ้าป่าขยะชุมชน



คณะฯ พบปะและเยี่ยมชมผลการดำเนินงานของชุมชน
ณ หมู่บ้านเกษตรกรตัวอย่าง บ้านหนองสะแกกวาน อำเภอนอนดินแดง

ภาคผนวก

ตารางสรุปข้อมูลเรื่องร้องเรียน การแสดงความคิดเห็นและข้อเสนอแนะในการลงพื้นที่
ของคณะกรรมการโครงการสมาชิกวุฒิสภาพบประชาชนในพื้นที่ภาคตะวันออกเฉียงเหนือ (ตอนล่าง)
วันที่ ๒๒-๒๓ พฤศจิกายน ๒๕๖๒ ณ จังหวัดสุรินทร์ และจังหวัดบุรีรัมย์

ลำดับ	ประเภทประเด็น	ผู้เสนอ/ประเด็นความคิดเห็น	จังหวัด	ประเด็นความคิดเห็นและข้อเสนอแนะ	ประเภทข้อมูล	หมายเหตุ
๑	ด้านแหล่งน้ำ	<p>นายชัยยศ พุดผวง กำนัน ตำบลโนนดินแดง โทรศัพท์ ๐๔๔-๖๐๖๒๕๓</p> <p>นายบุญธรรม คงสุขมาก นายก อบต.ลำนางรอง โทรศัพท์ ๐๔๔-๖๑๐๒๐๑</p> <p>นายเชื้อม กระสัง ประธานกลุ่ม สมาชิกแปลงนาประณีต</p>	บุรีรัมย์	<p><u>รายละเอียด</u> ปัญหาแหล่งน้ำในพื้นที่เพื่อ อุปโภค-บริโภค และด้านการเกษตรไม่ เพียงพอ</p> <p><u>รายละเอียด</u> ปัญหาแหล่งน้ำในพื้นที่เพื่อ อุปโภค-บริโภค และด้านการเกษตรไม่ เพียงพอ</p> <p><u>รายละเอียด</u> ปัญหาคลองส่งน้ำของแปลงนา ประณีต ผุพังทรุดโทรม ทั้ง ๒๑ สายของคลอง ไส้ไก่ ส่วนปลายคลองลำบากมาก</p>	<p>จากการนำเสนอ ในที่ประชุม</p> <p>จากการนำเสนอ ในที่ประชุม</p> <p>จากการนำเสนอ ในที่ประชุม</p>	<p>ควรส่งเรื่องไปยัง คณะอนุกรรมการ ด้านรวบรวม แยก เรื่องและติดตาม เรื่องร้องเรียน</p>
๒	ด้านที่ดิน	นายเชื้อม กระสัง ประธานกลุ่ม สมาชิกแปลงนาประณีต	บุรีรัมย์	<p><u>รายละเอียด</u> ที่แปลงรวมที่อยู่ด้านข้าง เมื่อปี ๒๕๕๕-๒๕๕๖ ทางกลุ่มสมาชิกอันเนื่องมาจาก พระราชดำริกลุ่มแปลงนาประณีตได้มารังวัด ที่ดินพร้อมกับ ส.ป.ก. แต่เมื่อช่วงปี ๒๕๕๙ ส. ป.ก. แจ้งว่าที่ดินนี้ไม่ใช่ของกลุ่มแปลงนา ประณีต แต่เป็นของวิทยาลัยเกษตร อยากร สอบถามว่าที่ดินนี้เป็นของใครกันแน่</p>	จากการนำเสนอ ในที่ประชุม	<p>ควรส่งเรื่องไปยัง คณะอนุกรรมการ ด้านรวบรวม แยก เรื่องและติดตาม เรื่องร้องเรียน</p>

ลำดับ	ประเภทประเด็น	ผู้เสนอ/ประเด็นความคิดเห็น	จังหวัด	ประเด็นความคิดเห็นและข้อเสนอแนะ	ประเภทข้อมูล	หมายเหตุ
๓	ด้านสังคมและอื่น ๆ	<p>นายบุญทรง ลีกลาก ตัวแทนกลุ่มเลี้ยงปลากระชัง ๕๙ หมู่ ๘ ต.โนนดินแดง อ.โนนดินแดง โทรศัพท์ ๐๘๙-๕๘๑๙๘๒๓</p> <p>นายชัยศ พุฒพวง กำนัน ตำบลโนนดินแดง โทรศัพท์ ๐๔๔-๖๐๖๒๕๓</p> <p>นายชัยศ พุฒพวง กำนัน ตำบลโนนดินแดง โทรศัพท์ ๐๔๔-๖๐๖๒๕๓</p> <p>นายบุญธรรม คงสุขมาก นายก อบต.ลำนางรอง โทรศัพท์ ๐๔๔-๖๑๐๒๐๑</p>	บุรีรัมย์	<p><u>รายละเอียด</u> กลุ่มได้รับความเดือดร้อนจาก กรณีที่ผู้อำนวยการเขื่อนลำนางรอง และ เจ้าหน้าที่ป่าไม้ให้ชาวบ้านรื้อถอนกระชังปลา จากเขื่อน ทำให้ชาวบ้านไม่มีอาชีพ และเกิด หนี้สิน</p> <p><u>รายละเอียด</u> ขอให้เพิ่มค่าตอบแทนกำนัน ผู้ใหญ่บ้าน</p> <p><u>รายละเอียด</u> ปัญหาภัยจากช้างป่า ปัญหาภัย ธรรมชาติ</p> <p><u>รายละเอียด</u> องค์กรปกครองส่วนท้องถิ่น มี ความต้องการอิสระในการบริหาร การจัดทำ บริการสาธารณะ การส่งเสริมและสนับสนุน การจัดการศึกษา การเงินและการคลัง และให้ มีการกระจายอำนาจภารกิจให้องค์กรปกครอง ส่วนท้องถิ่นตามที่กฎหมายกำหนดไว้</p>	<p>จากการยื่น หนังสือของ ประชาชนในพื้นที่</p> <p>จากการนำเสนอ ในที่ประชุม</p> <p>จากการนำเสนอ ในที่ประชุม</p> <p>จากการนำเสนอ ในที่ประชุม</p>	<p>ควรส่งเรื่องไปยัง คณะอนุกรรมการ ด้านรวบรวม แยก เรื่องและติดตาม เรื่องร้องเรียน</p>

ลำดับ	ประเภทประเด็น	ผู้เสนอ/ประเด็นความคิดเห็น	จังหวัด	ประเด็นความคิดเห็นและข้อเสนอแนะ	ประเภทข้อมูล	หมายเหตุ
	ด้านสังคมและอื่น ๆ	นายเชื้อม กระสัง ประธานกลุ่มสมาชิกแปลงนาประณีต	บุรีรัมย์	<u>รายละเอียด</u> ศาลาแปลงนาประณีตเป็นอาคารไม้ผู้พัง ไม่มีผู้รับผิดชอบ	จากการนำเสนอในที่ประชุม	
๔	ด้านการเกษตร	นายชัยยศ พุดพวง กำนันตำบลโนนดินแดง โทรศัพท์ ๐๔๔-๖๐๖๒๕๓ นายบุญธรรม คงสุขมาก นายก อบต.ลำนางรอง โทรศัพท์ ๐๔๔-๖๑๐๒๐๑	บุรีรัมย์	<u>รายละเอียด</u> พืชผลการเกษตรราคาตกต่ำ เช่น ข้าว ยางพารา มันสำปะหลัง รวมถึงปัญหาเกี่ยวกับโรคพืช <u>รายละเอียด</u> พืชผลการเกษตรราคาตกต่ำ	จากการนำเสนอในที่ประชุม	ควรส่งเรื่องไปยังคณะอนุกรรมการด้านรวบรวม แยกเรื่องและติดตามเรื่องร้องเรียน
๕	ด้านการคมนาคม	นายบุญธรรม คงสุขมาก นายก อบต.ลำนางรอง โทรศัพท์ ๐๔๔-๖๑๐๒๐๑ นายเชื้อม กระสัง ประธานกลุ่มสมาชิกแปลงนาประณีต	บุรีรัมย์	<u>รายละเอียด</u> ปัญหาการจราจรในช่วงเทศกาลเนื่องจากถนนหมายเลข ๓๔๘ ซึ่งเป็นถนนสายหลักที่ผ่านอำเภอโนนดินแดงมีปริมาณรถจำนวนมาก โดยมีความต้องการให้มีการติดตั้งสัญญาณไฟจราจร และต้องการให้มีการขยายเส้นทางจราจร เพื่อที่จะสามารถรองรับปริมาณรถที่เข้าสู่อำเภอโนนดินแดงได้ <u>รายละเอียด</u> ถนนตัวยูตั้งแต่ลานตากข้าว-ศาลาแปลงนาประณีต แต่ก่อนเป็นถนนลาดยาง แต่ปัจจุบันนี้ฝุ่นเยอะ	จากการนำเสนอในที่ประชุม จากการนำเสนอในที่ประชุม	ควรส่งเรื่องไปยังคณะอนุกรรมการด้านรวบรวม แยกเรื่องและติดตามเรื่องร้องเรียน



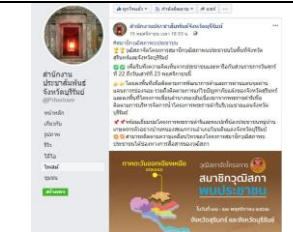

สรุปการดำเนินงานด้านการประชาสัมพันธ์

โครงการสมาชิกวุฒิสภาพประชาชนในพื้นที่จังหวัดภาคตะวันออกเฉียงเหนือ (ตอนล่าง)

จังหวัดสุรินทร์ และจังหวัดบุรีรัมย์

วันที่ 22 - 23 พฤศจิกายน 2562

ก่อนการลงพื้นที่

ลำดับ	เรื่อง	ช่องทาง	วัน/เวลา	รายละเอียด	ภาพประกอบ	เพิ่มเติม
1	- จัดหมายข่าว (Press Release) - Spot - Banner	- สำนักงานประชาสัมพันธ์จังหวัดสุรินทร์ และจังหวัดบุรีรัมย์ - สถานีวิทยุกระจายเสียงแห่งประเทศไทยจังหวัดสุรินทร์ และจังหวัดบุรีรัมย์ - Social Media วุฒิสภา (Web site/ Face book/ Twitter/ Line/YouTube)	ศุกร์ 15 พฤศจิกายน 2562	หัวข้อข่าว : สมาชิกวุฒิสภา ลงพื้นที่พบประชาชนจังหวัดสุรินทร์ และจังหวัดบุรีรัมย์ เพื่อติดตามการพัฒนาการค้าและการผ่านแดนจุดผ่านแดนถาวรช่องจอม การแก้ไขปัญหาภัยแล้งของจังหวัดสุรินทร์ และการบริหารจัดการน้ำโครงการพระราชดำริบริเวณชายแดนจังหวัดบุรีรัมย์		
2	การนำเสนอข่าวผ่านสื่อต่างๆ	Facebook page สำนักงานประชาสัมพันธ์จังหวัดบุรีรัมย์	ศุกร์ 15 พฤศจิกายน 2562	หัวข้อข่าว : วุฒิสภาจัดโครงการสมาชิกวุฒิสภาพประชาชนในพื้นที่จังหวัดสุรินทร์ และจังหวัดบุรีรัมย์		

ก่อนการลงพื้นที่ (ต่อ)

ลำดับ	เรื่อง	ช่องทาง	วัน/เวลา	รายละเอียด	ภาพประกอบ	เพิ่มเติม
2	การนำเสนอข่าวผ่านสื่อต่าง ๆ	Facebook page วุฒิสภา	จันทร์ 18 พฤศจิกายน 2562	หัวข้อข่าว : สมาชิกวุฒิสภาลงพื้นที่พบประชาชน จังหวัดสุรินทร์ และจังหวัดบุรีรัมย์		
		สำนักข่าวกรมประชาสัมพันธ์	พฤหัสบดี 21 พฤศจิกายน 2562	หัวข้อข่าว : วุฒิสภา จัดโครงการสมาชิกวุฒิสภาพบประชาชนในพื้นที่จังหวัดสุรินทร์และจังหวัดบุรีรัมย์ 22-23 พ.ย.นี้		
		Facebook page สวท. สุรินทร์	พฤหัสบดี 21 พฤศจิกายน 2562	หัวข้อข่าว : สมาชิกวุฒิสภาพบประชาชนจังหวัดสุรินทร์ บุรีรัมย์		


ระหว่างการลงพื้นที่

ลำดับ	เรื่อง	ช่องทาง	วัน/เวลา	รายละเอียด	ภาพประกอบ	เพิ่มเติม
1	การนำเสนอข่าวผ่านสื่อต่าง ๆ	สำนักข่าวไทย (MCOT)	ศุกร์ 22 พฤศจิกายน 2562	หัวข้อข่าว : วุฒิสภา จัดโครงการสมาชิกวุฒิสภาพประชาชนที่ จ.สุรินทร์และ จ.บุรีรัมย์ 22-23 พ.ย.นี้		
		สำนักข่าวกรมประชาสัมพันธ์	ศุกร์ 22 พฤศจิกายน 2562	หัวข้อข่าว : สมาชิกวุฒิสภา ลงพื้นที่พบประชาชนจังหวัดสุรินทร์ เพื่อติดตามการพัฒนาการค้า การผ่านแดนจุดผ่านแดนถาวรช่องจอม การแก้ไขปัญหาภัยแล้ง		
		Facebook page สวท. สุรินทร์	ศุกร์ 22 พฤศจิกายน 2562	หัวข้อข่าว : ถ่ายทอดสดการโครงการสมาชิกวุฒิสภาพประชาชน ณ ศูนย์ประสานงานชายแดนไทย-กัมพูชา อ.กาบเชิง จ.สุรินทร์		
		สำนักข่าวกรมประชาสัมพันธ์	เสาร์ 23 พฤศจิกายน 2562	หัวข้อข่าว : ส.ว. ลงพื้นที่พบประชาชน จ.บุรีรัมย์ เพื่อติดตามการบริหารจัดการน้ำโครงการพระราชดำริ บริเวณชายแดน และรับฟังปัญหาความเดือดร้อนของประชาชนนำไปสู่การแก้ไข		
		Facebook page สำนักงานประชาสัมพันธ์จังหวัดบุรีรัมย์ (1)	เสาร์ 23 พฤศจิกายน 2562	หัวข้อข่าว : สมาชิกวุฒิสภาลงพื้นที่จังหวัดสุรินทร์และ จังหวัดบุรีรัมย์ ระหว่างวันที่ 22 - 23 พ.ย. 2562		

ระหว่างการผลิต (ต่อ)

ลำดับ	เรื่อง	ช่องทาง	วัน/เวลา	รายละเอียด	ภาพประกอบ	เพิ่มเติม
1	การนำเสนอข่าวผ่านสื่อต่าง ๆ	YouTube วุฒิสภา Senate Channel (1)	เสาร์ 23 พฤศจิกายน 2562	หัวข้อข่าว : สมาชิกวุฒิสภา ลงพื้นที่พบประชาชนจังหวัดสุรินทร์ เพื่อติดตามสถานการณ์การค้าชายแดนไทย ณ ตลาดการค้าช่องจอม		
		YouTube วุฒิสภา Senate Channel (2)	เสาร์ 23 พฤศจิกายน 2562	หัวข้อข่าว : สมาชิกวุฒิสภา ลงพื้นที่พบประชาชนจังหวัดบุรีรัมย์ เพื่อติดตามการบริหารจัดการน้ำโครงการพระราชดำริบริเวณชายแดนและลงพื้นที่รับฟังปัญหาของประชาชนตำบลโนนดินแดง		
		Facebook page สำนักงานประชาสัมพันธ์ จังหวัดบุรีรัมย์ (2)	เสาร์ 23 พฤศจิกายน 2562	หัวข้อข่าว : สมาชิกวุฒิสภาลงพื้นที่ อำเภอโนนดินแดง จังหวัดบุรีรัมย์		
		สถานีวิทยุโทรทัศน์ แห่งประเทศไทย (NBT)	เสาร์ 23 พฤศจิกายน 2562	หัวข้อข่าว : สมาชิกวุฒิสภา ลงพื้นที่พบประชาชนจังหวัดบุรีรัมย์ รายการ : ข่าวดี NBT		




ระหว่งการลงพื้นที่ (ต่อ)

ลำดับ	เรื่อง	ช่องทาง	วัน/เวลา	รายละเอียด	ภาพประกอบ	เพิ่มเติม
2	การให้สัมภาษณ์ ผ่านสื่อต่าง ๆ	- สำนักงาน ประชาสัมพันธ์จังหวัด สุรินทร์ - สื่ออื่นๆ ในพื้นที่ - Social Media วุฒิสภา (Web site/ Face book/ Twitter/ Line/YouTube)	ศุกร์ 22 พฤศจิกายน 2562	ผู้ให้สัมภาษณ์ : นายวัลลภ ตังคณานูรักษ์ สมาชิกวุฒิสภา /รองประธานกรรมการโครงการ ส.ว. พบประชาชนภาคตะวันออกเฉียงเหนือ (ตอนล่าง) ประเด็น : สมาชิกวุฒิสภา ลงพื้นที่พบประชาชน จังหวัดสุรินทร์ เพื่อติดตามสถานการณ์การค้า ชายแดนไทย ณ ตลาดการค้าช่องจอม		
		- สำนักงาน ประชาสัมพันธ์จังหวัด บุรีรัมย์ - สถานีวิทยุกระจายเสียง แห่งประเทศไทยจังหวัด บุรีรัมย์ - สื่ออื่นๆ ในพื้นที่ - Social Media วุฒิสภา (Web site/ Face book/ Twitter/ Line/YouTube)	เสาร์ 23 พฤศจิกายน 2562	ผู้ให้สัมภาษณ์ : นายวัลลภ ตังคณานูรักษ์ สมาชิกวุฒิสภา /รองประธานกรรมการโครงการ ส.ว. พบประชาชนภาคตะวันออกเฉียงเหนือ (ตอนล่าง) ประเด็น : สมาชิกวุฒิสภา ลงพื้นที่พบประชาชน จังหวัดบุรีรัมย์ เพื่อติดตามการบริหารจัดการน้ำ โครงการพระราชดำริบริเวณชายแดน และลงพื้นที่ รับฟังปัญหาของพี่น้องประชาชน ตำบลโนนดินแดง อำเภอโนนดินแดง จังหวัดบุรีรัมย์		

ระหว่างการผลิต (ต่อ)

ลำดับ	เรื่อง	ช่องทาง	วัน/เวลา	รายละเอียด	ภาพประกอบ	เพิ่มเติม
3	คลิปสัมภาษณ์ ประชาชน	Social Media วุฒิสภา (Web site/ Face book/ Twitter/ Line/YouTube)	ศุกร์ 22 พฤศจิกายน 2562	ผู้ให้สัมภาษณ์ : นางนิศากร เนื่องจำนง แม่ค้าขายเสื้อผ้าตลาดช่องจอม จ.สุรินทร์ ประเด็น : สถานการณ์การค้าชายแดนไทย ณ ตลาด การค้าช่องจอม		
			ศุกร์ 22 พฤศจิกายน 2562	ผู้ให้สัมภาษณ์ : นายจำลอง น้อยกุล พ่อค้าขายผลไม้ตลาดช่องจอม จ.สุรินทร์ ประเด็น : สถานการณ์การค้าชายแดนไทย ณ ตลาด การค้าช่องจอม		
			ศุกร์ 22 พฤศจิกายน 2562	ผู้ให้สัมภาษณ์ : นางนาว ประเสริฐทรัพย์ แม่ค้าขายไฟฟ้าย และวิทยุ ตลาดช่องจอม จ.สุรินทร์ ประเด็น : สถานการณ์การค้าชายแดนไทย ณ ตลาด การค้าช่องจอม		



ระหว่างการลงพื้นที่ (ต่อ)

ลำดับ	เรื่อง	ช่องทาง	วัน/เวลา	รายละเอียด	ภาพประกอบ	เพิ่มเติม
3	คลิปสัมภาษณ์ ประชาชน	Social Media วุฒิสภา (Web site/ Face book/ Twitter/ Line/YouTube)	เสาร์ 23 พฤศจิกายน 2562	ผู้ให้สัมภาษณ์ : นายชัยยศ พุ่มพวง กำนันตำบลโนนดินแดง อำเภอโนนดินแดง จังหวัด บุรีรัมย์ ประเด็น : สมาชิกวุฒิสภา ลงพื้นที่พบประชาชน จังหวัดบุรีรัมย์ เพื่อติดตามการบริหารจัดการน้ำ โครงการพระราชดำริบริเวณชายแดน และลงพื้นที่ รับฟังปัญหาของพี่น้องประชาชน ตำบลโนนดินแดง อำเภอโนนดินแดง จังหวัดบุรีรัมย์		
			เสาร์ 23 พฤศจิกายน 2562	ผู้ให้สัมภาษณ์ : นางผ่องศรี เดชบุญ ผู้ใหญ่บ้านโนนดินแดง หมู่ที่ 6 อำเภอโนนดินแดง จังหวัดบุรีรัมย์ ประเด็น : สมาชิกวุฒิสภา ลงพื้นที่พบประชาชน จังหวัดบุรีรัมย์ เพื่อติดตามการบริหารจัดการน้ำ โครงการพระราชดำริบริเวณชายแดน และลงพื้นที่ รับฟังปัญหาของพี่น้องประชาชน ตำบลโนนดินแดง อำเภอโนนดินแดง จังหวัดบุรีรัมย์		

หลังการลงพื้นที่

ลำดับ	เรื่อง	ช่องทาง	วัน/เวลา	รายละเอียด	ภาพประกอบ	เพิ่มเติม
1	การนำเสนอข่าวผ่านสื่อต่าง ๆ	77 ข่าวเด็ด	อาทิตย์ 24 พฤศจิกายน 2562	หัวข้อข่าว : คณะ สว.ลงพื้นที่รับทราบปัญหาปชช.นำเสนอรัฐบาลช่วยเหลือแก้ไข		
		สถานีวิทยุโทรทัศน์แห่งประเทศไทย (NBT อุบลราชธานี)	อาทิตย์ 24 พฤศจิกายน 2562	หัวข้อข่าว : สว.ลงพื้นที่พบประชาชนที่บุรีรัมย์ รายการ : อีสานวันนี้ (สุดสัปดาห์)		
		Facebook page สวท.สุรินทร์	จันทร์ 25 พฤศจิกายน 2562	หัวข้อข่าว : สมาชิกวุฒิสภา ลงพื้นที่ด่านผ่านแดนถาวรช่องจอม จ.สุรินทร์		
		Facebook page สวท.บุรีรัมย์ กรมประชาสัมพันธ์	จันทร์ 25 พฤศจิกายน 2562	หัวข้อข่าว : สว.ลงพื้นที่พบประชาชนที่บุรีรัมย์ รายการ : รายการบอกกล่าวเล่าแจ้ง		

หลังการลงพื้นที่ (ต่อ)

ลำดับ	เรื่อง	ช่องทาง	วัน/เวลา	รายละเอียด	ภาพประกอบ	เพิ่มเติม
2	สื่อบุคคล	Social Media วุฒิสภา (Web site/ Face book/ Twitter/ Line/YouTube)	อาทิตย์ 24 พฤศจิกายน 2562	ผู้ให้สัมภาษณ์ : นายวัลลภ ตังคณานุก์รักษ์ สมาชิกวุฒิสภา /รองประธานกรรมการโครงการ ส.ว. พบประชาชนภาคตะวันออกเฉียงเหนือ (ตอนล่าง) ประเด็น : สมาชิกวุฒิสภา ลงพื้นที่พบประชาชน จังหวัดสุรินทร์ เพื่อติดตามสถานการณ์การค้า ชายแดนไทย ณ ตลาดการค้าช่องจอม		
			จันทร์ 25 พฤศจิกายน 2562	ผู้ให้สัมภาษณ์ : นายวัลลภ ตังคณานุก์รักษ์ สมาชิกวุฒิสภา /รองประธานกรรมการโครงการ ส.ว. พบประชาชนภาคตะวันออกเฉียงเหนือ (ตอนล่าง) ประเด็น : สมาชิกวุฒิสภา ลงพื้นที่พบประชาชน จังหวัดบุรีรัมย์ เพื่อติดตามการบริหารจัดการน้ำ โครงการพระราชดำริบริเวณชายแดน และลงพื้นที่ รับฟังปัญหาของพี่น้องประชาชน ตำบลโนนดินแดง อำเภอโนนดินแดง จังหวัดบุรีรัมย์	