



สรุปรายงานผลการดำเนินงาน
โครงการสมาชิกวุฒิสภาพประชาชนในพื้นที่จังหวัดภาคกลาง
(จังหวัดกาญจนบุรี)

๑. ชื่อโครงการ สมาชิกวุฒิสภาพประชาชน
๒. วัน/เดือน/ปีที่ดำเนินการ วันศุกร์ที่ ๒๓ กุมภาพันธ์ ๒๕๖๗
๓. สถานที่ ณ ศาลากลางจังหวัดกาญจนบุรี อำเภอเมืองกาญจนบุรี
จังหวัดกาญจนบุรี

๔. กลุ่มเป้าหมาย



หน่วยงานภาครัฐ



ประชาชนทั่วไป



เยาวชน



อื่น ๆ

๕. ความสอดคล้องกับรัฐธรรมนูญหรือยุทธศาสตร์ชาติ

สอดคล้องกับเจตนารมณ์และบทบัญญัติต่าง ๆ ของรัฐธรรมนูญแห่งราชอาณาจักรไทยฉบับปัจจุบัน และกฎหมายอื่นที่เกี่ยวข้อง ที่ต้องมีการรับฟังความคิดเห็นและข้อเสนอแนะหรือความต้องการของประชาชนทุกภาคส่วน และเจ้าหน้าที่ของรัฐในทุกระดับ ซึ่งการจะดำเนินการให้ไปสู่ผลสัมฤทธิ์ของกฎหมายที่มีผลบังคับใช้แล้วทุกกรอบระยะเวลา โดยการรับฟังความคิดเห็นของผู้เกี่ยวข้อง ตามมาตรา ๗๗ วรรคสอง ของรัฐธรรมนูญแห่งราชอาณาจักรไทย พุทธศักราช ๒๕๖๐ และเพื่อติดตาม เสนอแนะ และเร่งรัดการปฏิรูปประเทศให้บรรลุเป้าหมายตามหมวด ๑๖ การปฏิรูปประเทศ สำหรับการดำเนินการเพื่อให้ได้ทราบข้อมูล ข้อเท็จจริง และความต้องการที่แท้จริงจากทุกฝ่ายที่เกี่ยวข้องด้วยการลงพื้นที่ไปพบปะกับประชาชน และเจ้าหน้าที่ของรัฐในพื้นที่ ทั้งนี้ สมาชิกวุฒิสภามีหน้าที่และอำนาจตามมาตรา ๒๗๐ ของรัฐธรรมนูญฉบับปัจจุบัน ซึ่งได้กำหนดให้วุฒิสภาตามบทเฉพาะกาลมีหน้าที่และอำนาจในการติดตาม เสนอแนะ และเร่งรัดการปฏิรูปประเทศ เพื่อให้บรรลุเป้าหมาย ตามหมวด ๑๖ การปฏิรูปประเทศ ตลอดจนการจัดทำและดำเนินการตามยุทธศาสตร์ชาติ

๖. ข้อมูลทั่วไป

ที่ตั้งและขนาดพื้นที่

จังหวัดกาญจนบุรี มีภูมิประเทศประกอบด้วยเทือกเขา กลุ่มเขา ป่าไม้และที่ราบลุ่มในเขตพื้นที่ชลประทาน พื้นที่ใหญ่เป็นลำดับ ๓ ของประเทศ เนื้อที่ ๑๙,๔๘๓ ตารางกิโลเมตรหรือประมาณ ๑๒,๑๗๖,๙๖๘ ไร่ เป็นพื้นที่ป่าไม้ประมาณ ๗.๔ ล้านไร่ พื้นที่การเกษตร ๒.๕ ล้านไร่ พื้นที่จังหวัดอยู่ห่างจากกรุงเทพมหานคร ไปทางทิศตะวันตก ระยะทาง ๑๒๙ กิโลเมตร ตามเส้นทางสายนครปฐม-บ้านโป่ง-กาญจนบุรี อาณาเขตติดต่อกับสาธารณรัฐแห่งสหภาพเมียนมา ระยะทางประมาณ ๓๗๑ กิโลเมตร ประกอบด้วย ช่องทางเข้าออกตามธรรมชาติ ประมาณ ๔๓ ช่องทาง

อาณาเขต

จังหวัดกาญจนบุรีมีอาณาเขตติดต่อกับจังหวัดใกล้เคียงและสาธารณรัฐแห่งสหภาพเมียนมา ดังนี้

- ทิศเหนือ ติดต่อกับจังหวัดตากและอุทัยธานี
- ทิศตะวันออก ติดต่อกับจังหวัดสุพรรณบุรีและนครปฐม
- ทิศใต้ ติดต่อกับจังหวัดราชบุรี
- ทิศตะวันตก ติดต่อกับสาธารณรัฐแห่งสหภาพเมียนมา

เขตการปกครอง

จังหวัดกาญจนบุรี แบ่งการปกครองส่วนภูมิภาคออกเป็น ๑๓ อำเภอ ๙๕ ตำบล ๙๕๙ หมู่บ้าน โดยมีอำเภอ ประกอบด้วย อำเภอเมืองกาญจนบุรี อำเภอท่ามะกา อำเภอท่าม่วง อำเภอด่านมะขามเตี้ย อำเภอทองผาภูมิ อำเภอไทรโยค อำเภอสังขละบุรี อำเภอศรีสวัสดิ์ อำเภอบ่อพลอย อำเภอพนมทวน อำเภอเลาขวัญ อำเภอห้วยกระเจา และอำเภอหนองปรือ ส่วนการปกครองท้องถิ่น รวมทั้งสิ้น ๑๒๒ แห่ง ประกอบด้วย องค์การบริหารส่วนจังหวัด ๑ แห่ง เทศบาลเมือง ๒ แห่ง (เมืองกาญจนบุรีและท่าเรือพระแท่น) เทศบาลตำบล ๔๗ แห่ง และองค์การบริหารส่วนตำบล ๗๒ แห่ง

๗. วิธีการดำเนินการ



จัดประชุมสัมมนา



จัดเวทีเสวนา



Focus Group



จัดประชุมเชิงปฏิบัติการ



อื่น ๆ

จัดประชุมสัมมนาเพื่อรับฟังแนวทางการดำเนินงานของจังหวัดกาญจนบุรีที่เกี่ยวข้องกับยุทธศาสตร์ชาติ ให้ความรู้เกี่ยวกับหน้าที่และอำนาจของวุฒิสภา รวมทั้งให้ข้อเสนอแนะเกี่ยวกับแนวทางการขับเคลื่อนยุทธศาสตร์ชาติของจังหวัดกาญจนบุรี ตลอดจนนำเสนอประเด็นหรือกฎหมายที่น่าสนใจให้ประชาชนได้รับทราบ และรับฟังความคิดเห็นของประชาชนในพื้นที่ โดยมีรายละเอียดและสาระสำคัญของการดำเนินงาน ดังนี้

เวลา ๐๙.๓๐ นาฬิกา คณะกรรมการโครงการสมาชิกวุฒิสภาพบประชาชนในพื้นที่จังหวัดภาคกลาง พร้อมกันที่ห้องประชุมแควใหญ่ ชั้น ๕ ศาลากลางจังหวัดกาญจนบุรี อำเภอเมืองกาญจนบุรี จังหวัดกาญจนบุรี และเริ่มกิจกรรมแลกเปลี่ยนความเห็น สรุปได้ดังนี้

นายวุฒิพงษ์ สุภักควนิช รองผู้ว่าราชการจังหวัดกาญจนบุรี กล่าวต้อนรับคณะสมาชิกวุฒิสภา ผู้ตรวจราชการ และประชาชนที่เข้าร่วมกิจกรรมว่า ในโอกาสที่วุฒิสภาได้มีการจัดโครงการสมาชิกวุฒิสภา พบประชาชน เพื่อรับฟังความคิดเห็นของหน่วยงานที่เกี่ยวข้องและประชาชนในพื้นที่จังหวัดกาญจนบุรี เพื่อติดตามความคืบหน้าการก่อสร้างสะพานข้ามอ่างเก็บน้ำเขื่อนศรีนครินทร์ โครงการทางหลวงพิเศษระหว่างเมือง หมายเลข ๘๑ บางใหญ่-กาญจนบุรี และความคืบหน้าการเปลี่ยน ส.ป.ก. ๔-๐๑ เป็นโฉนดเพื่อการเกษตร รวมทั้งประเด็นอื่น ๆ ที่เกี่ยวข้อง ถือว่าเป็นการร่วมกันขับเคลื่อนประเทศตั้งแต่ระดับฐานราก ชุมชน สังคม และระดับประเทศ ให้พัฒนาไปข้างหน้าได้อย่างสอดคล้องเป็นระบบต่อไป ทั้งนี้ ในนามของจังหวัดกาญจนบุรียินดีต้อนรับคณะสมาชิกวุฒิสภา และพร้อมรับข้อคิดเห็นและข้อเสนอแนะด้วยความเต็มใจยิ่ง และหวังเป็นอย่างยิ่งว่าจะได้รับความประทับใจจากการมาเยือนจังหวัดกาญจนบุรีในครั้งนี้

จากนั้น ผู้ดำเนินรายการได้แนะนำสมาชิกวุฒิสภาและผู้ตรวจราชการที่เดินทางลงพื้นที่พบประชาชน ในครั้งนี้ ประกอบด้วย

สมาชิกวุฒิสภา

- | | |
|-------------------------------|---|
| ๑. นายวิทยา ผิวผ่อง | รองประธานกรรมการ คนที่หนึ่ง |
| ๒. นายจเด็จ อินสว่าง | ที่ปรึกษาคณะกรรมการ |
| ๓. พลเอก วัฒนา สรรพานิช | ที่ปรึกษาคณะกรรมการ |
| ๔. นายปัญญา งานเลิศ | กรรมการ |
| ๕. นางเบญจรัตน์ จริยธาราสีทธิ | กรรมการ |
| ๖. นายจิรัชย์ มุลทองโรย | ประธานคณะอนุกรรมการด้านการประชาสัมพันธ์ |

ผู้ตรวจราชการหรือผู้แทน

สำนักงานปลัดสำนักนายกรัฐมนตรี

- | | |
|-------------------------|--|
| ๑. นางสาวชนิดา จันทนนคร | ผู้เชี่ยวชาญด้านติดตามการปฏิบัติราชการในพื้นที่ภาคกลาง สำนักงานปลัดสำนักนายกรัฐมนตรี |
|-------------------------|--|

กระทรวงมหาดไทย

- | | |
|-----------------------|---|
| ๑. นายวัชระ กระแสมิตร | ผู้ตรวจราชการกรม
กรมการปกครอง เขตตรวจราชการที่ ๓ |
|-----------------------|---|

สำนักงานการปฏิรูปที่ดินเพื่อเกษตรกรรม

- | | |
|-------------------------|------------------------------------|
| ๑. นายประพันธ์ คำบาง | ผู้ตรวจราชการกรม |
| ๒. นายเกียรติยศ ทรงสง่า | ผู้อำนวยการสำนักจัดการปฏิรูปที่ดิน |

นายวิทยา ผิวผ่อง รองประธานกรรมการ คนที่หนึ่ง กล่าวขอบคุณรองผู้ว่าราชการจังหวัดกาญจนบุรี หัวหน้าส่วนราชการ และผู้แทนภาคประชาชนที่ให้การต้อนรับคณะสมาชิกวุฒิสภา และกล่าวว่า วุฒิสภาจัดให้มีโครงการสมาชิกวุฒิสภาพบประชาชนในพื้นที่ต่าง ๆ มาตั้งแต่ปี ๒๕๖๒ เพื่อรับฟังความคิดเห็น ข้อเสนอแนะ และความต้องการของพี่น้องประชาชน เพื่อนำไปพิจารณาตามหน้าที่และอำนาจ และส่งไปยังคณะกรรมการสิทธิการสามัญประจำวุฒิสภา เพื่อประสานกับส่วนราชการที่เกี่ยวข้อง สำหรับการลงพื้นที่

จังหวัดกาญจนบุรีในครั้งนี้ เป็นการติดตามความคืบหน้าการดำเนินงานในเรื่องที่พี่น้องประชาชนสนใจ และต้องการเห็นการแก้ไขหรือการดำเนินการให้เกิดผลสำเร็จ ได้แก่ ๑) ความคืบหน้าการสร้างสะพานข้ามอ่างเก็บน้ำเขื่อนศรีนครินทร์ เป็นเรื่องสืบเนื่องจากการลงพื้นที่พบประชาชนที่อำเภอศรีสวัสดิ์ ประชาชนต้องการสะพานข้ามอ่างเก็บน้ำเขื่อนศรีนครินทร์ เพื่อเป็นเส้นทางสัญจรและส่งเสริมการท่องเที่ยวในพื้นที่อำเภอศรีสวัสดิ์ ๒) ความคืบหน้าโครงการทางหลวงพิเศษระหว่างเมืองหมายเลข ๘๑ บางใหญ่-กาญจนบุรี ซึ่งเป็นเส้นทางที่จะทำให้การคมนาคมของประชาชนหรือนักท่องเที่ยวที่เดินทางมายังจังหวัดกาญจนบุรีได้สะดวกรวดเร็วยิ่งขึ้น และ ๓) การเปลี่ยน ส.ป.ก. ๔-๐๑ เป็นโฉนดเพื่อการเกษตร เป็นอีกเรื่องที่อยู่ในความสนใจของพี่น้องประชาชน โดยเฉพาะจังหวัดกาญจนบุรีมีพื้นที่ ส.ป.ก. เป็นจำนวนมาก ซึ่งรัฐบาลชุดที่ผ่านมาได้มีการวางนโยบายเพื่อแก้ไขปัญหาการบุกรุกที่ดินของรัฐ ทำอย่างไรให้ประชาชนได้รับการรับรองให้อยู่ในที่ดินของรัฐอย่างถูกต้อง รัฐบาลจึงได้ตั้งสำนักงานคณะกรรมการนโยบายที่ดินแห่งชาติขึ้นมา แต่การบริหารงานค่อนข้างล่าช้าเนื่องจากว่าเป็นหน่วยงานที่ไม่ใช่เจ้าของที่ดิน แต่จะต้องประสานงานกับเจ้าของที่ดินต่าง ๆ ไม่ว่าจะเป็นกรมธนารักษ์ กระทรวงมหาดไทย กรมป่าไม้ กรมอุทยานแห่งชาติ สัตว์ป่า และพันธุ์พืช ปัจจุบันผ่านมา ๕ ปีแล้ว การที่จะไปเปลี่ยนแผนที่ของแต่ละหน่วยงานให้เป็นแผนที่เดียวกัน มาตราส่วนเดียวกัน ก็ยังไม่สามารถดำเนินการได้สำเร็จ ในอนาคตรัฐบาลต้องพยายามผลักดันเรื่องนี้ต่อไปว่าจะทำอย่างไรให้พี่น้องประชาชนที่เข้าไปอยู่ในที่ดินของรัฐต้องได้รับการรับรองให้อยู่อย่างถูกต้องตามกฎหมาย สิ่งหนึ่งที่สมาชิกวุฒิสภาได้ให้ข้อเสนอแนะกับสำนักงานคณะกรรมการนโยบายที่ดินแห่งชาติ คือ จะต้องไปประสานงานหรือทำความเข้าใจกับหน่วยงานของรัฐที่เป็นเจ้าของที่ดินว่า นโยบายการจัดที่ดินทำกินให้กับพี่น้องประชาชนที่เข้าไปอยู่ในที่ดินของรัฐ เป็นการจัดระเบียบให้อยู่อย่างถูกต้องตามกฎหมาย และเป็นการควบคุมไม่ให้มีการบุกรุกหรือเข้าไปอยู่เพิ่มเติมอีก

นายจเด็จ อินสว่าง ที่ปรึกษาคณะกรรมการ กล่าวว่า การลงพื้นที่จังหวัดกาญจนบุรีในวันนี้ ประเด็นหนึ่งที่มาติดตามความคืบหน้า คือ การสร้างสะพานข้ามอ่างเก็บน้ำเขื่อนศรีนครินทร์ สืบเนื่องจากการลงพื้นที่ของคณะสมาชิกวุฒิสภาเมื่อ ๔ ปีที่แล้ว อดีตนายอำเภอศรีสวัสดิ์ในขณะนั้นได้นำเสนอว่า ประชาชนต้องการให้สร้างสะพานข้ามฝั่งบริเวณอ่างเก็บน้ำเขื่อนศรีนครินทร์ ในวันนี้ไม่มีแม้กระทั่งอยู่ในแผนพัฒนาตำบล แต่ขณะนี้โครงการนี้เข้าสู่แผนพัฒนาจังหวัด เข้าสู่แผนพัฒนากลุ่มจังหวัด และกรมทางหลวงชนบทรับเป็นเจ้าภาพจัดทำโครงการนี้แล้ว จะมีโครงการศึกษาความเหมาะสมของถนนระยะทางยาวประมาณ ๕ กิโลเมตร ศึกษาความเหมาะสมของสะพาน ระยะทาง ๘๐๐ เมตร มีการจัดทำรายงานประเมินผลกระทบสิ่งแวดล้อม (EIA) สะพานและถนนเชื่อมต่อ ระยะทางประมาณ ๖ กิโลเมตร เหตุที่ต้องทำ EIA เพราะว่าสะพานและถนนมีส่วนต่อเชื่อมกับเขตรักษาพันธุ์สัตว์ป่าและอุทยานแห่งชาติ และหวังว่าในเวลาอีกไม่นาน ชาวอำเภอศรีสวัสดิ์จะมีสะพานข้ามอ่างเก็บน้ำเขื่อนศรีนครินทร์ และเชื่อมั่นในศักยภาพฝ่ายการเมืองของจังหวัดกาญจนบุรีว่าจะสามารถผลักดันการดำเนินการโครงการนี้จนสำเร็จ เพื่อประโยชน์ของประชาชนในพื้นที่และจังหวัดกาญจนบุรีต่อไป

พลเอก วัฒนา สรรพานิช ที่ปรึกษาคณะกรรมการ กล่าวว่า สมาชิกวุฒิสภาจะครบวาระการดำรงตำแหน่งในเดือนพฤษภาคม ๒๕๖๗ จากการทำงานที่ผ่านมา สมาชิกวุฒิสภาได้มีการประสานงานกับหน่วยงานในพื้นที่ ไม่ใช่แต่เฉพาะจังหวัดกาญจนบุรีเท่านั้น แม้ว่าสมาชิกวุฒิสภาชุดนี้ครบวาระไปแล้ว แต่ยังมีสมาชิกสภาผู้แทนราษฎรที่อยู่ในพื้นที่ สามารถที่จะลงมาติดตามว่าแต่ละจังหวัดได้ริเริ่มโครงการอะไรไปบ้างแล้ว หรือประชาชนในพื้นที่ต้องการเรื่องอะไรบ้าง และต่อไปจะมีสมาชิกวุฒิสภาชุดใหม่เข้ามาช่วยสนับสนุนการทำงานร่วมกับสมาชิกสภาผู้แทนราษฎรและหน่วยงานภาครัฐในพื้นที่อย่างเต็มที่

นายจรัสชัย มูลทองโสรย์ ประธานคณะอนุกรรมการด้านการประชาสัมพันธ์ กล่าวว่า ได้รับมอบหมายจากคณะกรรมการอำนวยการโครงการสมาชิกวุฒิสภาพบประชาชน ให้ดูแลเรื่องการประชาสัมพันธ์โครงการสมาชิกวุฒิสภาพบประชาชนทั่วประเทศ เพื่อสร้างการรับรู้ผ่านเครือข่ายต่าง ๆ และการลงพื้นที่พบประชาชนจังหวัดกาญจนบุรีในวันนี้ มีการถ่ายทอดสดผ่านทาง Facebook ของ สวท.กาญจนบุรี จึงขอฝากให้ช่วยกันติดตามด้วย สำหรับเรื่องการสร้างการรับรู้ของภาคประชาชนนั้น ขอให้รองผู้ว่าราชการจังหวัดได้ประสานกับกระทรวงมหาดไทยในการสร้างการรับรู้ผลการดำเนินงานของส่วนราชการต่าง ๆ หรือแม้กระทั่งการดำเนินงานของฝ่ายนิติบัญญัติ ผ่านไปยังหอกระจายข่าว หรือเสียงตามสายตามชุมชนต่าง ๆ เพื่อสร้างการรับรู้ในระดับพื้นที่ให้ได้มากขึ้น

นายปัญญา งานเลิศ กรรมการ กล่าวถึงเรื่องการสร้างการรับรู้สู่ชุมชนในระดับพื้นที่ว่า ตลอดช่วง ๔-๕ ปีที่ผ่านมา คณะกรรมาธิการการบริหารราชการแผ่นดิน วุฒิสภา มีการพิจารณาศึกษาและติดตามเรื่องศูนย์บริการแบบเบ็ดเสร็จ หรือที่รู้จักกันในชื่อ One Stop Service : OSS และแอปพลิเคชัน “ทางรัฐ” ซึ่งสำนักงานพัฒนารัฐบาลดิจิทัล (องค์การมหาชน) (สพร.) และสำนักงาน ก.พ.ร. จัดทำขึ้นและเผยแพร่ ออกมานานแล้ว แต่จากการที่คณะกรรมาธิการฯ ไปติดตามมาทั้งหมดกว่า ๕๐ จังหวัดทั่วประเทศ มีหลายจังหวัดที่รู้บ้างไม่รู้บ้างว่ามีแอปพลิเคชันนี้อยู่ ซึ่งแอปพลิเคชัน “ทางรัฐ” นี้มีประโยชน์มากมาย อำนวยความสะดวกในการทำธุรกรรมออนไลน์ภาครัฐ พร้อมตรวจสอบสิทธิ การจ่ายบิล การติดตามสถานะการขอใช้บริการภาครัฐ ซึ่งทำได้อย่างสะดวกในแอปพลิเคชันเดียว และเป็นช่องทางในการติดต่อสื่อสารกับหน่วยงานของรัฐ ไม่ว่าจะกรมการขนส่งทางบก กระทรวงสาธารณสุข กระทรวงมหาดไทย จะมีแอปพลิเคชัน ThaiD ของกรมการปกครอง แอปพลิเคชัน SmartLands ของกรมที่ดิน เป็นต้น จึงขอฝากให้จังหวัดช่วยกันประชาสัมพันธ์และขยายผลให้ประชาชนรับรู้ให้ได้มากที่สุด

จากนั้น เป็นการนำเสนอข้อมูลผลการดำเนินงานและข้อเสนอแนะในประเด็นที่เกี่ยวข้อง โดยสรุปสาระสำคัญได้ดังนี้

๑) ความคืบหน้าการก่อสร้างสะพานข้ามอ่างเก็บน้ำเขื่อนศรีนครินทร์

นายจตุติ ไคร์ครวญ ผู้อำนวยการแขวงทางหลวงชนบทกาญจนบุรี กรมทางหลวงชนบท นำเสนอความคืบหน้าการก่อสร้างสะพานข้ามอ่างเก็บน้ำเขื่อนศรีนครินทร์ว่า แขวงทางหลวงชนบทกาญจนบุรีได้รับคำสั่งจากอธิบดีกรมทางหลวงชนบท และรัฐมนตรีช่วยว่าการกระทรวงคมนาคม ให้รับโครงการนี้เพื่อจัดตั้งคำขอรับงบประมาณดำเนินโครงการ ซึ่งสะพานดังกล่าวเป็นความต้องการของประชาชนในพื้นที่ เพื่อแก้ไขปัญหาการจราจรในจังหวัดโดยการสร้างทางลัดทางเชื่อมระหว่างจังหวัด ซึ่งการสร้างสะพานและถนน

ต่อเชื่อมจะช่วยบรรเทาปริมาณจราจร ลดระยะเวลาในการเดินทางระหว่างอำเภอได้ เมื่อกรมทางหลวงชนบทรับนโยบายมาแล้ว ได้จัดทำขั้นตอนการดำเนินงานและตั้งงบประมาณ ดังนี้ ๑) จัดทำโครงการศึกษาความเหมาะสมของโครงการ และจัดทำรายงานการประเมินผลกระทบสิ่งแวดล้อม (EIA) สะพานข้ามเขื่อนศรีนครินทร์ ตำบลด่านแม่ฉลวย อำเภอศรีสวัสดิ์ จังหวัดกาญจนบุรี จะดำเนินการในงบประมาณ ๒๕๖๘ - ๒๕๖๙ งบประมาณ ๑๒ ล้านบาท ระยะเวลาดำเนินงาน



๒๔ เดือน เพื่อศึกษาความเหมาะสมของถนนและสะพาน ระยะทางประมาณ ๖ กิโลเมตร ๒) จัดทำโครงการออกแบบรายละเอียดโครงการก่อสร้างสะพาน จะดำเนินการปีงบประมาณ ๒๕๗๐ ระยะเวลาดำเนินงาน ๑๒ เดือน และในระหว่างนั้น กรมทางหลวงชนบทจะยื่นขออนุมัติการประเมินผลกระทบสิ่งแวดล้อม (EIA) สะพานข้ามเขื่อนศรีนครินทร์ ระยะเวลาดำเนินงาน ๒๔ เดือน คาดว่าจะแล้วเสร็จได้ช่วงปี ๒๕๗๒ และ ๓) ขั้นตอนการก่อสร้าง จะดำเนินการปีงบประมาณ ๒๕๗๒ จะใช้เวลาการก่อสร้างประมาณ ๓๐ เดือน คาดว่า จะดำเนินการแล้วเสร็จได้ในปี ๒๕๗๔ ประชาชนจะได้มีสะพานข้ามอ่างเก็บน้ำเขื่อนศรีนครินทร์และจะสถานที่ท่องเที่ยวแห่งใหม่ของจังหวัดกาญจนบุรีต่อไป

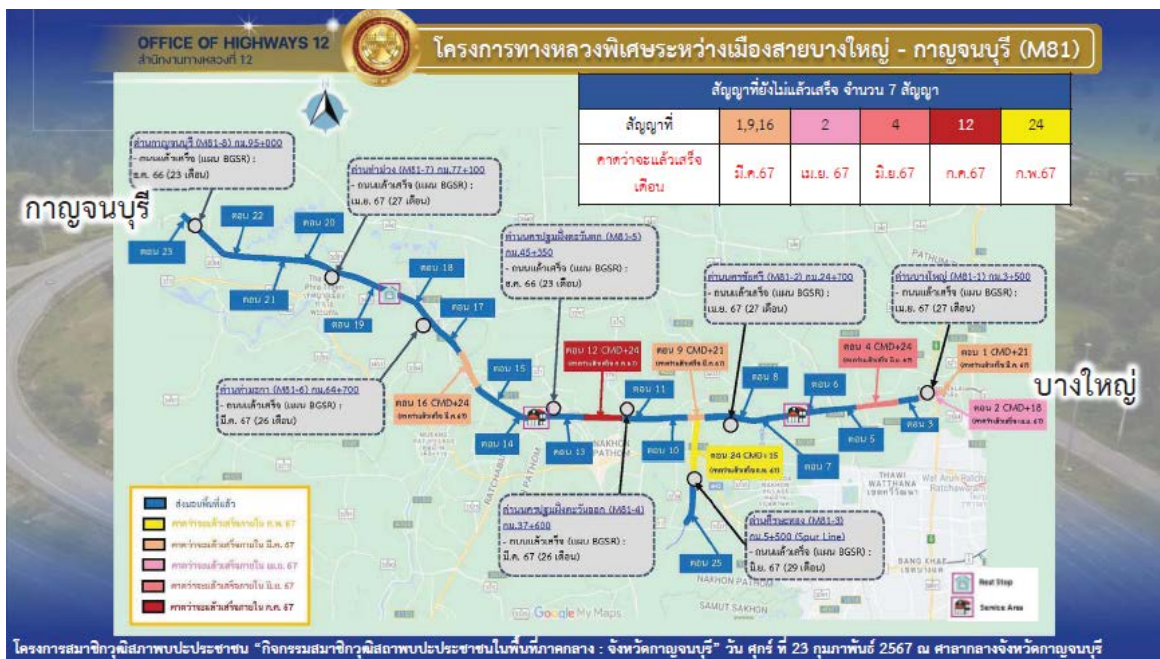
นายจเด็จ อินสว่าง ที่ปรึกษาคณะกรรมการ กล่าวว่า หากกรมทางหลวงชนบทสามารถจัดทำโครงการสร้างสะพานข้ามอ่างเก็บน้ำเขื่อนศรีนครินทร์สำเร็จ จะสร้างคุณูปการให้เกิดขึ้นไม่ใช่แต่เฉพาะจังหวัดกาญจนบุรีเท่านั้น แต่จะเกิดขึ้นกับประเทศชาติและประชาชนเป็นจำนวนมาก ขอให้กรมทางหลวงชนบทและจังหวัดกาญจนบุรีช่วยกันผลักดันโครงการนี้ให้เป็นเครื่องจักรที่จะช่วยขับเคลื่อนเศรษฐกิจของจังหวัดกาญจนบุรีต่อไปอีกโครงการหนึ่ง

นายศิริรัตน์ บำรุงเสนา นายอำเภอศรีสวัสดิ์ กล่าวว่า ได้ย้ายมาเป็นนายอำเภอศรีสวัสดิ์ได้ประมาณ ๒ เดือน เป็นความโชคดีที่ปีนี้อำเภอศรีสวัสดิ์สามารถขับเคลื่อนภารกิจหลายเรื่องได้อย่างรวดเร็ว สำหรับเรื่องสะพานข้ามอ่างเก็บน้ำเขื่อนศรีนครินทร์ เมื่อทราบว่า มีผู้แทนของกรมทางหลวงชนบทจะลงมาในพื้นที่ ทางอำเภอก็ได้จัดประชุมเพื่อรับฟังความคิดเห็นของประชาชนในพื้นที่ โดยมีสมาชิกสภาผู้แทนราษฎร ผู้นำท้องที่ท้องถิ่น ตลอดจนผู้ประกอบการแพข้ามฟากที่ดำเนินการอยู่ในปัจจุบัน มาแลกเปลี่ยนความคิดเห็นร่วมกัน จนเป็นมติเอกฉันท์ว่าคนในพื้นที่อำเภอศรีสวัสดิ์ยินดีที่จะขับเคลื่อนการสร้างสะพานข้ามฝั่งให้สำเร็จ และทราบว่าที่ผ่านมามีการผลักดันเรื่องนี้มาหลายยุคหลายสมัยแล้ว และยืนยันว่าทางพื้นที่ยินดีและพร้อมให้การสนับสนุนการดำเนินงานทุกด้าน และมีข้อเสนอแนะเพิ่มเติมเพียงเรื่องเดียว คือ ขอให้มีการออกแบบสะพานให้สวยงามมากกว่าเป็นสะพานปูนธรรมดา เพราะต้องการให้เป็นแลนด์มาร์คสำคัญในพื้นที่อำเภอศรีสวัสดิ์แห่งใหม่อีกจุดหนึ่ง

นายวิทยา ผิวผ่อง รองประธานกรรมการ คนที่หนึ่ง กล่าวว่า เชื่อมั่นว่าโครงการสร้างสะพานข้ามอ่างเก็บน้ำเขื่อนศรีนครินทร์จะสามารถดำเนินการตามแผนงานและขั้นตอนการก่อสร้างตามลำดับต่อไปได้ ส่วนเรื่องการออกแบบสะพาน ขอให้ผู้อำนวยการแขวงทางหลวงชนบทกาญจนบุรีนำไปพิจารณาด้วยว่า ถ้าสามารถออกแบบสะพานให้มีความสวยงามได้ สะพานแห่งนี้จะเป็นสัญลักษณ์ของจังหวัดกาญจนบุรีอีกแห่งหนึ่ง และช่วยดึงดูดนักท่องเที่ยวได้ และขอให้รองผู้ว่าราชการจังหวัดกาญจนบุรีช่วยประสานงานและติดตามเรื่องนี้ด้วย เพราะเป็นความต้องการของประชาชนในพื้นที่จริง ๆ

๒) โครงการทางหลวงพิเศษระหว่างเมืองหมายเลข ๘๑ บางใหญ่-กาญจนบุรี

นายจิรวัฒน์ ทรงผาสุข ผู้อำนวยการสำนักงานทางหลวงที่ ๑๒ สุพรรณบุรี กรมทางหลวง นำเสนอความคืบหน้าโครงการทางหลวงพิเศษระหว่างเมือง สายบางใหญ่ – กาญจนบุรี หรือมอเตอร์เวย์ M ๘๑ ซึ่งเป็นเส้นทางเชื่อมต่อโครงข่ายคมนาคมสู่ภาคตะวันตก โดยผ่านพื้นที่ ๔ จังหวัด ได้แก่ อำเภอบางใหญ่ จังหวัดนนทบุรี อำเภอนครชัยศรี และอำเภอเมืองนครปฐม จังหวัดนครปฐม อำเภอบ้านโป่ง จังหวัดราชบุรี อำเภอท่ามะกา และมาสิ้นสุดที่อำเภอท่าม่วง จังหวัดกาญจนบุรี ระยะทางทั้งสิ้น ๙๖.๔๑๐ กิโลเมตร ช่องจราจรจะแบ่งเป็น ๒ ช่วง ได้แก่ (๑) จาก กม. ๐+๔๐๐ ถึง กม. ๔๗+๕๐๐ เป็นช่วงจากอำเภอบางใหญ่มาจังหวัดนครปฐม จะเป็น ๖ ช่องจราจร และ (๒) จาก กม. ๔๗+๕๐๐ ถึง กม. ๙๖+๔๑๐ จากจังหวัดนครปฐมมาจังหวัดกาญจนบุรี จะเป็น ๔ ช่องจราจร โดยมีผิวทางชนิดแอสฟัลต์คอนกรีต มีทางแยกต่างระดับเป็นจุดเข้าออก ๘ แห่ง และมีด่านเก็บค่าผ่านทาง ๘ แห่ง มีที่พักริมทาง ๓ ตำแหน่ง ๖ แห่ง สัญญาก่อสร้าง ๒๗ สัญญา แบ่งเป็นสัญญาที่ ๑-๒๕ เป็นงานโยธาของกรมทางหลวง สัญญาที่ ๒๖ เป็นงานระบบ O&M การร่วมทุนระหว่างรัฐและเอกชน และสัญญาที่ ๒๗ งานที่พักริมทาง เป็นการร่วมทุนระหว่างรัฐและเอกชนเช่นเดียวกัน วงเงินงบประมาณการก่อสร้าง ๕๖,๑๗๘ ล้านบาท ซึ่งแบ่งเป็นค่าก่อสร้าง ๓๘,๗๒๖ ล้านบาท ค่าเวนคืน ๑๗,๔๕๒ ล้านบาท



ผลงานการก่อสร้าง ได้แก่ งานโยธา ปัจจุบันแล้วเสร็จไปแล้ว ๑๘ สัญญา จาก ๒๕ สัญญา ผลงานรวม ๙๗.๒๘% จากแผนงาน ๙๙.๒๔๖% ซึ่งต่ำกว่าแผน ๑.๙๕๙% ในส่วนของงานในพื้นที่จังหวัดกาญจนบุรีมีทั้งหมด ๖ สัญญา ซึ่งแล้วเสร็จทั้งหมดแล้ว จะเหลือโครงการที่อยู่ในพื้นที่จังหวัดนนทบุรี จังหวัดนครปฐม และจังหวัดราชบุรี รวมทั้งหมด ๗ สัญญา คาดว่าจะเสร็จภายในเดือนกรกฎาคม ๒๕๖๗ โครงการที่ยังไม่แล้วเสร็จ คือ (๑) สัญญาที่ ๑ กม. ๐+๐๐๐ ถึง กม. ๐+๔๐๐ เป็นช่วงต้นทางและปลายทางของ Ramp บนถนนกาญจนาภิเษก ผลงานสะสมอยู่ที่ ๙๘.๙๔๙% คาดว่าจะแล้วเสร็จภายในเดือนมีนาคม ๒๕๖๗ (๒) สัญญาที่ ๒ กม. ๐+๔๐๐ ถึง กม. ๔+๑๐๐ บริเวณยกระดับข้ามถนนกาญจนาภิเษก ผลงานสะสมที่ ๙๕.๒๖๓% คาดว่าจะแล้วเสร็จภายในเดือนเมษายน ๒๕๖๗ (๓) สัญญาที่ ๔ กม. ๙+๐๐๐ ถึง กม. ๑๓+๐๐๐ งานสะพานยกระดับและงานถนน ผลงานสะสมอยู่ที่ ๘๑.๐๑๒% สัญญานี้คาดว่าจะแล้วเสร็จภายในเดือนมิถุนายน ๒๕๖๗ (๔) สัญญาที่ ๙ กม. ๒๙+๐๐๐ ถึง กม. ๓๐+๐๐๐ งานทางแยกต่างระดับชุมทางนครชัยศรี ผลงานรวมอยู่ที่ ๙๓.๘๕๕% คาดว่าจะแล้วเสร็จภายในเดือนกรกฎาคม ๒๕๖๗ (๕) สัญญาที่ ๑๒ กม. ๓๘+๕๐๐ ถึง กม. ๔๔+๘๓๓ งานสะพานยกระดับและงานถนน ผลงานสะสมอยู่ที่ ๘๑.๔๒๑% สัญญานี้คาดว่าจะแล้วเสร็จภายในเดือนกรกฎาคม ๒๕๖๗ (๖) สัญญาที่ ๑๖ กม. ๕๕+๕๐๐ ถึง กม. ๖๐+๙๕๐ งานเชิงลาดคอสะพาน งานสะพาน งานป้ายจราจร และงานเก็บรายละเอียดต่าง ๆ ผลงานสะสมอยู่ที่ ๙๓.๖๕๒% คาดว่าจะแล้วเสร็จภายในเดือนมีนาคม ๒๕๖๗ และ (๗) สัญญาที่ ๒๔ กม. ๑+๑๑๙ ถึง กม. ๕+๐๐๐ สัญญานี้อยู่ระหว่างการเก็บรายละเอียดและความเรียบร้อย ผลงานสะสมอยู่ที่ ๙๖.๗๘๑% จะแล้วเสร็จภายในเดือนกุมภาพันธ์ ๒๕๖๗ สำหรับแผนการเปิดให้บริการ ซึ่งสถานะปัจจุบันของงานโยธา จะแล้วเสร็จภายในเดือนกรกฎาคม ๒๕๖๗ จากนั้นจะเป็นงานติดตั้งระบบ ๕ เดือน และเป็นงานทดสอบระบบอีก ๓ เดือน คาดว่าจะเปิดให้บริการได้ภายในเดือนเมษายน ๒๕๖๘ ทั้งนี้ ในช่วงปีใหม่ที่ผ่านมากรมทางหลวงได้ทดลองเปิดให้บริการครั้งแรก ตั้งแต่ตอน ๑๓ ตัดกับ ทล. ๓๒๑ ที่ กม. ๖+๒๐๐ อำเภอเมืองนครปฐม จนถึงตอน ๒๓ ตัดกับ ทล. ๓๒๔ ที่ กม. ๘+๔๐๐ อำเภอท่าม่วง จังหวัดกาญจนบุรี ระยะทางรวม ๕๑ กิโลเมตร ซึ่งเส้นทางผ่านไปได้ด้วยดี คาดว่าในช่วงเทศกาลสงกรานต์ปีนี้ กรมทางหลวงวางแผนจะเปิดให้ทดลองวิ่งต่อเนื่องตลอด ๒๔ ชั่วโมง ตั้งแต่ตอน ๑๓ ถึง ตอน ๒๓ และปลายปี ๒๕๖๗ จะเปิดทดสอบระบบให้ประชาชนทดลองใช้บริการตลอดเส้นทางจนกว่าจะเปิดให้บริการจริงในเดือนเมษายน ๒๕๖๘

นายวิทยา ผิวผ่อง รองประธานกรรมการ คนที่หนึ่ง กล่าวว่า โครงการทางหลวงพิเศษระหว่างเมือง สายบางใหญ่ – กาญจนบุรี เป็นข่าวดีอีกเรื่องหนึ่งของคนจังหวัดกาญจนบุรีและนักท่องเที่ยวที่สนใจที่จะมาเยี่ยมเยือนจังหวัดกาญจนบุรี คาดว่าจะเปิดให้บริการเต็มรูปแบบในช่วงเดือนเมษายน ๒๕๖๘ แต่ในช่วงสงกรานต์ปีนี้จะมีการเปิดให้ทดลองใช้บริการได้ในบางช่วงได้

นายจเด็จ อินสว่าง ที่ปรึกษาคณะกรรมการ กล่าวว่า ทางหลวงพิเศษระหว่างเมือง สายบางใหญ่ – กาญจนบุรี หรือมอเตอร์เวย์ M 81 เป็นเครื่องจักรอีกตัวหนึ่งที่จะขับเคลื่อนจังหวัดกาญจนบุรีให้มีความเจริญก้าวหน้าไปได้ในหลายทิศทาง ขอแสดงความยินดีกับชาวกาญจนบุรีและจังหวัดใกล้เคียงที่จะได้ใช้ประโยชน์จากมอเตอร์เวย์สายนี้ ทั้งนี้ มีข้อเสนอแนะว่า ริมถนนสองข้างทางตลอดเส้นทางมอเตอร์เวย์มีความสำคัญ ต้องทำให้สวยงาม เป็นระเบียบเรียบร้อย ไม่รกรุงรัง ขาดความสะอาด จึงขอให้หน่วยงานที่เกี่ยวข้อง ไม่ว่า

จะเป็นกรมทางหลวง จังหวัดกาญจนบุรี นครปฐม ราชบุรี หรือท้องถิ่นต่าง ๆ ต้องไปทำความเข้าใจกับประชาชน หรือออกข้อบัญญัติในการรักษาความสะอาดเรียบร้อย หรือจะมีการออกแบบสองข้างทางให้มีเอกลักษณ์ที่น่าสนใจ สามารถดึงดูดนักท่องเที่ยวได้จะเป็นสิ่งที่ดีมาก

นายวิทยา ผิวผ่อง รองประธานกรรมการ คนที่หนึ่ง กล่าวว่า เห็นด้วยว่าเรื่องสองข้างทางของถนนควรมีความสวยงาม เช่น ถนนในประเทศจีน ไม่ว่าจะเป็นถนนในเมืองหรือถนนระหว่างเมือง จะมีการปลูกต้นไม้ มีการดูแลรักษาสิ่งแวดล้อมสองข้างอย่างสวยงาม ทราบมาว่ามีการใช้นโยบายการจ้างงานให้กับคนในพื้นที่เป็นรายเดือนหรือรายวันให้มาดูแลต้นไม้เหล่านี้ เริ่มตั้งแต่การปลูก การตัดแต่ง การรดน้ำพรวนดิน โดยกำหนดผู้รับผิดชอบดูแลเป็นระยะทาง เช่น ๕๐๐ เมตร ๘๐๐ เมตร เป็นต้น จึงขอเสนอเป็นแนวทางว่าสามารถส่งมอบเรื่องการดูแลสิ่งแวดล้อมสองข้างทางให้กับองค์กรปกครองส่วนท้องถิ่นที่อยู่ในพื้นที่เป็นผู้ดูแลได้หรือไม่ หรือทางหลวงพิเศษหรือกรมทางหลวงจะดำเนินการเอง ควรมีแนวทางในการสิ่งแวดล้อมสองข้างทางเหมาะสมมากกว่าปัจจุบันที่มีการจ้างเหมาซึ่งไม่ได้ดูแลอย่างต่อเนื่อง

๓. ความคืบหน้าการเปลี่ยน ส.ป.ก. ๔-๐๑ เป็นโฉนดเพื่อการเกษตร ในพื้นที่จังหวัดกาญจนบุรี

นายวินัย เมฆดำ ปฏิรูปที่ดินจังหวัดกาญจนบุรี นำเสนอความคืบหน้าการเปลี่ยน ส.ป.ก. ๔-๐๑ เป็นโฉนดเพื่อการเกษตร สรุปได้ดังนี้ สำนักงานปฏิรูปที่ดินจังหวัดกาญจนบุรี จัดตั้งขึ้นเมื่อปี พ.ศ. ๒๕๒๐ มีการประกาศเขตไปแล้วทั้งหมด ๑๒ อำเภอ มีพื้นที่ดำเนินการทั้งหมดของกาญจนบุรี ๑,๒๘๒,๔๑๔ ไร่ พื้นที่ที่กั้นออกและไม่ได้ดำเนินการปฏิรูปที่ดินจะมีอยู่ประมาณ ๔๙๓,๕๘๔ ไร่ ส่วนพื้นที่ที่นำมาดำเนินการปฏิรูปที่ดินทั้งหมดของจังหวัดกาญจนบุรีจะอยู่ที่ ๗๘๘,๘๒๒ ไร่เศษ ดำเนินการแล้ว ๗๓๗,๐๐๐ กว่าไร่เศษ เกษตรกรที่ได้รับการจัดที่ดินไปแล้ว ๔๑,๒๑๖ ราย จำนวน ๕๑,๙๑๐ แปลง ขณะนี้มีที่ดินที่อยู่ระหว่างการดำเนินการประมาณ ๕๑,๐๐๐ กว่าแปลง

ในปี พ.ศ. ๒๕๖๗-๒๕๗๑ ส.ป.ก. มีนโยบายดำเนินการปรับปรุงหนังสืออนุญาตให้เข้าทำประโยชน์ในเขตปฏิรูปที่ดิน (ส.ป.ก.๔-๐๑) เป็นโฉนดเพื่อการเกษตร ในพื้นที่ ๖๗ จังหวัด เป้าหมาย ๕๐๑,๕๘๑ แปลง โดยสำนักงานการปฏิรูปที่ดินจังหวัดกาญจนบุรี ได้รับมอบนโยบายการดำเนินงาน เป็นจำนวน ๓๓,๑๕๖ แปลง ดังนี้

- ปี ๒๕๖๗ จำนวน ๖,๗๑๘ แปลง พื้นที่เป้าหมายหลัก อำเภอเลาขวัญ
 - ปี ๒๕๖๘ จำนวน ๖,๓๗๐ แปลง พื้นที่เป้าหมายหลัก อำเภอเลาขวัญ อำเภอบ่อพลอย
 - ปี ๒๕๖๙ จำนวน ๗,๒๓๒ แปลง พื้นที่เป้าหมายหลัก อำเภอด่านมะขามเตี้ย อำเภอทองผาภูมิ
 - ปี ๒๕๗๐ จำนวน ๖,๕๔๒ แปลง พื้นที่เป้าหมายหลัก อำเภอพนมทวน อำเภอศรีสวัสดิ์ อำเภอสังขละบุรี อำเภอหนองปรือ
 - ปี ๒๕๗๑ จำนวน ๖,๒๙๔ แปลง พื้นที่เป้าหมายหลัก อำเภอไทรโยค อำเภอเมืองกาญจนบุรี
- สำหรับขั้นตอนการดำเนินการเพื่อปรับปรุงหนังสืออนุญาตเพื่อเปลี่ยนเป็นโฉนดเพื่อการเกษตร มีทั้งสิ้น ๖ ขั้นตอน ประกอบด้วย (๑) การรับคำขอเกษตรกรที่ยื่นความประสงค์ขอปรับปรุงหนังสือ ส.ป.ก.๔-๐๑ เป็นโฉนดเพื่อการเกษตร (๒) ตรวจสอบคุณสมบัติการได้รับอนุญาต (๕ ปี นับต่อเนื่องจากการได้รับอนุญาตฯ ในครั้งแรก) (๓) ตรวจสอบรูปแปลง แผนที่ ตำแหน่งที่ตั้งที่ดิน และเนื้อที่ (๔) ประกาศผลการ

พิจารณาให้เกษตรกรได้รับโฉนดเพื่อการเกษตร (ผู้มีส่วนได้ส่วนเสียยื่นคัดค้านได้ภายใน ๑๕ วัน) (๕) จัดทำโฉนดเพื่อการเกษตร และ (๖) มอบโฉนดเพื่อการเกษตรให้เกษตรกร

ในส่วนของการรับคำขอแจ้งความประสงค์ เกษตรกรสามารถแจ้งความประสงค์ได้ ๒ ทาง คือ การมาติดต่อด้วยตนเอง โดยยื่นผ่านโมบายยูนิทหรือยื่นที่สำนักงานการปฏิรูปที่ดินเพื่อเกษตรกรรม ซึ่งมีผู้มายื่นประมาณ ๑,๕๘๔ แปลง และยื่นรับทางออนไลน์ จำนวน ๓๒๔ แปลง มีการตรวจสอบคุณสมบัติการได้รับอนุญาตให้ใช้ที่ดินไปแล้วทั้งสิ้น จำนวน ๗๙๕ แปลง อยู่ระหว่างการตรวจสอบจำนวน ๑,๑๑๓ แปลง ประกาศผลการพิจารณาครบกำหนดร้องคัดค้าน ๑๕ วัน มีการดำเนินการไปแล้ว ๖๕๕ แปลง ซึ่งเริ่มดำเนินการที่อำเภอบางไทร จังหวัดพระนครศรีอยุธยา โดยมีรัฐมนตรีว่าการกระทรวงเกษตรและสหกรณ์เป็นผู้มอบเอกสารสิทธิ ในส่วนของเรื่องที่อยู่ระหว่างการดำเนินการร้องคัดค้านมีจำนวน ๑๔๐ แปลง ดังนั้น ผลการจัดทำโฉนดเพื่อการเกษตรดำเนินการแล้วเสร็จ จำนวน ๔๖๗ แปลง และอยู่ระหว่างรอแบบพิมพ์จากส่วนกลางอีก จำนวน ๑๘๘ แปลง

นายเกียรติยศ ทรงสง่า ผู้อำนวยการสำนักจัดการปฏิรูปที่ดิน กล่าวว่า สำนักงานการปฏิรูปที่ดิน จัดตั้งขึ้นเมื่อปี พ.ศ. ๒๕๑๘ มีเกษตรกรอยู่ประมาณ ๓ ล้านคนที่รับสิทธิ ส.ป.ก. มีที่ดินประมาณ ๔๐ ล้านไร่ โดยได้รับมาจากกรมป่าไม้ เกษตรกรที่รับสิทธิ์ ส.ป.ก. ตั้งแต่ปี พ.ศ. ๒๕๑๘ ปัจจุบันส่วนใหญ่จะมีอายุมากกว่า ๖๐ ปี โดยมีจำนวนถึงเกือบ ๒ ล้านคน ปัญหาของ ส.ป.ก. ในช่วง ๓-๕ ปีที่ผ่านมา คือ มีผู้เสียชีวิตและอยู่ในแปลง ไม่ได้ถ่ายทอดให้ทายาท เนื่องจากไม่มีทายาทหรือทายาทไม่มีคุณสมบัติเป็นเกษตรกรจากการสำรวจล่าสุดมีผู้ถือครอง ส.ป.ก. ประมาณ ๒๗๐,๐๐๐ ราย ที่เสียชีวิตแล้ว และไม่มีทายาทรับสืบทอด เนื่องจากมีการจำกัดการรับสืบทอดที่ดิน ส.ป.ก. ให้แก่ทายาทเท่านั้น ซึ่งในวงทายาทมีเพียงแค่คู่สมรส พี่น้อง บิดามารดา บุตร และหลาน ในช่วงปลายปี พ.ศ. ๒๕๖๔ มีการขยายทายาทเพิ่ม โดยมีการขยายเครือญาติเพิ่ม สามารถจะโอนให้ได้ทั้ง ๒ ฝ่าย คือทั้งฝั่งสามีและภรรยา แต่แม้ว่าจะแบ่งทายาทออกเป็น ๒ ฝ่ายแล้ว ก็ยังไม่เพียงพอกับข้อเท็จจริงที่เกิดขึ้นในพื้นที่ ยังมีคนที่เสียชีวิตและไม่มีช่องทางส่งที่ดินคืนให้ ส.ป.ก. ซึ่งกฎหมายได้กำหนดไว้ว่าหากถือครองที่ดิน ส.ป.ก. อยู่ และไม่ได้ใช้งาน สามารถดำเนินการได้ ๒ ประการ คือ (๑) ส่งคืนให้ ส.ป.ก. แต่กรณีนี้ ส.ป.ก. ไม่มีค่าชดเชยให้ จึงไม่มีผู้ใดนำส่งคืน และยังเกิดปรากฏการณ์เปลี่ยนมือกันเป็นจำนวนมาก และ (๒) ส่งคืนให้สถาบันเกษตรกร ซึ่งในทางปฏิบัติก็ไม่เกิดขึ้น ด้วยเหตุนี้ในรัฐบาลชุดปัจจุบัน รัฐมนตรีว่าการกระทรวงเกษตรและสหกรณ์ จึงมีแนวคิดจะปรับเปลี่ยนแนวทางการดำเนินงานในส่วนนี้ ซึ่งสอดคล้องกับความต้องการของหน่วยงาน จึงได้ดำเนินการตามมาตรา ๔ ของพระราชบัญญัติการปฏิรูปที่ดินเพื่อเกษตรกรรม พ.ศ. ๒๕๑๘ ซึ่งกำหนดไว้ว่าให้ ส.ป.ก. มีหน้าที่ปรับปรุงสิทธิการถือครองของเกษตรกร ในที่สุดจึงออกมาเป็นโฉนดเพื่อการเกษตร โดยยกระดับผู้ถือครอง ส.ป.ก. ๔-๐๑ ให้ไปเป็นโฉนดเพื่อการเกษตร โดยมีเงื่อนไขว่าผู้ที่ได้รับโฉนดดังกล่าว จะต้องมิเป็น ส.ป.ก. ๔-๐๑ มาแล้วอย่างน้อย ๕ ปี เมื่อเปลี่ยนไปเป็นโฉนดเพื่อการเกษตร สิทธิอย่างเดียวที่เพิ่มขึ้นคือ ต้องถือครองครบ ๒ ปี หลังจากนั้น หากต้องการเปลี่ยนมือให้กับเกษตรกรรายอื่นสามารถเปลี่ยนได้ โดยยังคงหลักการของ ส.ป.ก. ตามเดิม คือ ที่ดินต้องทำเพื่อเกษตรกรรม และที่ดินนั้นต้องอยู่กับเกษตรกร ในกรณีที่สงสัยว่า ส.ป.ก. จัดสรรให้นายทุนหรือไม่ ขอตอบว่าผู้ที่จะมารับต้องมีที่ดินไม่เกิน ๕๐ ไร่ โดยจะผ่านการตรวจสอบจากทุก

หน่วยงานและทุกระบบที่เกี่ยวข้อง ด้วยเหตุนี้ หากเกษตรกรที่มีที่ดิน ส.ป.ก. ไม่ประสงค์จะทำการเกษตรแล้วก็สามารถส่งต่อให้กับเกษตรกรที่ต้องการที่ดินไปทำการเกษตรต่อได้ ปัจจุบันสิ่งที่ ส.ป.ก. ต้องการส่งเสริมให้มากขึ้น คือ (๑) ให้เกษตรกรได้มีโอกาสเข้าถึงแหล่งเงินทุนเพิ่มขึ้น เนื่องจากว่า ส.ป.ก. มีการทำ MOU กับทาง ธ.ก.ส. เกษตรกรจึงทำการกู้เงินกับ ธ.ก.ส. ได้ที่เดียวเท่านั้น และ ส.ป.ก. ได้มีการเจรจาต่อรองให้มีการเพิ่มวงเงินกู้ให้แก่เกษตรกรมากขึ้น ขณะนี้อยู่ระหว่างการพิจารณาในเรื่องสัญญา MOU กันอยู่ (๒) ทำให้ที่ดิน ส.ป.ก. เป็นหลักทรัพย์ค้ำประกันให้กับผู้ต้องหาได้ในบางกรณี อาทิ การบุกรุกป่า ซึ่งก็ได้มีการเจรจากับทางสำนักงานตำรวจแห่งชาติแล้ว และคาดว่าจะมีข่าวดีเร็ว ๆ นี้ (๓) การพัฒนาถนนและแหล่งน้ำ และ (๔) การเพิ่มมูลค่าที่ดินและสินทรัพย์ในเขตปฏิรูปที่ดิน

นายวิทยา ผิวผ่อง รองประธานกรรมการ คนที่หนึ่ง สอบถามถึงความก้าวหน้าในประเด็นที่คณะกรรมการฯ ได้รับหนังสือแสดงความเห็นจากนายสถาพร บุญสมจิตต์ ผู้ใหญ่บ้านพระเจดีย์สามองค์ และคณะ เพื่อขอให้ช่วยแก้ไขปัญหาความเดือดร้อนจากการไม่มีที่อยู่อาศัยและที่ดินทำกินของประชาชนในหมู่บ้านพระเจดีย์สามองค์ หมู่ที่ ๙ ตำบลหนองลู อำเภอสังขละบุรี จังหวัดกาญจนบุรี โดยประชาชนในพื้นที่ดังกล่าวประสงค์ที่จะขอให้หน่วยงานรัฐที่เกี่ยวข้องดำเนินการเพื่อให้ได้มาซึ่งเอกสารสิทธิในที่ดิน เพื่อจะทำให้ประชาชนในพื้นที่มีสิทธิขั้นพื้นฐานเช่นเดียวกับประชาชนทั่วไป

นายสุรชิต บัวทอง เจ้าพนักงานป่าไม้อาวุโส สำนักงานทรัพยากรธรรมชาติและสิ่งแวดล้อมจังหวัดกาญจนบุรี ชี้แจงว่า สำนักงานทรัพยากรธรรมชาติและสิ่งแวดล้อมจังหวัดกาญจนบุรี ยังไม่ได้รับเรื่องร้องเรียนดังกล่าว แต่ในพื้นที่หมู่บ้านพระเจดีย์สามองค์ หมู่ที่ ๙ ตำบลหนองลู บริเวณนั้นจะอยู่ในเขตพื้นที่ป่าสงวนแห่งชาติ ซึ่งไม่ได้อยู่ในพื้นที่เป้าหมายของการจัดที่ดินทำกินของคณะกรรมการนโยบายที่ดินแห่งชาติ

นายวุฒิพงษ์ สุภักควนิช รองผู้ว่าราชการจังหวัดกาญจนบุรี กล่าวว่า ขอรับเรื่องพื้นที่หมู่ที่ ๙ ตำบลหนองลูไปติดตามสอบถามกับทางกองทัพบกอีกครึ่งหนึ่ง ในประเด็นปัญหาการทับซ้อนของพื้นที่ว่าเป็นพื้นที่ที่มีการขอคืนพื้นที่หรือไม่

นายจเด็จ อินสว่าง ที่ปรึกษาคณะกรรมการ กล่าวว่า ปัญหาการเรียกร้องสิทธิในพื้นที่ที่มีการทับซ้อนกันระหว่างพื้นที่ของทางราชการกับประชาชนที่ใช้เป็นที่อยู่อาศัยและที่ทำกิน ซึ่งเป็นปัญหายาวนาน ประเด็นเหล่านี้สามารถแก้ได้ด้วยการใช้ระบบการเมือง แต่ต้องตั้งอยู่บนพื้นฐานของนิติธรรมและความชัดเจนของมติและวิธีการที่คณะกรรมการพิสูจน์สิทธิในที่ดินของรัฐจังหวัด (คพร. จังหวัด) จะนำเสนอขึ้นไป

สำหรับประเด็นความคิดเห็นของผู้แทนภาคประชาชนที่เข้าร่วมกิจกรรมได้นำเสนอในครั้งนี้ มีรายละเอียดปรากฏตามเอกสาร “ตารางสรุปข้อมูลการแสดงความเห็นโดยคณะกรรมการโครงการสมาชิกวุฒิสภาพบประชาชนในพื้นที่จังหวัดภาคกลาง จังหวัดกาญจนบุรี” (ตามแนบ)

จากนั้น เวลา ๑๔.๓๐ นาฬิกา ณ สำนักประชาสัมพันธ์เขต ๘ กาญจนบุรี จังหวัดกาญจนบุรี คณะกรรมการโครงการสมาชิกวุฒิสภาพบประชาชนในพื้นที่จังหวัดภาคกลาง นำโดย นายวิทยา ผิวผ่อง รองประธานกรรมการ คนที่หนึ่ง พร้อมด้วย นายจเด็จ อินสว่าง พลเอก วัฒนา สรรพานิช นายปัญญา งานเลิศ นางเบญจรัตน์ จรรย์ธาราสีทธิ สมาชิกวุฒิสภา และนายจรัสชัย มูลทองโร่ย ประธานคณะอนุกรรมการด้าน

ประชาสัมพันธ์ โครงการสมาชิกวุฒิสภาพบประชาชน ร่วมประชุมแลกเปลี่ยนข้อมูล ข้อคิดเห็น และข้อเสนอแนะ ร่วมกับผู้อำนวยการสำนักประชาสัมพันธ์ เขต ๘ ผู้อำนวยการสถานีวิทยุกระจายเสียงแห่งประเทศไทยในพื้นที่เขต ๘ จำนวน ๗ สถานี ทั้งนี้ ได้มีการประชุมออนไลน์ผ่านสื่ออิเล็กทรอนิกส์ (Zoom Meeting) ร่วมกับหัวหน้าประชาสัมพันธ์จังหวัดที่อยู่ในพื้นที่เขตภาคกลาง จำนวน ๑๗ จังหวัด โดยมี นางจรรยา อัมหิรัญ ผู้อำนวยการสำนักประชาสัมพันธ์เขต ๘ ให้การต้อนรับ

โอกาสนี้ คณะสมาชิกวุฒิสภา ได้กล่าวขอบคุณสำนักประชาสัมพันธ์ เขต ๘ ผู้อำนวยการสถานีวิทยุกระจายเสียงแห่งประเทศไทย (สวท.) และประชาสัมพันธ์จังหวัดในพื้นที่เขต ๘ ที่ได้ให้ความร่วมมือในการประชาสัมพันธ์กิจกรรมต่าง ๆ ให้ประชาชนได้รับทราบเกี่ยวกับการดำเนินงานของสมาชิกวุฒิสภา พร้อมทั้งรายงานผลความสำเร็จและความคืบหน้าการดำเนินงานของคณะกรรมการโครงการสมาชิกวุฒิสภาพบประชาชนในพื้นที่จังหวัดภาคกลาง ในรอบปีที่ผ่านมาให้ได้รับทราบเพื่อเป็นข้อมูลในการประชาสัมพันธ์ให้ประชาชนได้รับรู้เพิ่มมากขึ้น

๘. วิธีการประเมินผล

<input type="checkbox"/>	สังเกต	<input checked="" type="checkbox"/>	สอบถาม	<input type="checkbox"/>	ใช้เครื่องมือสื่อสาร
<input type="checkbox"/>	สัมภาษณ์	<input type="checkbox"/>	อื่น ๆ		

การประเมินผลกิจกรรมในครั้งนี้ใช้แบบสำรวจความคิดเห็นเป็นเครื่องมือในการเก็บรวบรวมข้อมูล โดยได้รับแบบสำรวจฯ กลับคืน จำนวน ๕๐ ชุด และใช้วิธีการวิเคราะห์ข้อมูลโดยสถิติเชิงพรรณนา

ส่วนที่ ๑ ข้อมูลทั่วไปของผู้ตอบแบบสำรวจ

๑. เพศ

เพศ	ร้อยละ (%)
ชาย	๗๘
หญิง	๒๒
รวม	๑๐๐

๒. อายุ

อายุ	ร้อยละ (%)
น้อยกว่า ๒๐ ปี	-
๒๑ - ๓๐ ปี	๑๓.๐
๓๑ - ๔๐ ปี	๑๐.๙
๔๑ - ๕๐ ปี	๓๙.๑
๕๑ - ๖๐ ปี	๓๔.๐
มากกว่า ๖๐ ปี	๓.๐

๓. ระดับการศึกษา

ระดับการศึกษา	ร้อยละ (%)
ไม่ได้เรียน	-
ประถมศึกษา	-
มัธยมศึกษา	๑๓.๐
อนุปริญญาหรือเทียบเท่า	๖.๕
ปริญญาตรี	๔๕.๗
สูงกว่าปริญญาตรี	๓๔.๘

๔. อาชีพหลัก

อาชีพ	ร้อยละ (%)
เกษตรกร	๖.๕
รับจ้าง	๕.๕
ค้าขาย	๖๖.๖
ข้าราชการ/รัฐวิสาหกิจ	๑๗.๔
อื่น ๆ	๔.๐

๕. ที่ผ่านมา ท่านรับรู้ รับทราบ หน้าที่และอำนาจของสมาชิกวุฒิสภาจากช่องทางใด

อาชีพ	ร้อยละ (%)
วิทยุ/โทรทัศน์	๒๐.๐
สื่อสิ่งพิมพ์ประเภทต่าง ๆ เช่น -หนังสือพิมพ์/แผ่นพับ/วารสาร	๑๕.๐
บุคลากรของภาครัฐ/อบต./ผู้ใหญ่บ้าน/กำนันฯ	๓๐.๐
อินเทอร์เน็ตและสื่อสังคมออนไลน์	๒๐.๐
อื่น ๆ	๕.๐

ส่วนที่ ๒ ความคิดเห็นต่อโครงการ สว. พบประชาชน

ผู้ตอบแบบสอบถาม ร้อยละ ๘๘.๖ มีความคิดเห็นเกี่ยวกับโครงการวุฒิสภาพบประชาชนโดยรวมอยู่ในระดับมากที่สุด เมื่อพิจารณาเป็นรายประเด็นแล้ว พบว่า ผู้ตอบแบบสอบถามมีความรู้ความเข้าใจอยู่ในระดับมากที่สุด มีจำนวน ๖ ประเด็น ได้แก่

๑. ร้อยละ ๘๘.๖ รับทราบบทบาทหน้าที่และอำนาจของวุฒิสภา
๒. ร้อยละ ๘๗.๘ รับทราบบทบาทและภารกิจของวุฒิสภาที่เกี่ยวกับการปฏิรูปประเทศและยุทธศาสตร์ชาติ
๓. ร้อยละ ๘๖.๖ มีความรู้ความเข้าใจเกี่ยวกับการปกครองในระบอบประชาธิปไตยอันมีพระมหากษัตริย์ทรงเป็นประมุข

๔. ร้อยละ ๙๔.๐ ได้รับความรู้จากการลงพื้นที่ของสมาชิกวุฒิสภา และสามารถนำไปประยุกต์ใช้ในการแก้ไขปัญหาในการดำเนินชีวิต

๕. ร้อยละ ๙๑.๔ ได้รู้จักสมาชิกวุฒิสภาอย่างใกล้ชิด

๖. ร้อยละ ๘๘.๖ มีความพึงพอใจในโครงการสมาชิกวุฒิสภาพบประชาชน

ข้อเสนอแนะ

๑. การแก้ไขกฎหมายที่ดินของรัฐต่าง ๆ ควรใช้เพียงมติ ครม. เพื่อความรวดเร็วในการดำเนินงาน
๒. ควรปรับแก้ไขกฎหมายยาเสพติด ให้มีการควบคุมกัญชา ใบกระท่อม ซึ่งเป็นยาปลอมประสาท ผู้ที่ซื้อมาไม่สามารถควบคุมตนเองได้ ทำให้เกิดปัญหาสังคม และยาเสพติดส่งผลให้เกิดปัญหาอาชญากรรมเพิ่มขึ้นเป็นจำนวนมาก
๓. ยกเลิกกฎหมายเก่าแก่ที่ออกมาทับซ้อนกับกฎหมายปัจจุบัน
๔. การบังคับใช้กฎหมายของ จนท. การสร้างจิตสำนึกของการปฏิบัติตามกฎหมาย
๕. การออกโฉนดเพื่อการเกษตร มีผลเสียเมื่อมีการเปลี่ยนมือที่ดิน ส.ป.ก. แล้ว นอมนีของนายทุนมีมาก อนาคตเกษตรกรไทยจะไม่มีที่ดินทำกิน

๙. ผลการดำเนินงาน

๙.๑ เสิ้งปริมาณ

- จำนวนเป้าหมายที่ตั้งไว้ ๗๐ คน

- จำนวนผู้เข้าร่วม ๘๕ คน

แบ่งออกเป็น



ประชาชนทั่วไป



เด็ก-เยาวชน



ผู้บริหารโรงเรียน



ผู้แทนหน่วยงานภาครัฐ



ผู้แทนหน่วยงานภาคเอกชน



อื่น ๆ

กลุ่มเป้าหมายเข้าร่วมโครงการ จำนวน ๘๕ คน ประกอบด้วย

๑. หน่วยงานภาครัฐในระดับจังหวัด ได้แก่ รองผู้ว่าราชการจังหวัดกาญจนบุรี สำนักงานจังหวัดกาญจนบุรี แขวงทางหลวงชนบทกาญจนบุรี สำนักงานทางหลวงที่ ๑๒ สุพรรณบุรี ปฏิรูปที่ดินจังหวัดกาญจนบุรี สำนักจัดการปฏิรูปที่ดิน สำนักงานทรัพยากรธรรมชาติและสิ่งแวดล้อมจังหวัดกาญจนบุรี นายอำเภอศรีสวัสดิ์

๒. ผู้แทนชุมชน อาทิ นายกองค์การบริหารส่วนจังหวัดกาญจนบุรี นายกองค์การบริหารส่วนตำบล นายกเทศมนตรีเทศบาลตำบล กำนัน ผู้ใหญ่บ้าน

๓. สื่อมวลชนและประชาสัมพันธ์ข่าว ได้แก่ สำนักงานประชาสัมพันธ์จังหวัดกาญจนบุรี สถานีวิทยุกระจายเสียงแห่งประเทศไทยจังหวัดกาญจนบุรี

๙.๒ เสิ้งคุณภาพ

ผลลัพธ์/ความพึงพอใจ พบว่า ผู้เข้าร่วมกิจกรรมมีความพึงพอใจต่อการจัดกิจกรรมในครั้งนี้ และได้รับทราบวัตถุประสงค์ของการจัดโครงการสมาชิกวุฒิสภาพบประชาชน หน้าที่และอำนาจของวุฒิสภา พร้อมทั้งได้รับทราบรายละเอียดโครงการต่าง ๆ ที่ได้มีการดำเนินงานของจังหวัดกาญจนบุรี และได้ร่วมแสดงความคิดเห็นตลอดจนข้อเสนอแนะต่าง ๆ

๙.๓ เชิงเวลา

เหมาะสม

ไม่เหมาะสม

อื่น ๆ

๙.๔ งบประมาณดำเนินการ

เพียงพอ/เหมาะสม



ไม่เพียงพอ

ฝ่ายเลขานุการคณะกรรมการโครงการสมาชิกวุฒิสภา
พบประชาชนในพื้นที่จังหวัดภาคกลาง

ประมวลภาพ
โครงการสมาชิกวุฒิสภาพประชาชนในพื้นที่จังหวัดภาคกลาง
วันศุกร์ที่ ๒๓ กุมภาพันธ์ ๒๕๖๗
ณ ศาลากลางจังหวัดกาญจนบุรี อำเภอเมืองกาญจนบุรี จังหวัดกาญจนบุรี

เวลา ๐๙.๓๐ นาฬิกา ณ ศาลากลางจังหวัดกาญจนบุรี





เวลา ๑๔.๓๐ นาฬิกา ณ สำนักประชาสัมพันธ์เขต ๘ กาญจนบุรี จังหวัดกาญจนบุรี





ตารางสรุปข้อมูลการแสดงความคิดเห็นของประชาชน
โดยคณะกรรมการโครงการสมาชิกรัฐสภาพบประชาชนในพื้นที่จังหวัดภาคกลาง : จังหวัดกาญจนบุรี
เมื่อวันศุกร์ที่ ๒๓ กุมภาพันธ์ ๒๕๖๗ ณ ศาลากลางจังหวัดกาญจนบุรี

ลำดับ ที่	ประเด็นความคิดเห็น (ระบุ ชื่อ ที่อยู่ และเบอร์ติดต่อ ถ้ามี)	การชี้แจง/ข้อเสนอแนะโดยสมาชิกรัฐสภา และส่วนราชการที่เกี่ยวข้อง	มติที่ประชุมคณะกรรมการ (ครั้งที่ ๓/๒๕๖๗)
๑	<p style="text-align: center;">นายสหพันธ์ รุ่งโรจนพาณิชย์ รองประธานและเลขาธิการหอการค้าจังหวัดกาญจนบุรี (แสดงความคิดเห็นด้วยวาจา)</p> <p>แสดงความคิดเห็นว่า ในฐานะที่เป็นฝ่ายเศรษฐกิจและเล็งเห็นว่า เศรษฐกิจของจังหวัดกาญจนบุรีกำลังเติบโตและเมืองกำลังจะเปลี่ยนแปลง ปัจจุบันจังหวัดกาญจนบุรีมีการขยายเมืองหรือความเจริญของเมือง อยู่ในฝั่งตะวันออกของแม่น้ำ ส่วนฝั่งตะวันตกเป็นพื้นที่ที่เป็นป่าไม้ มีการพัฒนาแตกต่างจากฝั่งตะวันออก จึงเห็นว่าฝั่งตะวันตกของเมือง ควรได้รับการพัฒนาทุกมิติเช่นเดียวกับฝั่งตะวันออกของเมือง กาญจนบุรี ที่ผ่านมา ได้ร่วมลงพื้นที่กับกรมโยธาธิการและผังเมือง เพื่อวางผังเมืองใหม่ ทำให้ทราบว่าพื้นที่ ส.ป.ก. ฝั่งตะวันตกของเมือง (ฝั่งแม่น้ำแควและแม่น้ำแม่กลองฝั่งตะวันตก) มีพื้นที่ทั้งหมด ๒๘๗.๐๕ ตารางกิโลเมตร หรือ ๑๗๙,๔๐๖.๒๕ ไร่ โดยเฉพาะพื้นที่ฝั่งท่ามะขาม เฉพาะที่ท่ามะขาม มีพื้นที่ทั้งหมด ๑๕ ตารางกิโลเมตร หรือ ๙,๓๗๕ ไร่ ถือว่าเป็นพื้นที่ที่ค่อนข้างมาก ทางหอการค้าและภาคเอกชน จึงเห็นว่า ที่ดิน ส.ป.ก. ๔-๐๑ ควรจะทำธุรกิจด้านอื่นควบคู่ไปด้วยได้ ภายใต้ข้อจำกัดที่มีอยู่ จะเป็นไปได้หรือไม่ที่จะวางผังเมืองฝั่งตะวันตก เพื่อสร้างธุรกรรมการค้าให้เมืองกาญจนบุรีใหญ่กว่านี้ เพราะทุกวันนี้</p>	<p>นายเกียรติยศ ทรงสง่า ผู้อำนวยการสำนักจัดการปฏิรูปที่ดิน ชี้แจงว่า ทางส.ป.ก. ทราบถึงความสำคัญของการพัฒนาเศรษฐกิจและสังคมของประเทศเช่นเดียวกัน ดังนั้น จึงมีความพยายามที่จะเพิ่มช่องทางในการอนุญาตใช้พื้นที่เหล่านี้ โดยสิ่งสำคัญประการแรก คือ ต้องเป็นนโยบายรัฐบาลและผ่านมติคณะรัฐมนตรีก่อน จึงจะอนุญาตได้ ประเด็นที่ ๒ ที่เสนอว่าควรอนุญาตให้มีการทำธุรกิจบางอย่างได้ ประเด็นนี้กฎหมายของส.ป.ก. คำนึงถึงอยู่เช่นเดียวกัน เพราะในระเบียบตั้งแต่ปี พ.ศ. ๒๕๓๔ ได้มีการอนุญาตในพื้นที่ที่เป็นเขตชุมชน คือ มีความเจริญมาจากถนน แหล่งพาณิชย์ หรือมหาวิทยาลัย จะต้องกำหนดเป็นเขตที่ชัดเจนว่าจะสามารถขยายไปได้ถึงไหน ซึ่งในวงรอบชุมชนเหล่านี้จะสามารถอนุญาตเป็นประเภทกิจการอื่นได้ ขณะนี้มติคณะกรรมการปฏิรูปที่ดินเพื่อเกษตรกรรม ได้กำหนดกิจการไว้ ๑๒ ประเภทใหญ่ที่จะสามารถพิจารณาอนุญาตได้ ทั้งนี้ ส่วนใหญ่จะเป็นกิจการที่เกี่ยวกับชีวิตความเป็นอยู่ของเกษตรกร อาทิ ร้านค้า ร้านตัดผม และร้านขายเครื่องจักร ซึ่งส.ป.ก. พยายามเปิดช่องทางให้ หากเป็นชุมชนและมีการกำหนดเขตพื้นที่ให้ชัดเจนก็สามารถอนุญาตให้ดำเนินกิจการประเภทอื่นได้ แต่ส่วนใหญ่มักจะเกี่ยวข้องกับการเกษตร อย่างไรก็ตาม หากเห็นว่ากิจการนั้นไม่เกี่ยวข้องกับการเกษตรแต่มีความ</p>	<p>ประเด็นดังกล่าว ผู้อำนวยการสำนักจัดการปฏิรูปที่ดิน และผู้ตรวจราชการกรม สำนักงานการปฏิรูปที่ดินเพื่อเกษตรกรรม ได้ชี้แจงผู้ร้องจนเป็นที่เข้าใจแล้ว รวมทั้งรองผู้ว่าราชการจังหวัดกาญจนบุรี รับเรื่องดังกล่าวไปพิจารณาดำเนินการตามหน้าที่และอำนาจต่อไป จึงเห็นควรเสนอไปยังคณะกรรมการรวบรวม แยกเรื่องและติดตามเรื่องร้องเรียนในคณะกรรมการอำนาจการฯ เพื่อบันทึกไว้เป็นความเห็นที่ได้รับจากการลงพื้นที่</p>

ลำดับ ที่	ประเด็นความคิดเห็น (ระบุ ชื่อ ที่อยู่ และเบอร์ติดต่อ ถ้ามี)	การชี้แจง/ข้อเสนอแนะโดยสมาชิกวุฒิสภา และส่วนราชการที่เกี่ยวข้อง	มติที่ประชุมคณะกรรมการ (ครั้งที่ ๓/๒๕๖๗)
	เมื่อข้ามไปแล้วเป็นป่าเป็นต้นไม้ แต่หากทั้งสองฝั่งได้รับการพัฒนาให้มีการเจริญเติบโตควบคู่กันไปก็น่าจะเป็นแนวทางที่ดีสำหรับจังหวัดกาญจนบุรี	<p>จำเป็นที่จะต้องดำเนินกิจการ ขอให้นำเสนอเรื่องมายัง ส.ป.ก. ให้คณะกรรมการปฏิรูปที่ดินเพื่อเกษตรกรรม หรือบอร์ด ส.ป.ก. พิจารณาอนุญาตก็สามารถทำได้</p> <p>นายประพันธ์ คำบาง ผู้ตรวจราชการกรม สำนักงานการปฏิรูปที่ดินเพื่อเกษตรกรรม ชี้แจงเพิ่มเติมว่า พระราชบัญญัติการปฏิรูปที่ดินเพื่อเกษตรกรรม พ.ศ. ๒๕๑๘ มีมาตราในการจัดที่ดินโดยเฉพะ คือ มาตรา ๓๐ ข้อ ๕ ที่กำหนดเกี่ยวกับกิจการสนับสนุนและเกี่ยวเนื่องกับการปฏิรูปที่ดินเพื่อการเกษตรกรรม ส่วนนี้อยู่ในหลักเกณฑ์ข้อ ๑.๕ ซึ่งจะต้องเป็นพื้นที่เฉพาะที่กำหนดขึ้น พื้นที่ตามที่อยู่อาศัยการสำนักจัดการปฏิรูปที่ดินกล่าวถึง คือ พื้นที่วงรอบชุมชน การขยายเขตวงรอบชุมชนเป็นอำนาจของคณะกรรมการปฏิรูปที่ดินเพื่อเกษตรกรรม แต่วิธีการขยายเขตวงรอบชุมชน ทางจังหวัดจะต้องเป็นผู้เริ่มดำเนินการ นั่นคือ หากชุมชนมีการขยายออกมา จะมีคณะกรรมการของจังหวัด ดำเนินการจัดทำวงรอบชุมชน โดยมีโยธาธิการและผังเมืองจังหวัด ร่วมเป็นคณะกรรมการด้วย การกำหนดวงรอบนี้สามารถเผื่อพื้นที่ได้ จึงเห็นว่าถ้าจังหวัดจะขยายเขตวงรอบชุมชนเพิ่มขึ้นก็สามารถใช้หลักเกณฑ์นี้ได้ ซึ่งหลักเกณฑ์ในข้อ ๑.๕ ตามที่อยู่อาศัยการสำนักจัดการปฏิรูปที่ดินกล่าวถึงนั้น มีหลักเกณฑ์ที่ให้ดำเนินการได้อยู่ประมาณ ๑๒ ชนิดกิจการ แต่ก็เปิดช่องทางไว้ว่า หากเป็นกิจการอื่นนอกเหนือจากนี้ จะต้องให้คณะกรรมการปฏิรูปที่ดินเพื่อเกษตรกรรม เป็นผู้พิจารณา หรือถ้าเป็นกิจการที่ใช้ประโยชน์ก็จะต้องขออนุญาตเข้ากับทาง ส.ป.ก.</p>	

ลำดับ ที่	ประเด็นความคิดเห็น (ระบุ ชื่อ ที่อยู่ และเบอร์ติดต่อ ถ้ามี)	การชี้แจง/ข้อเสนอแนะโดยสมาชิกวุฒิสภา และส่วนราชการที่เกี่ยวข้อง	มติที่ประชุมคณะกรรมการ (ครั้งที่ ๓/๒๕๖๓)
		<p>นายวิทยา ผิวผ่อง รองประธานกรรมการ คนที่หนึ่ง กล่าวว่า ขอฝากให้รองผู้ว่าราชการจังหวัดกาญจนบุรีรับเรื่องดังกล่าวไปร่วมหารือกับหอการค้าจังหวัดกาญจนบุรี อย่างไรก็ตาม ขณะนี้มีกฎหมายหลายฉบับที่จะนำไปสู่การพัฒนาจังหวัด โดยเฉพาะในแผนพัฒนาจังหวัดที่จะเป็นการพิจารณาปริมาณงบประมาณรายจังหวัด โดยพิจารณาถึงแผนพัฒนาจังหวัดเป็นสำคัญ ทางหอการค้าและสภาอุตสาหกรรมสามารถนำเสนอความคิดเห็นหรือเสนอโครงการเข้าไปในแผนพัฒนาจังหวัด เพื่อนำสู่การจัดสรรงบประมาณเพื่อพัฒนาบ้านเมืองให้เป็นไปตามความเห็นของประชาชนในจังหวัด</p>	
๒	<p>นายเอกฉัตร สุนทรทัทยา ประธานชมรมผู้ประกอบการท่องเที่ยวและธุรกิจอำเภอไทรโยค และกรรมการหอการค้าจังหวัดกาญจนบุรี ๓๐/๑ หมู่ที่ ๑๐ ตำบลลุ่มสุ่ม อำเภอไทรโยค จังหวัดกาญจนบุรี โทร. ๐๘ ๙๔๔๙ ๕๙๑๒, ๐๙ ๓๓๓๕ ๓๑๑๑ (แสดงความเห็นด้วยวาจา)</p> <p>แสดงความเห็นว่า อำเภอไทรโยคเป็นอำเภอที่มีชุมชนเก่าแก่ตั้งแต่ก่อนสงครามโลกครั้งที่ ๒ ย้อนไปถึงสมัยต้นรัตนโกสินทร์ แต่เมื่อมีการประกาศพระราชกฤษฎีกากำหนดเขตหวงห้ามที่ดิน พ.ศ. ๒๔๘๑ โดยมีความประสงค์เกี่ยวกับไม้ไผ่เพื่อใช้ในโรงงานกระดาษในยุคของรัชกาลที่ ๘ จากนั้น เมื่อมีการเปลี่ยนแปลงจากพระราชกฤษฎีกากำหนดเขตหวงห้ามที่ดิน พ.ศ. ๒๔๘๑ เปลี่ยนมาเป็นที่ ส.ป.ก. ซึ่งในปัจจุบันพื้นที่ของ ส.ป.ก. บางส่วนได้เข้าไปทับซ้อนกับเขตชุมชนวัด โรงเรียนดั้งเดิม ในหลายท้องที่และหลายอำเภอ จึงขอสอบถามว่า</p>	<p>นายเกียรติยศ ทรงสง่า ผู้อำนวยการสำนักจัดการปฏิรูปที่ดิน อธิบายเกี่ยวกับหลักเกณฑ์ของ ส.ป.ก. ว่า หากพื้นที่บริเวณนั้นเป็นพื้นที่ที่มีการทับซ้อน แล้วสามารถได้รับสิทธิที่ดีกว่า อาทิ การออกเป็นโฉนดที่ดิน เจ้าของพื้นที่สามารถแจ้งให้ ส.ป.ก. จังหวัดทำการเพิกถอนพื้นที่ส่วนนั้นออกจากการเป็นพื้นที่ของ ส.ป.ก. ให้ได้ เพราะถือว่าสิทธิไหนดีกว่าให้ใช้สิทธินั้น</p> <p>นายวิทยา ผิวผ่อง รองประธานกรรมการ คนที่หนึ่ง กล่าวว่า พื้นที่ที่กล่าวถึง มีการประกาศเป็นเขตหวงห้ามของทหารตั้งแต่ พ.ศ. ๒๔๘๑ และต่อมามีการประกาศพื้นที่เป็นเขต ส.ป.ก. ทับเขตหวงห้ามดังกล่าวอีกทีหนึ่ง ดังนั้น จึงถอนเขต ส.ป.ก. ออกไม่ได้ เพราะอยู่ในเขตหวงห้าม ด้วยเหตุนี้ จึงต้องไปทำการพิสูจน์สิทธิ หากสามารถพิสูจน์สิทธิได้เรียบร้อยแล้วก็สามารถมาแจ้งกับทาง ส.ป.ก. เพื่อยกเลิกเขตพื้นที่ได้</p> <p>นายเกียรติยศ ทรงสง่า ผู้อำนวยการสำนักจัดการปฏิรูปที่ดิน กล่าวว่า การพิสูจน์สิทธิในปัจจุบันเป็นภารกิจของคณะกรรมการที่ดิน</p>	<p>ประเด็นดังกล่าว นายเกียรติยศ ทรงสง่า ผู้อำนวยการสำนักจัดการปฏิรูปที่ดิน ได้ชี้แจงผู้ร้องจนเป็นที่เข้าใจแล้ว จึงเห็นควรเสนอไปยังคณะอนุกรรมการรวบรวม แยกเรื่องและติดตามเรื่องร้องเรียนในคณะกรรมการอำนาจการฯ เพื่อบันทึกไว้เป็นความเห็นที่ได้รับจากการลงพื้นที่</p>

ลำดับ ที่	ประเด็นความคิดเห็น (ระบุ ชื่อ ที่อยู่ และเบอร์ติดต่อ ถ้ามี)	การชี้แจง/ข้อเสนอแนะโดยสมาชิกวุฒิสภา และส่วนราชการที่เกี่ยวข้อง	มติที่ประชุมคณะกรรมการ (ครั้งที่ ๓/๒๕๖๗)
	<p>ในส่วนที่เป็นชุมชนดั้งเดิม หรือบางส่วนที่มีการทับซ้อนกับพื้นที่ของราษฎรดั้งเดิม จะมีการเปลี่ยนแปลงในอนาคตได้หรือไม่ อย่างไร ทั้งนี้ขอยกตัวอย่างอำเภอไทรโยค เช่น ตัวอำเภอไทรโยคหรือน้ำตกไทรโยคน้อย ซึ่งบริเวณนั้นเป็นชุมชนเก่าแก่ตั้งแต่สมัยรัชกาลที่ ๕ ไม่สามารถออกเอกสารสิทธิ์ได้ กรมที่ดินแจ้งว่าอยู่ในเขตพื้นที่ตามประกาศพระราชกฤษฎีกากำหนดเขตหวงห้ามที่ดิน พ.ศ. ๒๔๘๑ ดังนั้น จังหวัดกาญจนบุรีจึงมีประเด็นข้อกฎหมายตามพระราชกฤษฎีกากำหนดเขตหวงห้ามที่ดิน พ.ศ. ๒๔๘๑ ที่ ส.ป.ก. รับพื้นที่ต่อมาจากพระราชกฤษฎีกากำหนดเขตหวงห้ามที่ดิน พ.ศ. ๒๔๘๑</p>	<p>แห่งชาติ (คทช.) ซึ่งเมื่อก่อนนี้เป็นภารกิจของกรมพัฒนาที่ดิน และคณะอนุกรรมการพิสูจน์สิทธิในที่ดินของรัฐจังหวัด (คพร. จังหวัด) โดยช่องทางของคทช. น่าจะเป็นช่องทางที่สะดวกและรวดเร็วกว่า</p>	
๓	<p>นายคำนวณ ขำสุวรรณ กำนันตำบลด่านแม่แฉลบ ประธานชมรมกำนันผู้ใหญ่บ้านอำเภอศรีสวัสดิ์ ๓๐/๑ หมู่ที่ ๔ ตำบลด่านแม่แฉลบ อำเภอศรีสวัสดิ์ จังหวัดกาญจนบุรี โทร. ๐๘ ๑๘๕๗ ๕๔๖๓ (แสดงความเห็นด้วยวาจา)</p> <p>แสดงความเห็นว่า ขอฝากให้ช่วยผลักดันและแก้ไขปัญหาที่ดินของประชาชนอำเภอศรีสวัสดิ์ที่ได้รับผลกระทบจากการอพยพออกจากพื้นที่สร้างเขื่อนศรีนครินทร์ จำนวน ๙๐๐ ครัวเรือน รวมพื้นที่จำนวน ๑๔,๗๘๖ ไร่ ซึ่งในประเด็นนี้อุทยานฯ จะมีการเพิกถอนพื้นที่ความเป็นอุทยานแห่งชาติ เพื่อจัดสรรพื้นที่ให้แก่ประชาชนที่ได้รับผลกระทบ แต่ก็ยังมีปัญหาพื้นที่อีกประมาณ ๘๐,๐๐๐ ไร่ ที่มีการประกาศเป็นเขตอุทยานทั้งหมด และเป็นพื้นที่ที่ประชาชนอาศัยอยู่มาก่อน ทำให้ประชาชนต้องไปต่อสู้กับหน่วยงานราชการ อีกทั้ง</p>	<p>พลตรี สำเร็จ เกิดผล ผู้ช่วยดำเนินงานสมาชิกวุฒิสภา (พลเอก วัฒนา สรรพานิช) กล่าวว่า ในประเด็นเรื่องที่ดิน ล่าสุดได้รับการชี้แจงเบื้องต้นเป็นหนังสือจากจังหวัดกาญจนบุรี พร้อมแนบสำเนารายงานจากผู้ตรวจการแผ่นดิน โดยมีรายละเอียดสรุปได้ว่า ขณะนี้กรมอุทยานแห่งชาติ สัตว์ป่า และพันธุ์พืช ยินยอมที่จะดำเนินการปรับปรุงแก้ไขแผนที่ให้ตรงกับผลการพิสูจน์ของ One Map ที่จัดทำโดยกรมแผนที่ทหาร นอกจากนี้ ยังได้รับแจ้งจากสมาชิกสภาผู้แทนราษฎรจังหวัดกาญจนบุรี เขต ๕ ว่า มีการประสานงานกับเจ้ากรมแผนที่ทหารซึ่งเป็นประธานการอ่าน One Map ว่าในส่วนของอำเภอศรีสวัสดิ์จะดำเนินการเรียบร้อยในอีกประมาณ ๖ เดือน และจะนำส่งแผนที่ One Map นี้ให้กับกรมอุทยานแห่งชาติ สัตว์ป่าและพันธุ์พืช กระทรวงทรัพยากรธรรมชาติและสิ่งแวดล้อม เพื่อดำเนินการแก้ไขแผนที่แนบท้ายพระราชกฤษฎีกาต่อไป หากการจัดทำ One Map แล้วเสร็จ จะช่วยแก้ไขปัญหามาให้ประชาชนชาวอำเภอศรีสวัสดิ์ ส่วนอีก ๘๐,๐๐๐ กว่าไร่ นั้น</p>	<p>ประเด็นดังกล่าว ผู้ช่วยดำเนินงานสมาชิกวุฒิสภา (พลเอก วัฒนา สรรพานิช) ได้ชี้แจงผู้ร้องจนเป็นที่เข้าใจแล้ว จึงเห็นควรเสนอไปยังคณะอนุกรรมการรวบรวม แยกเรื่องและติดตามเรื่องร้องเรียนในคณะกรรมการอำนวยความสะดวก เพื่อบันทึกไว้เป็นความเห็นที่ได้รับจากการลงพื้นที่</p>

ลำดับ ที่	ประเด็นความคิดเห็น (ระบุ ชื่อ ที่อยู่ และเบอร์ติดต่อ ถ้ามี)	การชี้แจง/ข้อเสนอแนะโดยสมาชิกวุฒิสภา และส่วนราชการที่เกี่ยวข้อง	มติที่ประชุมคณะกรรมการ (ครั้งที่ ๓/๒๕๖๗)
	ไม่สามารถประกอบอาชีพในพื้นที่ของตัวเองได้ ยังไม่มีแนวทางที่จะ เพิกถอน จึงยังได้รับความเดือดร้อนอยู่ ดังนั้น จึงขอฝากให้ช่วย ผลักดันให้การจัดทำ One Map ให้สำเร็จโดยเร็ว เพื่อจะได้ช่วย คลี่คลายปัญหาให้แก่ประชาชนที่ได้รับความเดือดร้อน	หากพบว่าพื้นที่ดังกล่าวไม่อยู่ในเขตอุทยานแห่งชาติเขื่อนศรีนครินทร์ ประชาชนในพื้นที่น่าจะได้รับความเดือดร้อน	