



๒๕๖๗

รายงานผล การดำเนินงาน

โครงการสมาชิกวุฒิสภาพบประชาชน ในพื้นที่จังหวัดภาคตะวันออก



ณ จังหวัดตราด
วันที่ ๗ - ๘ มีนาคม ๒๕๖๗

“ไปด้วยมิตรไมตรี ปฏิบัติต่อทุกคนในพื้นที่อย่างเป็นกัลยาณมิตร”



สรุปรายงานผลการดำเนินงาน
โครงการสมาชิกวุฒิสภามอบประชาชนในพื้นที่จังหวัดภาคตะวันออก

๑. ชื่อโครงการ สมาชิกวุฒิสภามอบประชาชน
๒. วัน/เดือน/ปีที่ดำเนินการ วันที่ ๗ - ๘ มีนาคม ๒๕๖๗
๓. สถานที่ ณ จังหวัดตราด
๔. กลุ่มเป้าหมาย



หน่วยงานภาครัฐ



ประชาชนทั่วไป



เยาวชน



อื่น ๆ ได้แก่ สื่อมวลชน

๕. สอดคล้องกับรัฐธรรมนูญหรือยุทธศาสตร์ชาติ

สอดคล้องกับเจตนารมณ์และบทบัญญัติต่าง ๆ ของรัฐธรรมนูญแห่งราชอาณาจักรไทยฉบับปัจจุบัน และกฎหมายอื่นที่เกี่ยวข้อง ที่ต้องมีการรับฟังความคิดเห็นและข้อเสนอแนะ หรือความต้องการของประชาชนทุกภาคส่วนและเจ้าหน้าที่ของรัฐในทุกระดับ ซึ่งการจะดำเนินการให้ไปสู่ผลสัมฤทธิ์เช่นนี้ได้ต้องอาศัยกลไกหรือวิธีการที่มีลักษณะเป็นการพูดคุยหรือหารือแลกเปลี่ยนกันระหว่างสมาชิกวุฒิสภาประชาชนทุกภาคส่วนและเจ้าหน้าที่ของรัฐในทุกระดับ ซึ่งกลไกหรือวิธีการที่จะทำให้ได้ข้อมูล ปัญหา และความต้องการที่แท้จริงจากทุกฝ่ายต้องดำเนินการโดยการลงไปพบปะพูดคุยกับประชาชนและเจ้าหน้าที่ของรัฐในพื้นที่ เนื่องจากเป็นผู้ที่ต้องประสบกับปัญหา อุปสรรค หรือความเดือดร้อนอย่างแท้จริง

ทั้งนี้ สมาชิกวุฒิสภามีหน้าที่และอำนาจตามมาตรา ๒๗๐ ของรัฐธรรมนูญฉบับปัจจุบัน ซึ่งได้กำหนดให้วุฒิสภามีหน้าที่และอำนาจในการติดตาม เสนอแนะ และเร่งรัดการปฏิรูปประเทศ เพื่อให้บรรลุเป้าหมาย ตามหมวด ๑๖ การปฏิรูปประเทศ ตลอดจนการจัดทำและดำเนินการตามยุทธศาสตร์ชาติ

๖. วิธีการดำเนินการ (ลักษณะกิจกรรม)

ลงพื้นที่รับฟังความก้าวหน้าการดำเนินงานของโครงการต่าง ๆ รวมถึงเยี่ยมชมโครงการที่เกี่ยวข้องกับการขับเคลื่อนยุทธศาสตร์ชาติ โดยการนำแผนฯ ไปประยุกต์ใช้ในการพัฒนาแก้ไขปัญหา ความยากจนลดความเหลื่อมล้ำที่ประชาชนได้รับประโยชน์ที่เป็นรูปธรรมโดยตรง พร้อมรับฟังข้อคิดเห็น และข้อเสนอแนะจากส่วนราชการ

๗. วิธีการประเมินผล

| | | | | | |
|-------------------------------------|----------|-------------------------------------|--------|--------------------------|----------------------|
| <input checked="" type="checkbox"/> | สังเกต | <input checked="" type="checkbox"/> | สอบถาม | <input type="checkbox"/> | ใช้เครื่องมือสื่อสาร |
| <input checked="" type="checkbox"/> | สัมภาษณ์ | <input type="checkbox"/> | อื่น ๆ | | |

การจัดโครงการสมาชิกวุฒิสภาพบประชาชนในพื้นที่จังหวัดภาคตะวันออกเฉียงเหนือ จังหวัดตราด มีผู้เข้าร่วมกิจกรรม จำนวน ๑๐๐ คน การประเมินผลกิจกรรมในครั้งนี้ใช้แบบสอบถามเป็นเครื่องมือในการเก็บรวบรวมข้อมูล จำนวน ๑๐๐ ชุด โดยได้รับแบบสอบถามกลับคืน จำนวน ๑๐๐ ชุด คิดเป็นร้อยละ ๑๐๐ และใช้วิธีการวิเคราะห์ข้อมูลโดยสถิติเชิงพรรณนา ประกอบด้วย ค่าร้อยละ และค่าเฉลี่ย

ส่วนที่ ๑ ข้อมูลทั่วไปของผู้ตอบแบบสอบถาม

๑. เพศ

| เพศ | จำนวน | ร้อยละ |
|------|-------|--------|
| ชาย | ๖๐ | ๖๐.๐๐ |
| หญิง | ๔๐ | ๔๐.๐๐ |
| รวม | ๑๐๐ | ๑๐๐.๐๐ |

ผู้เข้าร่วมกิจกรรมส่วนใหญ่เป็นเพศชาย จำนวน ๖๐ คน (คิดเป็นร้อยละ ๖๐.๐๐) เป็นเพศหญิง จำนวน ๔๐ คน (คิดเป็นร้อยละ ๔๐.๐๐)

๒. อายุ

| อายุ | จำนวน | ร้อยละ |
|---------------|-------|--------|
| ๕๑ - ๖๐ ปี | ๔๕ | ๔๕.๐๐ |
| ๔๑ - ๕๐ ปี | ๒๒ | ๒๒.๐๐ |
| ๒๑ - ๓๐ ปี | ๑๘ | ๑๘.๐๐ |
| ๓๑ - ๔๐ ปี | ๑๒ | ๑๒.๐๐ |
| มากกว่า ๖๐ ปี | ๓ | ๓.๐๐ |
| รวม | ๑๐๐ | ๑๐๐.๐๐ |

ผู้เข้าร่วมกิจกรรมส่วนใหญ่มีอายุ อายุ ๕๑ - ๖๐ ปี จำนวน ๔๕ คน (คิดเป็นร้อยละ ๔๕.๐๐) รองลงมา ได้แก่ อายุ ๔๑ - ๕๐ ปี จำนวน ๒๒ คน (คิดเป็นร้อยละ ๒๒.๐๐) อายุ ๒๑ - ๓๐ ปี จำนวน ๑๘ คน (คิดเป็นร้อยละ ๑๘.๐๐) อายุ อายุ ๓๑ - ๔๐ ปี จำนวน ๑๒ คน (คิดเป็นร้อยละ ๑๒.๐๐) และอายุ มากกว่า ๖๐ ปี จำนวน ๓ คน (คิดเป็นร้อยละ ๓.๐๐) ตามลำดับ

๓. ระดับการศึกษา

| ระดับการศึกษา | จำนวน | ร้อยละ |
|------------------------|------------|---------------|
| ปริญญาตรี | ๕๓ | ๕๓.๐๐ |
| มัธยมศึกษา | ๒๖ | ๒๖.๐๐ |
| ประถมศึกษา | ๙ | ๙.๐๐ |
| อนุปริญญาหรือเทียบเท่า | ๘ | ๘.๐๐ |
| สูงกว่าปริญญาตรี | ๓ | ๓.๐๐ |
| ไม่ได้เรียน | ๑ | ๑.๐๐ |
| รวม | ๑๐๐ | ๑๐๐.๐๐ |

ผู้เข้าร่วมกิจกรรมส่วนใหญ่มีการศึกษาปริญญาตรี จำนวน ๕๓ คน (คิดเป็นร้อยละ ๕๓.๐๐) รองลงมา ได้แก่ มัธยมศึกษา จำนวน ๒๖ คน (คิดเป็นร้อยละ ๒๖.๐๐) ประถมศึกษา จำนวน ๙ คน (คิดเป็นร้อยละ ๙.๐๐) อนุปริญญาหรือเทียบเท่า จำนวน ๘ คน (คิดเป็นร้อยละ ๘.๐๐) สูงกว่าปริญญาตรี จำนวน ๓ คน (คิดเป็นร้อยละ ๓.๐๐) และไม่ได้เรียน จำนวน ๑ คน (คิดเป็นร้อยละ ๑.๐๐) ตามลำดับ

๔. อาชีพหลัก

| อาชีพหลัก | จำนวน | ร้อยละ |
|-----------------------|------------|---------------|
| รับราชการ/รัฐวิสาหกิจ | ๔๖ | ๔๖.๐๐ |
| รับจ้าง | ๓๐ | ๓๐.๐๐ |
| เกษตรกรกรรม | ๘ | ๘.๐๐ |
| ค้าขาย | ๘ | ๘.๐๐ |
| อื่น ๆ | ๘ | ๘.๐๐ |
| รวม | ๑๐๐ | ๑๐๐.๐๐ |

ผู้เข้าร่วมกิจกรรมส่วนใหญ่มีอาชีพ รับราชการ/รัฐวิสาหกิจ จำนวน ๔๖ คน (คิดเป็นร้อยละ ๔๖.๐๐) รองลงมา ได้แก่ รับจ้าง จำนวน ๓๐ คน (คิดเป็นร้อยละ ๓๐.๐๐) อาชีพเกษตรกรกรรม จำนวน ๘ คน (คิดเป็นร้อยละ ๘.๐๐) อาชีพค้าขาย จำนวน ๘ คน (คิดเป็นร้อยละ ๘.๐๐) และอาชีพอื่น ๆ จำนวน ๘ คน (คิดเป็นร้อยละ ๘.๐๐) ตามลำดับ

๕. ท่านรับรู้ รับทราบ หน้าที่และอำนาจของสมาชิกวุฒิสภาจากช่องทางใด (ตอบได้มากกว่า ๑ ข้อ)

| ช่องทางการรับรู้ | จำนวน | ร้อยละ |
|--------------------------------------|------------|---------------|
| อินเทอร์เน็ตและสื่อสังคมออนไลน์สื่อ | ๕๗ | ๕๗.๐๐ |
| บุคลากรภาครัฐ/อบต./ผู้ใหญ่บ้าน/กำนัน | ๕๑ | ๕๑.๐๐ |
| วิทยุ/โทรทัศน์ | ๓๙ | ๓๙.๐๐ |
| สิ่งพิมพ์ประเภทต่าง ๆ | ๔ | ๔.๐๐ |
| อื่น ๆ | ๒ | ๒.๐๐ |
| รวม | ๑๐๐ | ๑๐๐.๐๐ |

ผู้เข้าร่วมกิจกรรมส่วนใหญ่มีรับการเรียนรู้ข่าวสารจาก อินเทอร์เน็ตและสื่อสังคมออนไลน์ จำนวน ๕๗ คน (คิดเป็นร้อยละ ๕๗.๐๐) รองลงมาได้แก่ บุคลากรภาครัฐ/อบต./ผู้ใหญ่บ้าน/กำนัน จำนวน ๕๑ คน (คิดเป็นร้อยละ ๕๑.๐๐) วิทยุ/โทรทัศน์ จำนวน ๓๙ คน (คิดเป็นร้อยละ ๓๙.๐๐) สื่อสิ่งพิมพ์ประเภทต่าง ๆ จำนวน ๔ คน (คิดเป็นร้อยละ ๔.๐๐) และอื่น ๆ จำนวน ๒ คน (คิดเป็นร้อยละ ๒.๐๐) ตามลำดับ

ส่วนที่ ๒ ความคิดเห็นต่อการดำเนินกิจกรรมสมาชิกวุฒิสภาพบประชาชน

๑. ความรู้ความเข้าใจเกี่ยวกับหน้าที่และอำนาจของวุฒิสภา

| ความคิดเห็น | ค่าเฉลี่ย | ร้อยละ (%) | ระดับความคิดเห็น |
|---|-------------|--------------|------------------|
| ๑. ท่านทราบเกี่ยวกับหน้าที่ของวุฒิสภาในการควบคุมการบริหารราชการแผ่นดินของฝ่ายบริหาร (คณะรัฐมนตรี) | ๓.๒๔ | ๖๔.๘๐ | ปานกลาง |
| ๒. ท่านทราบเกี่ยวกับบทบาทและภารกิจของวุฒิสภาที่เกี่ยวกับการปฏิรูปประเทศและยุทธศาสตร์ชาติ | ๓.๒๒ | ๖๔.๔๐ | ปานกลาง |
| ๓. ท่านทราบเกี่ยวกับหน้าที่ของวุฒิสภาในการพิจารณาและกั้นกรองกฎหมาย | ๓.๑๙ | ๖๓.๘๐ | ปานกลาง |
| รวม | ๓.๒๑ | ๖๔.๒๐ | ปานกลาง |

๒. หน้าที่และอำนาจอื่นๆ ที่ท่านทราบ

๒.๑ พิจารณา และกั้นกรองกฎหมาย

๒.๒ เลือกลงตั้งนายกรัฐมนตรี

๓. ความพึงพอใจต่อโครงการสมาชิกวุฒิสภาพประชาชนในพื้นที่จังหวัดภาคตะวันออก

| ความคิดเห็น | ค่าเฉลี่ย | ร้อยละ (%) | ระดับความคิดเห็น |
|--|-------------|--------------|------------------|
| ๑ สถานที่ดำเนินโครงการฯ | ๔.๐๕ | ๘๑.๐๐ | มาก |
| ๒ การดูแลอำนวยความสะดวกของเจ้าหน้าที่ | ๓.๙๘ | ๗๙.๖๐ | มาก |
| ๓ สมาชิกวุฒิสภาผู้ให้ข้อมูล/ตอบข้อซักถาม | ๓.๙๓ | ๗๘.๖๐ | มาก |
| ๔ เนื้อหาสาระและข้อมูลที่ได้รับจากโครงการฯ | ๓.๘๙ | ๗๗.๘๐ | มาก |
| รวม | ๓.๙๑ | ๗๘.๒๐ | มาก |

๔. ประโยชน์ที่ได้รับจากโครงการสมาชิกวุฒิสภาพประชาชนในพื้นที่จังหวัดภาคตะวันออก

| ความคิดเห็น | ค่าเฉลี่ย | ร้อยละ (%) | ระดับความคิดเห็น |
|---|-------------|--------------|------------------|
| ๑ เพื่อเป็นเวทีให้หน่วยงานที่เกี่ยวข้องได้มาชี้แจงการดำเนินกิจกรรมต่างๆ ที่เกี่ยวข้องกับประชาชน มานำเสนอให้ประชาชนรับทราบ ผ่านการรับรู้ของสมาชิกวุฒิสภา | ๔.๐๙ | ๘๑.๘๐ | มาก |
| ๒ สามารถนำความรู้ไปประยุกต์ใช้ในการแก้ไขปัญหาในการดำเนินชีวิต | ๓.๙๖ | ๗๙.๒๐ | มาก |
| ๓ เพื่อส่งเสริมการมีส่วนร่วม และเพิ่มช่องทางการติดต่อสื่อสารกับวุฒิสภา | ๓.๙๐ | ๗๘.๐๐ | มาก |
| ๔ นำสภาพปัญหาที่เกิดขึ้นในการดำรงชีวิตมาบอกต่อเพื่อให้สมาชิกวุฒิสภาดำเนินการตามอำนาจหน้าที่ต่อไป | ๓.๙๐ | ๗๘.๐๐ | มาก |
| รวม | ๔.๐๐ | ๘๐.๐๐ | มาก |

๕. ท่านต้องการให้สมาชิกวุฒิสภาช่วยเหลือในเรื่องใด

๕.๑ ช่วยแก้ปัญหาเรื่องที่ดินทำกิน

๕.๒ ช่วยประสานเรื่องให้มีสัญญาณโทรศัพท์ในพื้นที่ตำบลหนองบอน อ.บ่อไร่ จ.ตราด

๘. ผลการดำเนินงาน

๘.๑ เชิงปริมาณ

- จำนวนเป้าหมายที่ตั้งไว้ ๑๐๐ คน
- จำนวนผู้เข้าร่วมกิจกรรม ๑๐๐ คน คิดเป็นร้อยละ ๑๐๐ %
- แบ่งออกเป็น (อ้างอิงตามกลุ่มเป้าหมาย)

| | | | | | |
|-------------------------------------|----------------------|-------------------------------------|------------------------|-------------------------------------|--------------------|
| <input checked="" type="checkbox"/> | ประชาชนทั่วไป | <input type="checkbox"/> | เด็ก - เยาวชน | <input checked="" type="checkbox"/> | ผู้บริหาร ร.ร./ครู |
| <input checked="" type="checkbox"/> | ผู้แทนหน่วยงานภาครัฐ | <input checked="" type="checkbox"/> | ผู้แทนหน่วยงานภาคเอกชน | <input checked="" type="checkbox"/> | อื่น ๆ |

กลุ่มเป้าหมายที่เข้าร่วมโครงการ จำนวน ๑๐๐ คน ประกอบด้วย

- หัวหน้าส่วนราชการ ได้แก่ รองผู้ว่าราชการจังหวัดตราด
- หน่วยงานภาครัฐ ได้แก่ ผู้ตรวจราชการกระทรวงมหาดไทย
- หน่วยงานภาครัฐในระดับจังหวัด และระดับอำเภอ ได้แก่ ปลัดจังหวัด ผู้บังคับการตำรวจภูธรจังหวัดตราด รองผู้อำนวยการรักษาความมั่นคงภายในจังหวัดตราด ชลประทานที่ ๙ (ชลบุรี) ผู้อำนวยการโครงการชลประทานตราด นายอำเภอเขาสมิง ผู้อำนวยการสำนักงานทรัพยากรธรรมชาติและสิ่งแวดล้อมจังหวัดตราด ธารักษ์พื้นที่ตราด ท้องถิ่น จังหวัดตราด ท้องเที่ยวและกีฬาจังหวัดตราด นายอำเภอเกาะช้าง นายกเทศมนตรีตำบลเกาะช้าง นายกเทศมนตรีตำบลเกาะช้างใต้ สำนักงานจังหวัดตราด
- ประชาชนในพื้นที่ระดับหมู่บ้าน ตำบล ในอำเภอเมืองและใกล้เคียง ได้แก่ ผู้นำท้องถิ่น ผู้นำชุมชน กำนัน ผู้ใหญ่บ้าน นายอำเภอ
- สื่อมวลชนท้องถิ่นจังหวัดตราด ประชาสัมพันธ์จังหวัดตราด

๘.๒ เชิงคุณภาพ

ประชาชนในพื้นที่และหน่วยงานที่เกี่ยวข้องทั้งภาครัฐและภาคประชาชนที่เข้าร่วมโครงการสมาชิกวุฒิสภาพบประชาชนในพื้นที่จังหวัดภาคตะวันออกจังหวัดตราด ได้รับทราบถึงความคืบหน้าโครงการก่อสร้างอ่างเก็บน้ำคลองพร้าว อ่างเก็บน้ำคลองแอง และอ่างเก็บน้ำห้วยสะตอ รวมถึงความก้าวหน้าในการขอใช้พื้นที่ก่อสร้างบ่อบำบัดน้ำเสีย และแนวทางการบริหารจัดการขยะบนเกาะช้าง รวมถึงแนวความคิดในการแก้ไขปัญหา พร้อมทั้งติดตามความคืบหน้าประเด็นเรื่องร้องเรียนของพี่น้องประชาชนที่ยังดำเนินการไม่สำเร็จ อีกทั้งได้ร่วมกันแสดงความคิดเห็นต่าง ๆ มีความตื่นตัวในการร่วมพูดคุยกับประเด็นที่สมาชิกวุฒิสภาสอบถาม นอกจากนี้ ยังร่วมกันแสดงความคิดเห็นในประเด็นปัญหาที่เกิดขึ้นในพื้นที่ และต้องการสะท้อนให้สมาชิกวุฒิสภาได้รับทราบ โดยบรรยากาศในการพูดคุยมีความเป็นกันเอง

๘.๓ เชิงเวลา

เหมาะสม

ไม่เหมาะสม

อื่น ๆ

๘.๔ งบประมาณดำเนินการ

เพียง

เหมาะสม

ไม่เพียง

๙. ข้อสังเกต (ไม่มี)

๑๐. ข้อเสนอแนะจากประชาชน

-

๑๑. สรุปสาระสำคัญ

สรุปสาระสำคัญ

วันที่ ๗ มีนาคม ๒๕๖๗

จุดที่ ๑ ณ เทศบาลตำบลหนองบอน

เวลา ๑๐.๐๐ นาฬิกา ณ เทศบาลตำบลหนองบอน อำเภอบ่อไร่ จังหวัดตราด คณะกรรมการโครงการสมาชิกรัฐสภาพบประชาชนในพื้นที่จังหวัดภาคตะวันออก ประกอบด้วย นางกอบกุล อาภากร ณ อยุธยา รองประธานกรรมการ คนที่สาม ผู้ช่วยศาสตราจารย์บุญส่ง ไข่มุข พลเรือโท สนธยา น้อยฉายา และนายอุดม วรัญญูรัฐ สมาชิกวุฒิสภา พร้อมด้วยนายไพฑูริย์ พรหมสอน ผู้แทนผู้ตรวจราชการกระทรวงมหาดไทย ร่วมลงพื้นที่ติดตามและรับฟังความคิดเห็นโครงการก่อสร้างอ่างเก็บน้ำคลองแองและอ่างเก็บน้ำห้วยสะตอจากหน่วยงานที่เกี่ยวข้อง รวมทั้งร่วมพูดคุยรับฟังข้อคิดเห็นกับพี่น้องประชาชน โดยมีนายพีระ เอี่ยมสุนทร รองผู้ว่าราชการจังหวัดตราด ชลประทานจังหวัดตราด นายอำเภอบ่อไร่ และคณะ ให้การต้อนรับและรายงานสรุปความคิดเห็นภาพรวมการดำเนินงานโครงการก่อสร้างอ่างเก็บน้ำทั้ง ๒ แห่ง ดังนี้

๑. ความคืบหน้าการดำเนินงานโครงการก่อสร้างอ่างเก็บน้ำคลองแอง กรมชลประทานได้รับงบประมาณค่าก่อสร้างในปีงบประมาณ พ.ศ. ๒๕๖๖ ระยะเวลาดำเนินงาน ๔ ปี (พ.ศ. ๒๕๖๖ – ๒๕๖๙) ปัจจุบันอยู่ระหว่างดำเนินการก่อสร้างทำนบหัวงานและอาคารประกอบ มีการขุดหน้าดินพร้อมขนย้าย โดยแผนงานขั้นต่อไปจะขุดลอกหน้าดินทำนบหัวงานฝั่งซ้ายและทำการขุดร่องแกนเขื่อน

๒. ความคืบหน้าการดำเนินงานโครงการก่อสร้างอ่างเก็บน้ำห้วยสะตอ กรมชลประทานได้ดำเนินการขออนุญาตใช้พื้นที่ สปก. ในปี พ.ศ. ๒๕๖๕ และดำเนินการสำรวจกันเขตพื้นที่แล้ว ปัจจุบันอยู่ระหว่างเตรียมเอกสารขออนุญาต ส่วนการขออนุญาตใช้พื้นที่ป่าสงวนแห่งชาติ ได้ยื่นคำขออนุญาตเข้าทำประโยชน์ในเขตป่าสงวนแล้ว วันที่ ๑๓ มกราคม ๒๕๖๕

โครงการอ่างเก็บน้ำคลองแอง

โครงการอ่างเก็บน้ำคลองแอง

ตำบลหนองบอน อำเภอปอ จังหวัดตราด

รายละเอียดโครงการ

องค์ประกอบ

- เชื่อนดินแกนดินเหนียว ความยาว 436 เมตร สันเขื่อนกว้าง 9.00 เมตร
- ความสูง 56.00 เมตร
- ความจุเก็บกัก 35.38 ล้าน ลบ.ม. ที่ระดับเก็บกัก +184.00 เมตร (รทก.)
- อากาศระบายน้ำต้น สามารถระบายน้ำได้สูงสุด 70.70 ลบ.ม./วินาที
- อากาศระบายน้ำลงสำน้ำเดิม สามารถระบายน้ำได้สูงสุด 14.35 ลบ.ม./วินาที

ผลประโยชน์โครงการ

- เป็นแหล่งเก็บกักน้ำต้นทุน จำนวน 35.38 ล้านลูกบาศก์เมตร
- สามารถส่งน้ำช่วยเหลือพื้นที่รับประโยชน์ในฤดูฝนจำนวน 30,000 ไร่
- สามารถสนับสนุนการอุปโภค-บริโภค และแหล่งเพาะพันธุ์สัตว์น้ำจืด ไร่ราว 600 ไร่ในพื้นที่ทำการประมงเพื่อเป็นรายได้เสริม
- ช่วยบรรเทาอุทกภัยในพื้นที่ลุ่มน้ำคลองแอง
- เป็นสถานที่ท่องเที่ยวในท้องถิ่น

สถานภาพโครงการ

- ได้รับงบประมาณค่าจ้างเหมาก่อสร้าง ในปีงบประมาณ พ.ศ. 2566
- ระยะเวลาดำเนินการ 4 ปี (พ.ศ. 2566 -2569)
- วงเงินก่อสร้าง 680 ล้านบาท
- วงเงินชดเชยที่ดิน 422 ล้านบาท
- ประกาศแผนจัดซื้อจัดจ้าง แล้วเมื่อ 8 สิงหาคม 2565

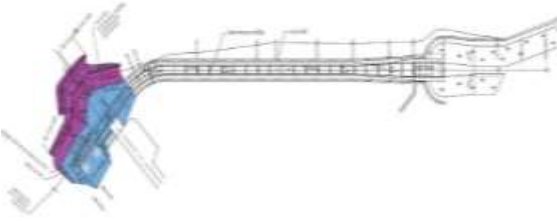
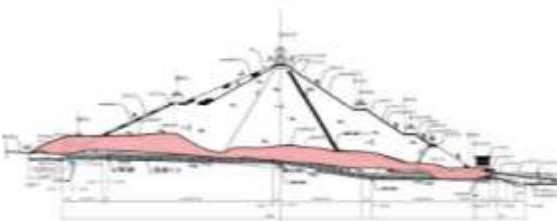
โครงการอ่างเก็บน้ำคลองแอง

ตำบลหนองบอน อำเภอปอ จังหวัดตราด

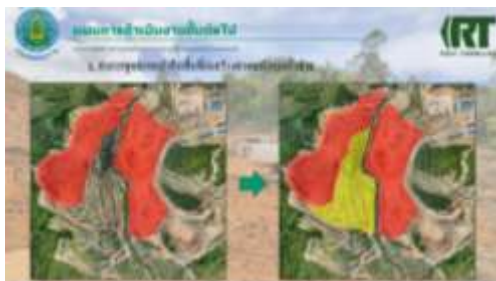
รายละเอียดโครงการ

การดำเนินการด้านพื้นที่

- พื้นที่ก่อสร้างโครงการอยู่ในเขตพื้นที่ ส.ป.ก. จำนวน 130 แปลง เนื้อที่ 1,503 - 0 - 63 ไร่
- ส.ป.ก. อนุญาตให้ใช้พื้นที่แล้ว เมื่อ 27 พฤษภาคม 2564
- ทำการรังวัดทำแผนที่ รว.43 ก. แล้วเสร็จครบทุกแปลงแล้ว
- คณะอนุกรรมการตรวจสอบทรัพย์สิน ได้ดำเนินการตรวจสอบทรัพย์สินและทำบัญชีค่าทดแทนแล้ว
- คณะกรรมการกำหนดราคาค่าทดแทนทรัพย์สินเพื่อการชลประทาน ได้ประชุมพิจารณาให้ความเห็นชอบบัญชีของอนุมัติจ่ายเงินค่าทดแทนทรัพย์สินที่ถูกเขตชลประทาน แล้ว ดังนี้
 - ประชุมครั้งที่ 1 เมื่อ 25 ก.ค. 65 เห็นชอบบัญชี จำนวน 75 แปลง เนื้อที่ 1,005 - 2 - 47 ไร่ เป็นเงิน 258,239,201.50 บาท
 - กำหนดให้มีการประชุมครั้งที่ 2 ในวันที่ 13 ก.ย. 65 เพื่อพิจารณาให้ความเห็นชอบบัญชีส่วนที่เหลืออีก 55 แปลง เนื้อที่ 497 - 2 - 16 ไร่ (มีผู้คัดค้าน 1 ราย คสเหลือ 54 แปลง) เป็นเงิน 144,928,555.46 บาท
 - รวมวงเงินค่าทดแทน ทั้งสิ้น 403,167,756.96 บาท
- สป. ได้รับงบประมาณในการจ่ายค่าทดแทนในปีงบประมาณ 2566 บางส่วน



แผนการดำเนินงานขั้นต่อไป



ปัญหาและอุปสรรคในการทำงาน




รายงานสถิติอุบัติเหตุ
(ข้อมูลช่วงระหว่างวันที่ 9 พฤษภาคม 2566 - 4 มีนาคม 2567)

| ชนิดการบาดเจ็บ | ๑๙ | ๒๐ | ๒๑ | ๒๒ | ๒๓ | ๒๔ | ๒๕ | ๒๖ | ๒๗ | ๒๘ | ๒๙ | ๓๐ | รวม |
|-------------------------|----|----|----|----|----|----|----|----|----|----|----|----|-----|
| อันตรายต่อชีวิต/บาดเจ็บ | ๐ | ๐ | ๐ | ๐ | ๐ | ๐ | ๐ | ๐ | ๐ | ๐ | ๐ | ๐ | ๐ |
| ชนิดการบาดเจ็บ | ๑๙ | ๒๐ | ๒๑ | ๒๒ | ๒๓ | ๒๔ | ๒๕ | ๒๖ | ๒๗ | ๒๘ | ๒๙ | ๓๐ | รวม |
| อันตรายต่อชีวิต/บาดเจ็บ | ๐ | ๐ | ๐ | ๐ | ๐ | ๐ | ๐ | ๐ | ๐ | ๐ | ๐ | ๐ | ๐ |

โครงการอ่างเก็บน้ำห้วยสะตอ

โครงการอ่างเก็บน้ำห้วยสะตอ

ตำบลหนองบอน อำเภอปรางค์ จ.ยโสธร



รายละเอียดโครงการ



องค์ประกอบ

- เชื่อมตลับแบบแบ่งโซน ความยาว 900 เมตร สันเขื่อนกว้าง 8.00 เมตร
- ความสูง 31.00 เมตร ระดับสันทันทดิน +109.00 เมตร (รทก.)
- ความจุเก็บกัก 57.27 ล้าน ลบ.ม. ที่ระดับเก็บกัก +105.00 เมตร (รทก.)
- อาคารระบายน้ำต้น สามารถระบายน้ำได้สูงสุด 125.26 ลบ.ม./วินาที
- อาคารที่ระบายน้ำลงลำน้ำดิน สามารถระบายน้ำได้สูงสุด 43.82 ลบ.ม./วินาที

ผลประโยชน์โครงการ

- เงินแหล่งเก็บกักน้ำต้นทุน จำนวน 57.27 ล้านลูกบาศก์เมตร
- สามารถส่งน้ำช่วยเหลือพื้นที่รับประโยชน์ในฤดูฝนจำนวน 68,000 ไร่
- สามารถสนับสนุนการอุปโภค-บริโภค และแหล่งเพาะพันธุ์สัตว์น้ำจืด ให้ราษฎรในพื้นที่ทำการประมงเพื่อเป็นรายได้เสริม
- ช่วยบรรเทาอุทกภัยในพื้นที่ลุ่มน้ำกอลงสะตอ
- เป็นสถานที่ท่องเที่ยวในท้องถิ่น

สถานภาพโครงการ

- จัดเข้าแผนงานงบประมาณปีงบประมาณ พ.ศ. 2568
- ระยะเวลาดำเนินการ 4 ปี (พ.ศ. 2568 -2571)
- วมเงินค่าก่อสร้าง 990 ล้านบาท

โครงการอ่างเก็บน้ำห้วยสะตอ

ตำบลหนองบอน อำเภอป่องไผ่ จังหวัดตราด

รายละเอียดโครงการ





พื้นที่ที่ใช้ในการก่อสร้าง

| | |
|--|--------------------|
| ▶ พื้นที่ป่าเศรษฐกิจ (โซน E) | |
| ▶ ป่าสงวนแห่งชาติเขาส้ม | เนื้อที่ 65 ไร่ |
| ▶ พื้นที่ป่าเพื่อการอนุรักษ์ (โซน C) | |
| ▶ ป่าสงวนแห่งชาติเขาส้ม (ป่าคลองใหญ่ และ ป่าเขาไฟไหม้) | เนื้อที่ 827 ไร่ |
| ▶ ป่าสงวนแห่งชาติป่าดงพญา | เนื้อที่ 53 ไร่ |
| ▶ พื้นที่ ส.ป.ก. | เนื้อที่ 1,944 ไร่ |
| ▶ พื้นที่นอกเขตป่า | เนื้อที่ 1,808 ไร่ |

การขออนุญาตใช้พื้นที่ป่าสงวนแห่งชาติ

| |
|--|
| ▶ ข.ป. ยื่นคำขออนุญาตเข้าทำประโยชน์ในเขตป่าสงวนแห่งชาติ แล้วเมื่อ 13 มี.ค. 65 |
| ▶ ตรวจสอบสภาพป่าร่วมกับหน่วยงานที่เกี่ยวข้องแล้ว เมื่อ 10 มี.ย. 65 และ ทสจ. ได้มีข้อเท็จจริงและขอข้อมูลเพิ่มเติม จำนวน 4 รายการ ประกอบด้วย |
| ▶ ตรวจสอบข้อมูลและยืนยันจำนวนเนื้อที่ที่ขออนุญาต |
| ▶ เอกสารขอความเห็นชอบจากคณะกรรมการนโยบายที่ดินจังหวัดตราด (กทช.) |
| ▶ เอกสารขอความเห็นชอบจากสำนักงานปฏิรูปที่ดิน (ส.ป.ก.) |
| ▶ เอกสารยืนยันการตรวจสอบตามกฎหมายที่เกี่ยวข้อง |

การขออนุญาตใช้พื้นที่ ส.ป.ก.

▶ ดำเนินการขออนุญาตใช้พื้นที่ในปี 2565 ได้เข้าดำเนินการสำรวจกับเขตที่ดินแล้ว อยู่ระหว่างการเตรียมเอกสารขออนุญาต

การแสดงความคิดเห็น จากส่วนราชการและประชาชน

นางสาวอัญชลี ชันทอง ประชาชนบ้านตรอกเพชร ตำบลหนองบอน อำเภอป่องไผ่ จังหวัดตราด เป็นตัวแทนประชาชนที่ได้รับผลกระทบจากการเวนคืนที่ดินเพื่อก่อสร้างอ่างเก็บน้ำคลองแอง ได้ร้องเรียนขอให้คณะสมาชิกวุฒิสภา และหัวหน้าส่วนราชการที่เกี่ยวข้อง เร่งช่วยเหลือจัดสรรที่ดินทำกิน หลังจากพื้นที่วัดที่ประชาชนได้อาศัยอยู่ถูกเวนคืนที่ดินเพื่อสร้างอ่างเก็บน้ำคลองแอง ทำให้ประชาชน กว่า ๓๐ ครัวเรือนไร้ที่อยู่อาศัยและเดือดร้อนอย่างมาก

ส่วนราชการจังหวัดตราด ได้รับทราบประเด็นปัญหาดังกล่าวแล้ว และจะนำเรื่องนี้ไปดำเนินการเพื่อหาแนวทางในการจัดสรรที่ดินทำกินให้กับประชาชนต่อไป

ประชาชน กล่าวสอบถามถึงโครงการอ่างเก็บน้ำที่ตำบลหนองบอน เมื่อบรรลุนิติภาวะประสงค์แล้วชาวบ้านในพื้นที่จะได้ใช้น้ำหรือไม่

ชลประทานจังหวัดตราด ชี้แจงว่า โครงการอ่างเก็บน้ำคลองแอง ประชาชนในพื้นที่ดังกล่าว จะได้รับการจัดสรรน้ำอย่างแน่นอน ซึ่งในขณะนี้อยู่ระหว่างการพิจารณาแผนการจัดส่งน้ำและอุปกรณ์ที่จะนำมาดำเนินการในการวางท่อส่งน้ำ

รองผู้ว่าราชการจังหวัดตราด กล่าวถึงประเด็นปัญหาพื้นที่ในการอยู่อาศัยของประชาชน ก็ขอให้ประชาชนผู้ที่เดือดร้อนในพื้นที่จัดส่งเอกสารต้องดำเนินการไปยังหน่วยงาน สปก. หากมีการดำเนินการแล้ว ส่วนราชการที่เกี่ยวข้องจะประสานให้ทราบตามขั้นตอนต่อไป หากยังไม่มีผลการดำเนินการก็ขอให้ยื่นเอกสารมายื่นก็จะรับไปดำเนินการ

การแสดงความคิดเห็น จากสมาชิกวุฒิสภา

๑. โครงการที่จะดำเนินการ สำคัญที่จะบรรลุวัตถุประสงค์ขึ้นอยู่กับงบประมาณและระยะเวลา ดำเนินการก็เป็นเรื่องสำคัญ ดังนั้นควรบริหารจัดการให้การดำเนินโครงการอยู่ในกรอบระยะเวลา เพื่อจะได้ไม่เกิดความล่าช้าเสียหาย

๒. ส่วนราชการที่เกี่ยวข้อง ควรมีการวางแผนบริหารจัดการน้ำ พร้อมทำการสำรวจพื้นที่การส่งมอบน้ำไปยังพื้นที่ต่าง ๆ ควรดำเนินการให้เป็นระบบของท่อส่งน้ำ นอกจากนี้ ข้อจำกัดในพื้นที่ก็เป็นเรื่องสำคัญ หากประชาชนอยู่ในพื้นที่ไกลอ้างก็จะส่งจ่ายน้ำได้ง่ายขึ้น หากประชาชนอยู่ในพื้นที่เชิงเขาการจัดส่งน้ำก็จะเป็นไปได้ยาก ก็ขอให้วางแผนการกระจายน้ำให้ทั่วถึง เพื่อประโยชน์ของพี่น้องประชาชนโดยทั่วกัน

จากนั้น เวลา ๑๓.๐๐ นาฬิกา ณ โครงการก่อสร้างอ่างเก็บน้ำคลองแอง บ่อไร่ จังหวัดตราด คณะกรรมการฯ ได้ลงพื้นที่บริเวณโครงการก่อสร้างอ่างเก็บน้ำคลองแอง เพื่อติดตามความคืบหน้าการก่อสร้างโครงการดังกล่าว อย่างไรก็ตาม คณะกรรมการฯ จะรวบรวมข้อมูลและข้อเสนอแนะที่ได้รับฟังจากการลงพื้นที่ในครั้งนี้ นำเสนอต่อวุฒิสภาและคณะรัฐมนตรีเพื่อดำเนินการต่อไป

ภาพประกอบการลงพื้นที่พบประชาชน ณ เทศบาลตำบลหนองบอน อำเภอบ่อไร่ จังหวัดตราด





ภาพประกอบการลงพื้นที่พบประชาชน
ณ โครงการก่อสร้างอ่างเก็บน้ำคลองแฉ่ง



จุดที่ ๒ ลงพื้นที่ติดตามความคืบหน้าการก่อสร้างอ่างเก็บน้ำคลองพร้าว ณ อ่างเอโกะช้าง จังหวัดตราด

วันศุกร์ที่ ๘ มีนาคม ๒๕๖๗

เวลา ๐๘.๓๐ นาฬิกา ณ อ่างเอโกะช้าง จังหวัดตราด คณะกรรมการโครงการสมาชิกวุฒิสภา พบประชาชนในพื้นที่จังหวัดภาคตะวันออก ประกอบด้วย นางกอบกุล อากาศ ณ อยู่ธยา รองประธาน กรรมการ คนที่สาม ผู้ช่วยศาสตราจารย์บุญส่ง ไข่เกษ พลเรือโท สนธยา น้อยฉายา และนายอุดม วรวิญญูรัฐ สมาชิกวุฒิสภา พร้อมด้วยนายไพฑูรย์ พรหมสอน ผู้แทนผู้ตรวจราชการกระทรวงมหาดไทย ร่วมลงพื้นที่ ติดตามความคืบหน้าโครงการก่อสร้างอ่างเก็บน้ำคลองพร้าว และการบริหารจัดการขยะบนเกาะช้าง โดยมี นายพีระ เอี่ยมสุนทร รองผู้ว่าราชการจังหวัดตราด ชลประทานจังหวัดตราด ธนารักษ์จังหวัดตราด นายกเทศมนตรีเทศบาลตำบลเกาะช้าง และประชาชน ให้การต้อนรับและข้อมูลความคืบหน้าการดำเนินงานประเด็นต่าง ๆ ดังนี้

โครงการอ่างเก็บน้ำคลองพร้าว

ตำบลเกาะช้าง อำเภอเกาะช้าง จังหวัดตราด

รายละเอียดโครงการ

แผนที่แสดงขอบเขตโครงการอ่างเก็บน้ำคลองพร้าว อ.เกาะช้าง จ.ตราด

บริเวณโครงการ

พื้นที่รับประโยชน์

องค์ประกอบ

- เชื่อมดินถมแกนดินเหนียวความยาว 388 เมตร สันเขื่อนกว้าง 8.00 เมตร
- ความสูง 24.50 เมตร ระดับสันท่วบดิน + 42.50 เมตร (รทก.)
- ความจุเก็บกัก 2.35 ล้าน ลบ.ม. ที่ระดับเก็บกัก +38.50 เมตร (รทก.)
- อาคารระบายน้ำต้น สามารถระบายน้ำได้สูงสุด 199.26 ลบ.ม./วินาที
- อาคารหอระบายน้ำลงลำน้ำดิน สามารถระบายน้ำได้สูงสุด 11.38 ลบ.ม./วินาที

ผลประโยชน์โครงการ

- เพื่อแก้ไขปัญหาการขาดแคลนน้ำใช้ในฤดูแล้งในพื้นที่เกาะช้าง
- เป็นแหล่งเก็บกักน้ำสำหรับการเกษตรและอุปโภคบริโภค และการท่องเที่ยว
- เพิ่มพูนผลประโยชน์ทางด้านเศรษฐกิจและสังคมจากกรณีแหล่งน้ำ

สถานภาพโครงการ

- งานจ้างเหมาก่อสร้าง ระยะเวลาดำเนินการ 4 ปี (พ.ศ. 2564 -2567)
- วงเงินค่าก่อสร้าง 444,250,600 บาท
- สัญญาเลขที่ กจ.26/2564 เริ่มอายุสัญญา 18 มี.ธ. 2564 สิ้นสุด 3 มี.ค. 2657
- คู่สัญญา ฝักหุ่นส่วนจำกัด ไทยเจริญศรีสะเกษ
- พื้นที่ที่ใช้ในการก่อสร้าง

 - พื้นที่อุทยานแห่งชาติ เนื้อที่ประมาณ 283 - 1 - 76 ไร่ แปลงเงิน
 - พื้นที่ป่า เนื้อที่ประมาณ 81 - 0 - 0 ไร่
 - พื้นที่ป่า เนื้อที่ประมาณ 189 - 0 - 0 ไร่
 - พื้นที่มีเอกสารสิทธิ เนื้อที่ประมาณ 13 - 1 - 76 ไร่

โครงการอ่างเก็บน้ำคลองพร้าว

สำนักงานเขื่อน อ่างเก็บน้ำเขื่อน จังหวัดตราด



พื้นที่มีเอกสารสิทธิ์ (น.ส.3ก.)

- จำนวน 13 - 1 - 76 ไร่ ดำเนินการจ่ายค่าชดเชยที่ดินเรียบร้อยแล้ว เป็นเงิน 29,189,338.60 บาท

การดำเนินการก่อสร้าง

- ปัจจุบันตั้งผู้รับจ้างผู้ลงงาน เนื่องจากยังไม่ได้รับอนุญาตให้เข้าทำประโยชน์ในพื้นที่ป่าไม้
- ผู้รับจ้างเตรียมพร้อมสามารถเข้าดำเนินการได้ทันทีเมื่อได้รับอนุญาต

รายละเอียดโครงการ

การขออนุญาตใช้พื้นที่อุทยานแห่งชาติ

- อุทยานแห่งชาติหมู่เกาะช้าง จำนวน 81 - 0 - 0 ไร่
- กรม. เห็นชอบในหลักการเพิกถอนพื้นที่อุทยาน เมื่อ 7 ธ.ค. 2564
- ดำเนินการรับฟังความคิดเห็นและจัดทำการมีส่วนร่วมของประชาชน ตามประกาศกระทรวงทรัพยากรธรรมชาติและสิ่งแวดล้อม แล้วเมื่อ 16 มิ.ย. 2565
- อยู่ระหว่างกรมอุทยานแห่งชาติฯ จัดทำแผนที่แนบท้าย พรฎ

การขออนุญาตใช้พื้นที่ป่าถาวร (พรบ.ป่าไม้ 2484)

- พื้นที่ป่าถาวร ตาม พรบ.ป่าไม้ พ.ศ.2484 จำนวน 189 - 0 - 0 ไร่
- คณะกรรมการพิจารณาการขออนุญาตเข้าทำประโยชน์ในเขตป่า อนุมัติ เห็นชอบในการขอเข้าทำประโยชน์ในพื้นที่ป่าถาวร เมื่อ 31 มี.ค. 2565
- กรมป่าไม้ เสนอขออนุมัติ รัฐมนตรีว่าการกระทรวงทรัพยากรธรรมชาติและสิ่งแวดล้อม เมื่อ 9 พ.ค. 2565
- ดำเนินการตรวจสอบทรัพย์สินและจำทำบัญชีทรัพย์สินเสร็จเรียบร้อยแล้ว
- ขบ. ขอตั้งงบประมาณค่าชดเชยที่ดินในปี 2566 จำนวน 142 ล้านบาท เมื่อได้รับการอนุมัติให้เข้าทำประโยชน์ในพื้นที่ป่า สามารถดำเนินการจ่าย ได้ทันที

ฝ่ายก่อสร้างที่ ๓ ควบคุมงานก่อสร้าง

ห้างหุ้นส่วนจำกัด ไทยเจริญศรีสะเกษ

ผู้รับจ้าง

(ผลการดำเนินงาน/ปัญหาอุปสรรค)

โครงการอ่างเก็บน้ำคลองพร้าว

กรมชลประทาน

จังหวัดตราด

ระหว่าง กรมชลประทาน กับ ห้างหุ้นส่วนจำกัด ไทยเจริญศรีสะเกษ

สัญญาฉบับที่ : ๓๖.๒๖/๒๓๙ (๒๓๙.๖)

ฉบับวันที่ 26 พฤษภาคม 2561

สัญญาฉบับที่ : ๓๖.๒๖/๒๓๙ (๒๓๙.๖)

ฉบับวันที่ ๒๖ พฤษภาคม 2561

สัญญาฉบับที่ : ๓๖.๒๖/๒๓๙ (๒๓๙.๖)

ฉบับวันที่ ๒๖ พฤษภาคม 2561

โครงการอ่างเก็บน้ำคลองพร้าว

สำนักงานเขื่อน อ่างเก็บน้ำเขื่อน จังหวัดตราด

ผลงานตามก้าวหน้าการดำเนินงานปัจจุบัน



ครั้งที่ 3.3

ผลการดำเนินงานตามค่า 990 ไร่ วันที่ 3 กุมภาพันธ์ 2567 ถึงวันที่ 3 มีนาคม 2567

| แผนงาน | ผลงาน | แผนงาน | ผลงาน |
|------------|-----------|------------|-----------|
| แผนงาน (%) | ผลงาน (%) | แผนงาน (%) | ผลงาน (%) |
| 0.4075 | 9.2060 | 100 | 14.6828 |

ผลงานเปรียบเทียบกับแผนงาน (%)


| | |
|---------|----------|
| 14.6828 | -85.3172 |
|---------|----------|

ปัญหา-อุปสรรค การทำไม่ออกในเขตป่า (ฉบับ) การเพิกถอนพื้นที่อุทยานฯ และการแก้ไขแบบ งานปรับปรุงฐานรากเขื่อน

โครงการอ่างเก็บน้ำคลองพร้าว

สำนักงานเขื่อน อ่างเก็บน้ำเขื่อน จังหวัดตราด





| กรมชลประทาน | |
|--|---|
| โครงการอ่างเก็บน้ำคลองพร้าว จังหวัดตราด | |
| คลองพร้าว ตำบลเกาะช้าง อำเภอเกาะช้าง จังหวัดตราด ๒๑๑๑๑ | |
| งานก่อสร้าง | งานเดินเครื่อง และขบวนการจ่ายน้ำโครงการอ่างเก็บน้ำคลองพร้าว จังหวัดตราด |
| ปริมาณงาน | จำนวน 1 งาน |
| ระยะเวลา | ขอคืนเงินคืนสัญญา เมื่อ 31 ตุลาคม พ.ศ. ๒๕๖๔ คืนคืนสัญญา ณ 1 มีนาคม พ.ศ. ๒๕๖๕ |
| ค่าจ้างเหมา | ๖๕๔,๘๖๖,๐๐๐ บาท (เงินยี่สิบสี่ล้านบาทแปดแสนหกหมื่นบาทถ้วนหกพันบาทถ้วน) |
| ผู้ควบคุมงาน | ๑. นายวิฑูรย์ คำรัมย์ ๒. นายสุเชษฐา ทัศนภักดิ์ ๓. นายวิฑูรย์ วัฒนธรรม ๔. นายวิฑูรย์ วัฒนธรรม ๕. นายวิฑูรย์ วัฒนธรรม |
| ผู้ควบคุมงานผู้รับจ้าง | นายเชษฐาพรเทพ วัฒนธรรม นายเชษฐาพรเทพ วัฒนธรรม นายเชษฐาพรเทพ วัฒนธรรม นายเชษฐาพรเทพ วัฒนธรรม |
| เลขที่สัญญา | ๑๖๓-๒๕๖๑๒๐๑๕ |
| วันที่สัญญา | ๒๕๖๑-๑๑-๒๒ |
| วันที่สัญญา | ๒๕๖๑-๑๑-๒๒ |

จบการนำเสนอ
สำหรับข้อมูลเพิ่มเติมติดต่อได้ที่โครงการ หรือโทร : 081-170-4815

ข้อแนะนำจาก ส่วนราชการ และประชาชน

๑. ความคืบหน้าการดำเนินโครงการก่อสร้างอ่างเก็บน้ำคลองพร้าว ปัจจุบันอยู่ระหว่างการก่อสร้าง ทำนบดินหัวงานและอาคารประกอบ มีการขุดหน้าดินพร้อมขนย้าย ซึ่งมีความคืบหน้าแล้ว ๑๔ เปอร์เซ็นต์ โดยอ่างเก็บน้ำแห่งนี้มีความจุ ๒.๓๕ ล้าน ลบ.ม. คาดว่าจะดำเนินการก่อสร้างแล้วเสร็จประมาณ ปี ๒๕๖๙ แต่เนื่องจากเป็นพื้นที่อยู่บนเกาะ ทำให้การขนย้ายวัสดุก่อสร้างค่อนข้างลำบาก ประกอบกับสภาพภูมิอากาศแปรปรวน จึงอาจเป็นเหตุทำให้การดำเนินงานล่าช้ากว่ากำหนด จากประเด็นดังกล่าวกรมชลประทานได้เตรียมแผนรองรับที่จะต่อสัญญาอีก ๕ ปี สำหรับโครงการอ่างเก็บน้ำคลองพร้าว ตั้งอยู่ที่บ้านคลองพร้าว หมู่ที่ ๔ ตำบลเกาะช้าง อำเภอเกาะช้าง จังหวัดตราด มีลักษณะเป็นเขื่อนหินถมแกนดินเหนียว สันเขื่อนกว้าง ๘ เมตร ยาว ๓๘๘ เมตร สูง ๒๔.๕๐ เมตร สามารถกักเก็บน้ำได้ประมาณ ๒.๓๕ ล้านลูกบาศก์เมตร มีพื้นที่รับประโยชน์จากระบบท่อส่งน้ำ ๑,๗๘๐ ไร่ พื้นที่ชลประทาน ๗๔๕ ไร่ รวมทั้งสามารถส่งน้ำให้ได้ตามการประเมินขีดความสามารถในการรองรับนักท่องเที่ยวในอนาคต ๒๐ ปีข้างหน้า
๒. ความคืบหน้าการขอใช้พื้นที่ก่อสร้างระบบบำบัดน้ำเสียของเทศบาลตำบลเกาะช้าง ปัจจุบันทางกรมธนารักษ์ได้ดำเนินการจัดทำหนังสือเพื่อให้กองทัพเรือส่งมอบพื้นที่ ๑ ไร่ คืบแล้ว หากกองทัพเรือส่งคืนที่ดินให้กับกรมธนารักษ์ ทางเทศบาลตำบลเกาะช้างจึงจะสามารถขอใช้พื้นที่เพื่อก่อสร้างระบบบำบัดน้ำเสียได้ ซึ่งขณะนี้อยู่ระหว่างรอกองทัพเรือทำหนังสือส่งคืนที่ดินให้กรมธนารักษ์
๓. การแก้ไขปัญหาขยะบนพื้นที่เกาะช้าง เทศบาลตำบลเกาะช้างและหน่วยงานที่เกี่ยวข้องได้เร่งกำจัดขยะตกค้าง ซึ่งก็ได้มีการทำลายขยะโดยวิธีการตัดแยก และฝังกลบ จัดการอบรมรณรงค์ให้มีการ

คัดแยกขยะ ทั้งนี้ขยะส่วนหนึ่งได้นำไปกำจัดบนฝั่งโดยการขนส่งทางเรือ ในขณะที่จึงพบว่ายังมีขยะตกค้างจำนวนมากเนื่องจากมีนันทองเที่ยวเพิ่มขึ้นทำให้ปริมาณขยะเพิ่มขึ้น

ข้อเสนอแนะจากสมาชิกวุฒิสภา

๑. โครงการอ่างเก็บน้ำคลองพร้าว มีวัตถุประสงค์หลักคือการกักเก็บน้ำไว้เพื่อการอุปโภคบริโภค น้ำใช้สำหรับแหล่งท่องเที่ยว ส่วนที่เหลืออีกร้อยละ ๓๐ ใช้เป็นน้ำสำหรับการเกษตร ทั้งนี้เนื่องจากเกาะช้างมักประสบปัญหาขาดแคลนน้ำในช่วงฤดูแล้งหรือในช่วงเดือนมีนาคม - เมษายน ถึงแม้เกาะช้างจะมีปริมาณน้ำฝนเฉลี่ยต่อปีที่มากแต่ยังขาดแหล่งกักเก็บน้ำ จึงทำให้ปริมาณน้ำฝนที่ตกลงมาไหลลงสู่ทะเลอย่างรวดเร็ว ดังนั้นการดำเนินการก่อสร้างอ่างเก็บน้ำคลองพร้าว จึงช่วยให้พื้นที่อำเภอเกาะช้างมีแหล่งกักเก็บน้ำสำหรับการอุปโภคบริโภคได้เป็นอย่างดี

๒. การแก้ไขปัญหาขยะตกค้างบนเกาะช้าง ซึ่งคณะกรรมการฯ ก็ได้ติดตามเรื่องดังกล่าวมาอย่างต่อเนื่อง พบว่า ยังไม่สามารถจัดการขยะที่ตกค้างกว่า ๒๐,๐๐๐ ตันได้ เนื่องจากพบปัญหาเรื่องการขนขยะข้ามฝั่งไปเผาทำลาย ซึ่งขอฝากเทศบาลตำบลเกาะช้างและหน่วยงานที่เกี่ยวข้องบูรณาการเร่งหาแนวทางกำจัดขยะตกค้างเพื่อไม่ให้เกิดปริมาณขยะที่เพิ่มขึ้นอย่างเร่งด่วน การบริหารจัดการลดปริมาณขยะก็เป็นเรื่องสำคัญหากมีการคัดแยกอย่างถูกวิธีก็จะเป็นประโยชน์แก่ทุกฝ่ายไม่สร้างปัญหาและภาระให้แก่ฝ่ายใด

๓. พื้นที่การเกษตรมีความจำเป็นที่จะต้องพลิกฟื้นการเกษตรและเพิ่มผลผลิตการเกษตรให้มากขึ้นเป็นการสร้างรายได้เพิ่มขึ้นโดยไม่ต้องไปประกอบอาชีพหรือตั้งถิ่นฐานในพื้นที่อื่นเพื่อเป็นการสร้างอาชีพและรายได้ การบูรณาการเรื่องน้ำก็เป็นปัจจัยสำคัญจึงต้องมีการแก้ไขปัญหาพร้อมกันทุกฝ่ายและเห็นว่าควรมีการรวมกลุ่มอาชีพเพื่อแลกเปลี่ยนเรียนรู้สาระสำคัญที่เป็นประโยชน์ร่วมกัน ส่วนราชการที่เกี่ยวข้องควรที่จะผลักดันโครงการที่สำคัญให้บรรลุวัตถุประสงค์ สำหรับประเด็นเรื่องน้ำก็เป็นปัจจัยสำคัญจึงต้องร่วมกันใช้น้ำอย่างประหยัดเพื่อให้มีปริมาณน้ำเพียงพอในการใช้สอย

๔. ปัญหาของพื้นที่ทำกินหรือที่ทำกินไม่เพียงพอเป็นปัญหาหลักเกือบทุกพื้นที่ ก็เป็นประเด็นสำคัญในการนำไปสู่การแก้ไขปัญหาที่ภาครัฐได้นำไปพิจารณา และขอฝากส่วนราชการ ตลอดจนพี่น้องประชาชนได้ร่วมกันพลิกฟื้นคืนป่า ฤดูฝนก็ช่วยกันปลูกป่าก็จะทำให้ลดปัญหาภาวะโลกร้อนได้ สำหรับแผนหรือนโยบายที่ส่วนราชการกำหนดไว้ พบว่า แผนงานบางประการไม่สามารถที่จะดำเนินการบรรลุวัตถุประสงค์ได้เนื่องจากปัจจัยและข้อจำกัดบางประการ อาทิ เรื่องงบประมาณ ก็ขอฝากส่วนราชการพิจารณาขับเคลื่อนให้บรรลุวัตถุประสงค์ต่อไปให้เกิดความยั่งยืนอย่างเป็นรูปธรรม

ภาพประกอบการลงพื้นที่ จุดที่ ๒
ณ โครงการก่อสร้างอ่างเก็บน้ำคลองพร้าว อำเภอเกาะช้าง จังหวัดตราด



ภาพประกอบการลงพื้นที่ จุดที่ ๓
ณ โรงคัดแยกขยะชุมชนเกาะช้าง จังหวัดตราด