



# สรุปรายงานผลการดำเนินงาน โครงการสมาชิกวุฒิสภาพบประชาชน ในพื้นที่จังหวัดภาคตะวันออก

## ณ จังหวัดตราด

๗ - ๑๐ มีนาคม ๒๕๖๓





สรุปรายงานผลการดำเนินงาน  
โครงการสมาชิกวุฒิสภาพประชาชนในพื้นที่จังหวัดภาคตะวันออก

\*\*\*\*\*

๑. ชื่อโครงการ สมาชิกวุฒิสภาพประชาชน
๒. วัน/เดือน/ปีที่ดำเนินการ วันจันทร์ที่ ๙ และวันอังคารที่ ๑๐ มีนาคม ๒๕๖๓
๓. สถานที่ ณ เกาะช้าง จังหวัดตราด
๔. กลุ่มเป้าหมาย



หน่วยงานภาครัฐ



ประชาชนทั่วไป



เยาวชน



อื่น ๆ ได้แก่ สื่อมวลชน

๕. สอดคล้องกับรัฐธรรมนูญหรือยุทธศาสตร์ชาติ

สอดคล้องกับเจตนารมณ์และบทบัญญัติต่าง ๆ ของรัฐธรรมนูญแห่งราชอาณาจักรไทยฉบับปัจจุบัน และกฎหมายอื่นที่เกี่ยวข้อง ที่ต้องมีการรับฟังความคิดเห็นและข้อเสนอแนะ หรือความต้องการของประชาชนทุกภาคส่วนและเจ้าหน้าที่ของรัฐในทุกระดับ ซึ่งการจะดำเนินการให้ไปสู่ผลสัมฤทธิ์เช่นนี้ได้ ต้องอาศัยกลไกหรือวิธีการที่มีลักษณะเป็นการพูดคุยหรือหารือแลกเปลี่ยนกันระหว่างสมาชิกวุฒิสภาพประชาชนทุกภาคส่วนและเจ้าหน้าที่ของรัฐในทุกระดับ ซึ่งกลไกหรือวิธีการที่จะทำให้ได้ข้อมูล ปัญหา และความต้องการที่แท้จริงจากทุกฝ่ายต้องดำเนินการโดยการลงไปพบปะพูดคุยกับประชาชนและเจ้าหน้าที่ของรัฐในพื้นที่ เนื่องจากเป็นผู้ที่ต้องประสบกับปัญหา อุปสรรค หรือความเดือดร้อนอย่างแท้จริง

ทั้งนี้ สมาชิกวุฒิสภามีหน้าที่และอำนาจตามมาตรา ๒๗๐ ของรัฐธรรมนูญฉบับปัจจุบัน ซึ่งได้กำหนดให้วุฒิสภาตามบทเฉพาะกาลมีหน้าที่และอำนาจในการติดตาม เสนอแนะ และเร่งรัดการปฏิรูปประเทศ เพื่อให้บรรลุเป้าหมาย ตามหมวด ๑๖ การปฏิรูปประเทศ ตลอดจนการจัดทำและดำเนินการตามยุทธศาสตร์ชาติ

๖. ข้อมูลทั่วไป

"จังหวัดตราด" เป็นจังหวัดชายแดนสุดฝั่งทะเลตะวันออก มีรูปร่างลักษณะคล้ายหัวช้าง มีเนื้อที่ ๒,๘๑๙ ตารางกิโลเมตร หรือประมาณ ๑,๗๖๑,๘๗๕ ไร่ อาณาเขตด้านชายแดนติดกับประเทศกัมพูชา ทั้งทางบกและทางทะเล ยาว ๓๓๐ กิโลเมตร มีแนวชายแดนธรรมชาติติดทิวเขาบรรทัดเป็นเส้นแบ่งเขตแดนตลอดแนวยาว ๑๖๕ กิโลเมตร และมีแนวอาณาเขตทางทะเลยาว ๑๖๕.๕ กิโลเมตร มีพื้นที่ขนาดเล็กเป็นอันดับ ๔ ของภาคตะวันออก และเป็นอันดับที่ ๕๖ ของประเทศ อยู่ห่างจากกรุงเทพมหานครตาม

เส้นทางสายใหม่ บางนา-บ้านบึง-แกลง-ตราด เป็นระยะทาง ๓๑๕ กิโลเมตร โดยมีอาณาเขตติดต่อกับ จังหวัดต่าง ๆ ดังนี้ ทิศเหนือ ติดกับอำเภอคลอง จังหวัดจันทบุรี และประเทศกัมพูชาประชาธิปไตย ทิศใต้ ติดกับ อ่าวไทย และน่านน้ำทะเลของประเทศกัมพูชาประชาธิปไตย ทิศตะวันออก ติดกับ ประเทศกัมพูชาประชาธิปไตย และ ทิศตะวันตก ติดกับ อำเภอคลอง จังหวัดจันทบุรี

จังหวัดตราดมีประชากรทั้งหมด ๒๒๙,๔๐๘ คน เป็นชาย ๑๑๕,๑๗๕ คน หญิง ๑๑๕,๒๓๓ คน ความหนาแน่นของประชากรมีการกระจายตัวสูงสุดที่อำเภอเมืองตราด ร้อยละ ๔๐.๘๒ รองลงมา ได้แก่ อำเภอเขาสมิง ร้อยละ ๑๙.๖๒ อำเภอบ่อไร่ ร้อยละ ๑๕.๕๒ อำเภอคลองใหญ่ ร้อยละ ๑๑.๐๖ อำเภอแหลมงอบ ร้อยละ ๘.๔๓ อำเภอเกาะช้าง ร้อยละ ๓.๔ และอำเภอเกาะกูด ร้อยละ ๑.๐๗

“อำเภอเกาะช้าง” เป็นอำเภอหนึ่งของจังหวัดตราด เป็นเกาะที่ใหญ่ที่สุดในบรรดาทั้งหมด ๕๒ เกาะของจังหวัดและเป็นเกาะใหญ่อันดับสองของประเทศไทย รองลงมาจากเกาะภูเก็ต มีเนื้อที่ประมาณ ๔๒๙ ตารางกิโลเมตร ลักษณะของเกาะส่วนใหญ่เป็นเขาสูงมีผาหินสลับซับซ้อน สภาพป่าโดยทั่วไปอุดมสมบูรณ์ มีน้ำตกหลายแห่งบนเกาะ ชายหาด และปะการังที่สวยงามอยู่ทางด้านตะวันตก นับว่าเป็นแหล่งสถานที่ท่องเที่ยวสำคัญแห่งหนึ่งของประเทศไทย

อำเภอเกาะช้างแบ่งเขตการปกครองย่อยออกเป็น ๒ ตำบล ๙ หมู่บ้าน ได้แก่

๑. ตำบลเกาะช้าง มี ๔ หมู่บ้าน คือ
  - หมู่ที่ ๑ บ้านคลองนนทรี
  - หมู่ที่ ๒ บ้านด่านใหม่
  - หมู่ที่ ๓ บ้านคลองสน
  - หมู่ที่ ๔ บ้านคลองพร้าว
๒. ตำบลเกาะช้างใต้ มี ๕ หมู่บ้าน คือ
  - หมู่ที่ ๑ บ้านบางเบ้า
  - หมู่ที่ ๒ บ้านสลักเพชร
  - หมู่ที่ ๓ บ้านแจ็กแบ้
  - หมู่ที่ ๔ บ้านสลักคอก
  - หมู่ที่ ๕ บ้านสลักเพชรเหนือ

#### ๗. วิธีการดำเนินการ (ลักษณะกิจกรรม)

ลงพื้นที่รับฟังความก้าวหน้าการดำเนินงานของโครงการต่าง ๆ รวมถึงการขับเคลื่อนยุทธศาสตร์ชาติ และแผนการปฏิรูปประเทศของจังหวัด โดยการนำแผนฯ ไปประยุกต์ใช้ในการพัฒนาแก้ไขปัญหาความยากจน ลดความเหลื่อมล้ำที่ประชาชนได้รับประโยชน์ที่เป็นรูปธรรมโดยตรง พร้อมรับฟังข้อคิดเห็นและข้อเสนอแนะจากภาคส่วนราชการ และรับฟังข้อเท็จจริงเกี่ยวกับประเด็นความเดือดร้อนของประชาชนในพื้นที่

#### ๘. วิธีการประเมินผล



สังเกต




สอบถาม



ใช้เครื่องมือสื่อสาร



สัมภาษณ์



อื่น ๆ

การจัดโครงการสมาชิกวุฒิสภามอบประชาชนในพื้นที่จังหวัดภาคตะวันออก ณ เกาะช้าง จังหวัดตราด มีผู้เข้าร่วมกิจกรรม จำนวน ๑๐๐ คน การประเมินผลกิจกรรมในครั้งนี้ใช้แบบสอบถามเป็นเครื่องมือในการเก็บรวบรวมข้อมูล จำนวน ๑๐๐ ชุด โดยได้รับแบบสอบถามกลับคืน จำนวน ๑๐๐ ชุด คิดเป็นร้อยละ ๑๐๐ และใช้วิธีการวิเคราะห์ข้อมูลโดยสถิติเชิงพรรณนา ประกอบด้วย ค่าร้อยละ และค่าเฉลี่ย

### ส่วนที่ ๑ ข้อมูลทั่วไปของผู้ตอบแบบสอบถาม

#### ๑. เพศ

เพศ	จำนวน	ร้อยละ
หญิง	๓๙	๓๙.๐๐
ชาย	๖๑	๖๑.๐๐
<b>รวม</b>	<b>๑๐๐</b>	<b>๑๐๐.๐๐</b>

ผู้เข้าร่วมกิจกรรมส่วนใหญ่เป็นเพศชาย จำนวน ๖๑ คน (คิดเป็นร้อยละ ๖๑) รองลงมา ได้แก่ เพศหญิง จำนวน ๓๙ คน (คิดเป็นร้อยละ ๓๙)

#### ๒. อายุ

อายุ	จำนวน	ร้อยละ
๕๑ - ๖๐	๓๗	๓๗.๐๐
๔๑ - ๕๐ ปี	๓๑	๓๑.๐๐
๓๑ - ๔๐ ปี	๑๓	๑๓.๐๐
๒๑ - ๓๐ ปี	๑๐	๑๐.๐๐
มากกว่า ๖๐ ปี	๙	๙.๐๐
น้อยกว่า ๒๐ ปี	-	-
<b>รวม</b>	<b>๑๐๐</b>	<b>๑๐๐.๐๐</b>

ผู้เข้าร่วมกิจกรรมส่วนใหญ่มีอายุ ๕๑ - ๖๐ ปี จำนวน ๓๗ คน (คิดเป็นร้อยละ ๓๗) รองลงมา ได้แก่ ๔๑ - ๕๐ ปี จำนวน ๓๑ คน (คิดเป็นร้อยละ ๓๑) อายุ ๓๑ - ๔๐ ปี จำนวน ๑๓ คน (คิดเป็นร้อยละ ๑๓ คน) อายุ ๒๑ - ๓๐ ปี จำนวน ๑๐ คน (คิดเป็นร้อยละ ๑๐) และมากกว่า ๖๐ ปี จำนวน ๙ คน (คิดเป็นร้อยละ ๙)

### ๓. ระดับการศึกษา

ระดับการศึกษา	จำนวน	ร้อยละ
ปริญญาตรี	๒๗	๒๗.๐๐
ประถมศึกษา	๒๖	๒๖.๐๐
มัธยมศึกษา	๒๒	๒๒.๐๐
อนุปริญญาหรือเทียบเท่า	๑๗	๑๗.๐๐
สูงกว่าปริญญาตรี	๗	๗.๐๐
ไม่ได้เรียน	๑	๑.๐๐
<b>รวม</b>	<b>๑๐๐</b>	<b>๑๐๐.๐๐</b>

ผู้เข้าร่วมกิจกรรมส่วนใหญ่มีการศึกษาระดับปริญญาตรี จำนวน ๒๗ คน (คิดเป็นร้อยละ ๒๗) รองลงมา ได้แก่ ประถมศึกษา จำนวน ๒๖ คน (คิดเป็นร้อยละ ๒๖) มัธยมศึกษา จำนวน ๒๒ คน (คิดเป็นร้อยละ ๒๒) อนุปริญญาหรือเทียบเท่า จำนวน ๑๗ คน (คิดเป็นร้อยละ ๑๗) สูงกว่าปริญญาตรี จำนวน ๗ คน (คิดเป็นร้อยละ ๗) และไม่ได้เรียน จำนวน ๑ คน (คิดเป็นร้อยละ ๑) ตามลำดับ

### ๔. อาชีพหลัก

อาชีพหลัก	จำนวน	ร้อยละ
เกษตรกร	๔๐	๔๐.๐๐
รับราชการ/รัฐวิสาหกิจ	๓๔	๓๔.๐๐
ค้าขาย	๑๑	๑๑.๐๐
รับจ้าง	๘	๘.๐๐
อื่น ๆ	๗	๗.๐๐
<b>รวม</b>	<b>๑๐๐</b>	<b>๑๐๐.๐๐</b>

ผู้เข้าร่วมกิจกรรมส่วนใหญ่มีอาชีพเกษตรกร จำนวน ๔๐ คน (คิดเป็นร้อยละ ๔๐) รองลงมา ได้แก่ รับราชการ/รัฐวิสาหกิจ จำนวน ๓๔ คน (คิดเป็นร้อยละ ๓๔) ค้าขาย จำนวน ๑๑ คน (คิดเป็นร้อยละ ๑๑) รับจ้าง จำนวน ๘ คน (คิดเป็นร้อยละ ๘) และอื่นๆ จำนวน ๗ คน (คิดเป็นร้อยละ ๗) ตามลำดับ

### ๕. ท่านรับรู้ รับทราบ หน้าที่และอำนาจของสมาชิกวุฒิสภาจากช่องทางใด (ตอบได้มากกว่า ๑ ข้อ)

ช่องทางการรับรู้	จำนวน	ร้อยละ
วิทยุ/โทรทัศน์	๕๒	๕๒.๐๐
บุคลากรภาครัฐ/อบต./ผู้ใหญ่บ้าน/กำนัน	๔๕	๔๕.๐๐
อินเทอร์เน็ตและสื่อสังคมออนไลน์	๒๕	๒๕.๐๐
สื่อสิ่งพิมพ์	๒๔	๒๔.๐๐
อื่น ๆ	๕	๕.๐๐
<b>รวม</b>	<b>๑๕๑</b>	<b>๑๕๑.๐๐</b>

ผู้เข้าร่วมกิจกรรมได้ตอบแบบสอบถามในข้อนี้สามารถตอบได้มากกว่าคนละ ๑ ข้อ ซึ่งผู้เข้าร่วมกิจกรรมส่วนใหญ่มีการรับรู้ข่าวสารจากหลายช่องทาง โดยช่องทางที่มีการรับรู้ข่าวสารมากที่สุดมาจากวิทยุ/โทรทัศน์ จำนวน ๕๒ คน (คิดเป็นร้อยละ ๕๒) รองลงมา ได้แก่ บุคลากรภาครัฐ, องค์การบริหารส่วนตำบล, ผู้ใหญ่บ้าน, กำนัน จำนวน ๔๕ คน (คิดเป็นร้อยละ ๔๕) อินเทอร์เน็ตและสื่อสังคมออนไลน์ จำนวน ๒๕ คน (คิดเป็นร้อยละ ๒๕) สื่อสิ่งพิมพ์ประเภทต่างๆ เช่น หนังสือพิมพ์ / แผ่นพับ/วารสาร จำนวน ๒๔ คน (คิดเป็นร้อยละ ๒๔) และอื่นๆ จำนวน ๕ คน (คิดเป็นร้อยละ ๕) ตามลำดับ

## ส่วนที่ ๒ ความคิดเห็นต่อการดำเนินกิจกรรมสมาชิกวุฒิสภาประชาชน

ความคิดเห็น	ร้อยละ (%)	ระดับความคิดเห็น
๑. ท่านมีความรู้ความเข้าใจเกี่ยวกับการปกครองในระบอบประชาธิปไตยอันมีพระมหากษัตริย์ทรงเป็นประมุข	๗๙.๐๐	มาก
๒. ท่านมีความพึงพอใจในโครงการสมาชิกวุฒิสภาประชาชน	๗๗.๒๐	มาก
๓. จากการลงพื้นที่ของสมาชิกวุฒิสภา ท่านได้รับความรู้และสามารถนำไปประยุกต์ใช้ในการแก้ไขปัญหาในการดำเนินชีวิต	๗๑.๘๐	มาก
๔. ท่านรู้จักอำนาจและหน้าที่ของวุฒิสภา	๖๗.๐๐	ปานกลาง
๕. ท่านรู้จักสมาชิกวุฒิสภา	๖๖.๐๐	ปานกลาง
๖. ท่านทราบเกี่ยวกับบทบาทและภารกิจของวุฒิสภาที่เกี่ยวกับการปฏิรูปประเทศและยุทธศาสตร์ชาติ	๖๓.๖๐	ปานกลาง
<b>รวม</b>	<b>๗๑.๖๐</b>	<b>มาก</b>

ผู้เข้าร่วมกิจกรรมมีความรู้ความคิดเห็นเกี่ยวกับวุฒิสภาโดยรวมอยู่ในระดับมาก ร้อยละ ๗๑.๖๐ เมื่อพิจารณาเป็นรายประเด็นแล้ว พบว่า ผู้เข้าร่วมกิจกรรมมีความรู้ความเข้าใจอยู่ในระดับมาก จำนวน ๓ ประเด็น ได้แก่ ท่านมีความรู้ความเข้าใจเกี่ยวกับการปกครองในระบอบประชาธิปไตยอันมีพระมหากษัตริย์ทรงเป็นประมุข ร้อยละ ๗๙.๐๐ ท่านมีความพึงพอใจในโครงการสมาชิกวุฒิสภาประชาชน ร้อยละ ๗๗.๒๐ จากการลงพื้นที่ของสมาชิกวุฒิสภาท่านได้รับความรู้และความสามารถนำไปประยุกต์ใช้ในการแก้ไขปัญหาในการดำเนินชีวิต ร้อยละ ๗๑.๘๐ ส่วนอีก ๓ ประเด็น ผู้เข้าร่วมกิจกรรมมีความคิดเห็นอยู่ในระดับปานกลาง ได้แก่ ท่านรู้จักหน้าที่และอำนาจของสมาชิกวุฒิสภา ร้อยละ ๖๗.๐๐ ท่านรู้จักสมาชิกวุฒิสภา ร้อยละ ๖๖.๐๐ และท่านทราบเกี่ยวกับบทบาทและภารกิจของวุฒิสภาที่เกี่ยวกับการปฏิรูปประเทศและยุทธศาสตร์ชาติ ร้อยละ ๖๓.๖๐ ตามลำดับ

## ๙. ผลการดำเนินงาน

### ๙.๑ เชิงปริมาณ

- จำนวนเป้าหมายที่ตั้งไว้ ๑๐๐ คน
- จำนวนผู้เข้าร่วมกิจกรรม ๑๐๐ คน คิดเป็นร้อยละ ๑๐๐ %
- แบ่งออกเป็น (อ้างอิงตามกลุ่มเป้าหมาย)

<input checked="" type="checkbox"/>	ประชาชนทั่วไป	<input type="checkbox"/>	เด็ก - เยาวชน	<input checked="" type="checkbox"/>	ผู้บริหาร ร.ร./ครู
<input checked="" type="checkbox"/>	ผู้แทนหน่วยงานภาครัฐ	<input checked="" type="checkbox"/>	ผู้แทนหน่วยงานภาคเอกชน	<input checked="" type="checkbox"/>	อื่น ๆ

### กลุ่มเป้าหมายที่เข้าร่วมโครงการ จำนวน ๑๐๐ คน ประกอบด้วย

- หัวหน้าส่วนราชการ ได้แก่ รองผู้ว่าราชการจังหวัดตราด
- หน่วยงานภาครัฐ ได้แก่ ผู้ตรวจราชการสำนักนายกรัฐมนตรี เขต ๙ ผู้ตรวจราชการกระทรวงมหาดไทย เขต ๙
- หน่วยงานภาครัฐในระดับจังหวัด และระดับอำเภอ ได้แก่ ปลัดจังหวัดตราด หัวหน้าสำนักงานจังหวัดตราด ผู้บังคับหน่วยเฉพาะกิจนาวิกโยธินตราด โยธาธิการและผังเมืองจังหวัดตราด ผู้อำนวยการโครงการชลประทานตราด ผู้อำนวยการแขวงทางหลวงชนบทตราด ผู้อำนวยการสำนักงานทรัพยากรธรรมชาติและสิ่งแวดล้อมจังหวัดตราด หัวหน้าอุทยานแห่งชาติหมู่เกาะช้าง ท้องถิ่นจังหวัดตราด นายอำเภอเกาะช้าง หัวหน้าศูนย์รักษาความปลอดภัยทางทะเล (เกาะช้าง)
- ประชาชนในพื้นที่ระดับหมู่บ้าน ตำบล ในอำเภอเมืองและใกล้เคียง ได้แก่ ผู้นำท้องถิ่น ผู้นำชุมชน กำนัน ผู้ใหญ่บ้าน
- สื่อมวลชน ได้แก่ สถานีวิทยุกระจายเสียงแห่งประเทศไทย จังหวัดตราด (สวท. ตราด F.M. 92.75 MHz) สถานีวิทยุและโทรทัศน์แห่งประเทศไทย (NBT) จันทบุรี สำนักงานประชาสัมพันธ์จังหวัดตราด สำนักประชาสัมพันธ์เขต ๗ ทีม facebook Live สำนักประชาสัมพันธ์เขต ๗ สถานีวิทยุและโทรทัศน์รัฐสภา ไทยรัฐ (เกาะช้าง จ.ตราด) สำนักข่าวแห่งชาติ สำนักข่าว TIGERNEWS สำนักข่าวกรมประชาสัมพันธ์ ข่าวชัด บ้านข่าว

### ๙.๒ เชิงคุณภาพ

ประชาชนในพื้นที่และหน่วยงานที่เกี่ยวข้องทั้งภาครัฐและภาคประชาชนที่เข้าร่วมโครงการสมาชิกวุฒิสภาพบประชาชนในพื้นที่จังหวัดภาคตะวันออกจังหวัดตราด ได้รับความรู้ความเข้าใจเกี่ยวกับบทบาทหน้าที่และอำนาจของสมาชิกวุฒิสภา พร้อมทั้งได้แสดงออกถึงความพึงพอใจต่อการจัดกิจกรรมในครั้งนี้เป็นอย่างมาก และยังมีความตื่นตัวในการรวมพูดคุยเกี่ยวกับประเด็นต่าง ๆ ที่สมาชิกวุฒิสภาสอบถาม นอกจากนี้ยังร่วมกันแสดงความคิดเห็นในประเด็นปัญหาที่เกิดขึ้นในพื้นที่ และต้องการสะท้อนให้สมาชิกวุฒิสภาได้รับทราบถึงความเดือดร้อน โดยบรรยากาศในการพูดคุยมีความเป็นกันเองอย่างมาก

### ๙.๓ เชิงเวลา

<input checked="" type="checkbox"/>	เหมาะสม	<input type="checkbox"/>	ไม่เหมาะสม
<input type="checkbox"/>	อื่น ๆ .....		

## ๙.๔ งบประมาณดำเนินการ



เพียงพอ/เหมาะสม



ไม่เพียงพอ

## ๑๐. ข้อสังเกต (ไม่มี)

## ๑๑. ข้อเสนอแนะจากประชาชน

๑๑.๑ เห็นด้วยที่สมาชิกรัฐสภาลงพื้นที่พบประชาชน ต้องการให้สมาชิกรัฐสภาได้รับทราบปัญหาและความเดือดร้อนของประชาชนในท้องถิ่น เพื่อนำปัญหาต่าง ๆ ไปใช้ปรับปรุงคุณภาพชีวิตของประชาชนในพื้นที่ อีกทั้งจะทำให้สามารถเข้าใจ และเข้าถึงประชาชนอย่างแท้จริง

๑๑.๒ ต้องการให้ช่วยแก้ไขกฎระเบียบต่าง ๆ ที่การดำเนินการมีขั้นตอนสลับซับซ้อนให้ง่ายขึ้นและรัดกุมจากการได้ร่วมรับฟังในที่ประชุม พบว่าการจะดำเนินการให้แล้วเสร็จในแต่ละโครงการ มีความลำบาก และล่าช้ามากในระบบ ระเบียบของทางราชการ ซึ่งทำให้กินเวลานานอีกหลายปี กว่าที่จะสำเร็จ

๑๑.๓ ขอให้สมาชิกรัฐสภาดำเนินการแก้ไขปัญหาให้กับชาวบ้านอย่างเป็นรูปธรรม

๑๑.๔ ขอให้โครงการที่เสนอขึ้นไปนั้น ได้รับการอนุมัติและดำเนินโครงการตามที่ประชาชนได้ร้องขอ

๑๑.๕ ควรมีหน่วยงานที่ประชาชนสามารถติดต่อประสานงานได้อย่างชัดเจน

๑๑.๖ ขอให้จัดโครงการสมาชิกรัฐสภาพบประชาชนปีละครั้ง

## ๑๒. สรุปสาระสำคัญของการดำเนินโครงการ

วันที่ ๙ มีนาคม ๒๕๖๓

เมื่อคณะฯ เดินทางถึงสนามบินตราด ได้เดินทางไปยังอนุสรณ์สถานยุทธนาวี ตำบลแหลมงอบ อำเภอลแหลมงอบ จังหวัดตราด และเข้าสักการะกรมหลวงชุมพรเขตอุดมศักดิ์ พร้อมรับฟังบรรยายเกี่ยวกับประวัติศาสตร์การสู้รบของกองทัพเรือไทยกับกองกำลังเรือรบของฝรั่งเศส และชมพิพิธภัณฑ์ โดยสรุปสาระสำคัญได้ดังนี้

อนุสรณ์สถานยุทธนาวี มีอนุสาวรีย์กรมหลวงชุมพรเขตอุดมศักดิ์หันพระพักตร์ไปยังบริเวณยุทธนาวีเกาะช้าง ภายใต้อนุสาวรีย์คือพิพิธภัณฑ์ที่ออกแบบคล้ายเรือรบ สร้างขึ้นเพื่อรำลึกถึงประวัติศาสตร์การสู้รบของกองทัพเรือไทยกับกองกำลังเรือรบของฝรั่งเศส “ยุทธนาวีเกาะช้าง” เป็นเหตุการณ์รบทางเรือที่เกิดขึ้นในกรณีพิพาทไทย-อินโดจีนฝรั่งเศส อันเป็นผลสืบเนื่องมาจากการที่ไทยเรียกร้องให้ปรับปรุงเส้นแบ่งเขตแดนไทย-อินโดจีนฝรั่งเศส เสียใหม่ โดยใช้แนวร่องน้ำลึกเป็นเกณฑ์ตามหลักกฎหมายระหว่างประเทศ และหลักความยุติธรรม และให้ฝรั่งเศสคืนดินแดนฝั่งขวาแม่น้ำโขงที่ฝรั่งเศสยึดไปจากเหตุการณ์ ร.ศ. ๑๑๒ ให้ไทย ยุทธภูมิในการรบครั้งนี้เกิดขึ้นที่บริเวณด้านใต้ของเกาะช้าง จังหวัดตราด เมื่อวันที่ ๑๗ มกราคม พ.ศ. ๒๔๘๔ ซึ่งกองกำลังของฝรั่งเศสในอินโดจีนได้ส่งกำลังทางเรือเข้ามาทางหัวเมืองชายทะเล ตะวันออกของไทย สุดท้ายไทยเป็นฝ่ายชนะ แต่ก็ต้องสูญเสียกำลังพลไปมากมาย และถือเป็นการรบทางทะเลครั้งเดียวในประวัติศาสตร์กองทัพเรือไทยกับรัฐบาลวิซีฝรั่งเศสในช่วงสงครามโลกครั้งที่สอง



อนุสรณ์สถานยุทธนาวี



จากนั้น คณะฯ ได้เดินทางไปที่เกาะช้าง และลงพื้นที่ศึกษาดูงาน ณ จุดก่อสร้างบ่อบำบัดน้ำเสีย โรงกำจัดขยะ จุดก่อสร้างอ่างเก็บน้ำคลองพร้าว และจุดเชื่อมต่อถนนรอบเกาะบ้านบางเบา เพื่อสำรวจและศึกษาสภาพปัญหาที่เกิดขึ้น และนำข้อมูลข้อเท็จจริงที่ได้รับไปร่วมพูดคุยและให้ข้อคิดเห็นกับประชาชน สรุปข้อมูลได้ดังนี้

### ๑. จุดก่อสร้างบ่อบำบัดน้ำเสีย

เกาะช้าง ซึ่งเป็นเกาะที่ใหญ่เป็นอันดับ ๒ ของประเทศ มีเนื้อที่ประมาณ ๒๑๗ ตารางกิโลเมตร แบ่งการปกครองออกเป็น ๒ ตำบล คือ ตำบลเกาะช้าง และตำบลเกาะช้างใต้ มีองค์กรปกครองส่วนท้องถิ่นรับผิดชอบดูแลพื้นที่จำนวน ๒ แห่ง คือ เทศบาลตำบลเกาะช้าง และองค์การบริหารส่วนตำบลเกาะช้างใต้ ประชากร ๘,๑๖๑ คน ประชากรส่วนใหญ่ประกอบอาชีพเกษตรกรรม และบริการทางการท่องเที่ยว โดยในปี ๒๕๖๐ มีนักท่องเที่ยวเข้ามา จำนวนทั้งสิ้น ๑,๓๕๕,๓๙๐ คน เป็นคนไทย ๘๖๐,๖๗๑ คน และชาวต่างชาติ ๔๙๔,๗๑๙ คน มีรายได้รวม ๗,๒๗๕,๐๐๐,๐๐๐ บาท เนื่องจากเกาะช้างเป็นสถานที่ท่องเที่ยวที่สำคัญของจังหวัดตราด ทำให้มีนักท่องเที่ยวเดินทางมายังเกาะช้างเป็นจำนวนมาก ทำให้การขยายตัวของสถานประกอบการต่าง ๆ ไม่ว่าจะเป็นที่พัก ร้านอาหาร ฯลฯ เพื่อรองรับนักท่องเที่ยว ส่งผลให้เกิดปัญหาคุณภาพด้านสิ่งแวดล้อม คือ ปัญหาน้ำเสียในพื้นที่เกาะช้างซึ่งถือว่าเป็นปัญหาสำคัญของเกาะช้างที่ต้องดำเนินการแก้ไขโดยเร่งด่วน ทั้งนี้เกาะช้างยังไม่มีการบริหารจัดการน้ำเสียจากแหล่งกำเนิดต่าง ๆ ที่ถูกระบายลงสู่ทอระบายน้ำและทำให้เกิดภาวะน้ำเน่าเสียที่เหมาะสม ส่งผลให้น้ำทิ้งบางส่วนไหลออกสู่สภาพแวดล้อมภายนอกโดยไม่ผ่านการบำบัด

### ปัญหาระบบบ่อบำบัดน้ำเสียเดิมที่ติดตั้งแล้ว

๑. ปัญหาเรื่องพื้นที่ เนื่องจากเทศบาลตำบลเกาะช้างยังไม่มีพื้นที่ในการบริหารจัดการระบบบ่อบำบัดน้ำเสีย

๒. องค์การบริหารการพัฒนาพื้นที่พิเศษเพื่อการท่องเที่ยวอย่างยั่งยืน (อพท.) ดำเนินการติดตั้งระบบบ่อบำบัดน้ำเสียไว้ แต่ไม่สามารถใช้งานอย่างมีประสิทธิภาพ เนื่องจากขาดงบประมาณและบุคลากรผู้เชี่ยวชาญ โดยประเด็นสำคัญที่สำนักงานพื้นที่พิเศษหมู่เกาะช้าง และพื้นที่เชื่อมโยง (อพท. ๑) แจ้งว่า ยังไม่สามารถดำเนินการปรับปรุงแก้ไขระบบบ่อบำบัดน้ำเสียชุมชนหาดทรายขาวให้สามารถใช้งานได้ เนื่องจาก

- ระบบบ่อบำบัดน้ำเสียที่ก่อสร้างไว้เดิมชำรุดเสียหาย ยังไม่มีแนวทางการซ่อมแซม หรือปรับปรุงแก้ไขที่ชัดเจนสามารถแก้ไขปัญหาที่สมบูรณ์และยั่งยืน (ระบบบ่อบำบัดน้ำเสียที่ก่อสร้างไว้เดิมเป็นระบบที่ใช้ประจุไฟฟ้าผ่านขั้วไฟฟ้า (Electrode) ซึ่งปัจจุบันชำรุดเสียหายมีสนิมเกาะ)

- หน่วยงานที่รับผิดชอบดูแลระบบบ่อบำบัดน้ำเสีย ยังไม่มีหน่วยงานรับผิดชอบดูแลระบบฯ เพื่อดำเนินการได้อย่างต่อเนื่องหลังทำการซ่อมแซมหรือปรับปรุงให้สามารถใช้งานได้สมบูรณ์

## การใช้พื้นที่ของกองทัพเรือ

เทศบาลตำบลเกาะช้าง ขออนุญาตใช้ประโยชน์ที่ดินราชพัสดุของกองทัพเรือบริเวณชุมชนบ้านหาดทรายขาว ตำบลเกาะช้าง จำนวน ๑ ไร่ ๒ งาน ๑๕ ตารางวา เพื่อจัดตั้งระบบบำบัดน้ำเสีย ซึ่งกองทัพเรือได้ตอบยืนยันว่าไม่สามารถอนุญาตให้ใช้ประโยชน์ในที่ดินให้เทศบาลเกาะช้างทราบแล้ว ๒ ครั้ง เนื่องจากที่ดินบริเวณดังกล่าวสงวนไว้ใช้ประโยชน์ และรักษาพื้นที่ไว้เพื่อการใช้งานสำหรับเป็นที่ตั้งหน่วย/พื้นที่ฝึกยุทธวิธีในหลักสูตรต่าง ๆ

## ข้อคิดเห็นและข้อเสนอแนะของสมาชิกวุฒิสภา

จากการลงพื้นที่และรับฟังประเด็นบ่อบำบัดน้ำเสีย ซึ่งอยู่ในความรับผิดชอบของกรมส่งเสริมการปกครองส่วนท้องถิ่น กำกับดูแลโดยเทศบาลตำบลเกาะช้าง ซึ่งจะดำเนินการก่อสร้างบนพื้นที่กองทัพเรือบริเวณชุมชนบ้านหาดทรายขาว ตำบลเกาะช้าง พื้นที่จำนวน ๑ ไร่ ๒ งาน ๑๕ ตารางวา เพื่อจัดตั้งระบบบำบัดน้ำเสีย โดยที่ผ่านมาทางกองทัพเรือได้ตอบยืนยันกับเทศบาลตำบลเกาะช้างว่าไม่สามารถอนุญาตให้ใช้ประโยชน์ในที่ดินได้ เนื่องจากที่ดินบริเวณดังกล่าวสงวนไว้ใช้ประโยชน์ และรักษาพื้นที่ไว้เพื่อการใช้งานสำหรับเป็นที่ตั้งหน่วย/พื้นที่ฝึกยุทธวิธีในหลักสูตรต่าง ๆ ซึ่งสมาชิกวุฒิสภาพบประชาชนในพื้นที่ภาคตะวันออก นำโดย พลเอก วรพงษ์ สง่าเนตร รองประธานกรรมการ คนที่หนึ่ง และคณะได้ให้ข้อเสนอแนะ และข้อคิดเห็นไว้อย่างหลากหลายและกว้างขวาง โดยสรุปได้ ดังนี้

๑. น้ำเสียบนพื้นที่เกาะช้าง สาเหตุส่วนใหญ่เกิดจากการทำมาหากินบนความสวยงามของธรรมชาติ แต่ไม่ตระหนักรับผิดชอบต่อสังคม ไม่อนุรักษ์ธรรมชาติ ไม่ดูแลธรรมชาติ ประกอบกับหน่วยงานที่เกี่ยวข้องไม่บังคับใช้กฎหมายให้เกิดประสิทธิภาพ ดังนั้น ขอให้หน่วยงานของรัฐต้องรณรงค์ให้ทั้งภาคประชาชน และภาคธุรกิจบนเกาะช้างมีจิตสำนึกที่ดีในการที่จะดูแลสภาพแวดล้อมของตนเองเพื่อที่จะคงไว้ซึ่งธรรมชาติที่สวยงามต่อไป

๒. เทศบาลตำบลเกาะช้างควรจัดทำขั้นตอนการขอใช้ประโยชน์พื้นที่ให้ชัดเจน ต้องมีกระบวนการตั้งแต่เริ่มขอใช้ประโยชน์พื้นที่จากกองทัพเรือ กำหนดแนวทางการดำเนินงานอย่างชัดเจนในการบังคับใช้กฎระเบียบกับประชาชนและผู้ประกอบการที่พักโรงแรมในพื้นที่เป้าหมาย โดยให้ใช้บ่อบำบัดน้ำเสียที่สร้างขึ้น กำหนดผลสัมฤทธิ์และความคุ้มค่าของโครงการ ทั้งนี้ เพื่อนำเสนอให้กองทัพเรือพิจารณาอนุญาต และเพื่อยืนยันถึงความยั่งยืนของโครงการที่จะเกิดขึ้น

๓. ยังไม่มีความชัดเจนว่าจะมีกลุ่มธุรกิจผู้ประกอบการโรงแรมในพื้นที่จำนวนเท่าใด หรือชาวบ้านจำนวนเท่าใด ที่จะร่วมมือและเข้าร่วมการบำบัดน้ำเสียกับเทศบาลเกาะช้าง เนื่องจากมีค่าใช้จ่ายในการติดตั้งและค่าบริการรายเดือน และกรณีที่มีการลักลอบปล่อยน้ำเสียลงทะเลจะมีมาตรการกลับกลุ่มธุรกิจเหล่านี้อย่างไร

๔. สมาชิกวุฒิสภาได้เสนอทางเลือกในการดำเนินการเกี่ยวกับการบำบัดน้ำเสียไว้ ๔ ทางเลือก ได้แก่

๔.๑) นำมาตรการกฎหมายที่มีอยู่มาบังคับใช้อย่างจริงจัง และออกมาตรการทางกฎหมายระดับพื้นที่ร่วมด้วย อาทิ เทศบัญญัติ และพระราชบัญญัติที่เกี่ยวข้องกับธุรกิจโรงแรม

๔.๒) ปรับเปลี่ยนงบประมาณที่จะจัดทำบ่อบำบัดน้ำเสียของโรงแรมเอง นำมาส่งเสริม/สนับสนุนการก่อสร้างบ่อบำบัดน้ำเสียรวมโดยร่วมกับภาครัฐ

๔.๓) เทศบาลตำบลเกาะช้างดำเนินการก่อสร้างบ่อบำบัดน้ำเสีย โดยให้ภาคประชาชน สนับสนุนพื้นที่ก่อสร้าง

๔.๔) เทศบาลตำบลเกาะช้างเป็นผู้ดำเนินการก่อสร้าง ส่วนพื้นที่ก่อสร้างขอใช้พื้นที่จาก กองทัพเรือ แต่ค่าใช้จ่ายในการต่อท่อมายังบ่อบำบัดน้ำเสีย และค่าบริหารจัดการโดยเรียกเก็บจากภาค ธุรกิจและประชาชนเป็นรายเดือน ซึ่งจะต้องกำหนดมาตรการการบังคับใช้อย่างเคร่งครัด และต้องมี มาตรการบังคับใช้สำหรับผู้ที่ลักลอบปล่อยน้ำเสียลงทะเลไว้ด้วย

### จุดก่อสร้างบ่อบำบัดน้ำเสีย





## ๒. โรงกำจัดขยะ

### ข้อมูลพื้นฐาน

เนื่องจากเกาะช้างเป็นสถานที่ท่องเที่ยวที่สำคัญของจังหวัดตราด ทำให้มีนักท่องเที่ยวเดินทางมายังเกาะช้างเป็นจำนวนมาก ประกอบกับการขยายตัวของสถานประกอบการต่าง ๆ ไม่ว่าจะเป็นที่พัก ร้านอาหาร ฯลฯ เพื่อรองรับนักท่องเที่ยว สิ่งที่มาคือมีขยะมูลฝอยจำนวนมาก เฉลี่ยวันละ ๒๙ ตัน (คาดการณ์ว่าจะเพิ่มขึ้นร้อยละ ๑๐ ต่อปี) ซึ่งเป็นหน้าที่ความรับผิดชอบขององค์กรปกครองส่วนท้องถิ่น ในการเก็บขนและกำจัดให้ถูกต้อง ซึ่งในปัจจุบัน เทศบาลตำบลเกาะช้าง เป็นหน่วยงานหลักในการดำเนินการดังกล่าว โดยได้ทำบันทึกข้อตกลงร่วมกับองค์การบริหารส่วนตำบลเกาะช้างใต้ เพื่อรับขยะมูลฝอยจากตำบลเกาะช้างใต้มากำจัดในพื้นที่ตำบลเกาะช้างด้วย

### แนวทางการแก้ไขปัญหาขยะมูลฝอยบนพื้นที่เกาะช้าง

- การสร้างจิตสำนึกให้รักและหวงแหนทรัพยากรธรรมชาติ
- การจัดการขยะต้นทาง กลางทาง และปลายทาง
- การบริหารจัดการขยะมูลฝอยชุมชนโดยครัวเรือน (หลุมเปียก หลุมแห้ง)
- การใช้ขยะอินทรีย์จำนวน ๖๐% หมักทำเป็นสารปรับปรุงดิน
- กิจกรรมหน้าบ้านหน้ามอง ภายใน ๓ เดือน
- อาสาสมัครท้องถิ่นรักโลก (อถล.)

### การได้รับการสนับสนุนงบประมาณ

๑. โครงการปรับปรุงโรงคัดแยกขยะมูลฝอย เทศบาลตำบลเกาะช้าง อำเภอเกาะช้าง จังหวัดตราด ได้รับงบประมาณปีงบประมาณ พ.ศ. ๒๕๖๓ มีรายละเอียดดังนี้

- บ้านไชยเชษฐา หมู่ ๔ ต.เกาะช้าง อ.เกาะช้าง จ.ตราด
- เจ้าของ : อุทยานแห่งชาติหมู่เกาะช้าง พื้นที่ ๒๕ ไร่ งบประมาณ : ๖๑,๐๕๒,๐๐๐ บาท

๒. ที่มาของโครงการ

- ก่อสร้างปี ๒๕๔๘ งบประมาณจากองค์การบริหารการพัฒนาพื้นที่พิเศษเพื่อการท่องเที่ยวอย่างยั่งยืน (องค์การมหาชน) แล้วเสร็จเริ่มใช้งาน ๒๕๔๙ ปี ๒๕๕๖ ส่งมอบทรัพย์สินให้อุทยานฯ

- บันทึกข้อตกลง ๔ ฝ่ายให้ เทศบาลตำบลเกาะช้างและ อบต.เกาะช้างใต้ดำเนินการบริหารจัดการขยะมูลฝอยร่วมกัน

- ศักยภาพการกำจัด ๓๐ ตัน/วัน (ปริมาณขยะเข้าระบบปัจจุบัน ๑๘ – ๔๐ตัน/วัน)

๓. สภาพปัญหา

- โครงสร้างอาคารและเครื่องจักรชำรุดทรุดโทรม
- บางระบบไม่สามารถใช้งานได้แล้ว
- บางระบบมีไม่เพียงพอต่อปริมาณขยะ
- ไม่มีระบบบำบัดน้ำเสีย
- ฐานเครื่องชั่งน้ำหนักขยะทรุดตัว

#### ๔. ปัญหาอุปสรรคในการดำเนินงาน

- ขยะมูลฝอยค้ำสะสมจำนวนมาก
- ขาดแคลนน้ำอุปโภคในฤดูแล้ง ทำให้มีการปนเปื้อนของน้ำใต้ดิน
- น้ำชะขยะในช่วงฤดูฝน ทำให้ไหลลงสู่ทะเล ซึ่งส่งผลให้ทะเลสกปรก
- ยานพาหนะเก็บขนขยะมูลฝอยเก่าชำรุดทรุดโทรม สูญเสียงบประมาณซ่อมบำรุงสูง
- ยานพาหนะคันใหม่ถูกใช้งานหนักเนื่องจากทดแทนช่วงที่ซ่อมบำรุงคันเก่า
- ไม่สามารถเก็บขนขยะกำจัดเศษวัสดุก่อสร้าง/เฟอร์นิเจอร์ขนาดใหญ่/กิ่งไม้ขนาดใหญ่ด้วยเครื่องจักรคัดแยกได้
- อปท.ขาดแคลนงบประมาณ
- พนักงานเก็บขนขยะมูลฝอยมีน้อย

#### ข้อคิดเห็นและข้อเสนอแนะของสมาชิกวุฒิสภา

จากการลงพื้นที่และรับฟังประเด็นโรงกำจัดขยะทำให้ทราบว่า โครงการปรับปรุงโรงคัดแยกขยะและกำจัดขยะมูลฝอย เทศบาลตำบลเกาะช้าง อำเภอเกาะช้าง จังหวัดตราดนั้น ได้รับงบประมาณจากงบประมาณรายจ่ายประจำปี พ.ศ. ๒๕๖๓ มาดำเนินการแล้ว จำนวน ๕๔,๙๔๖,๘๐๐ บาท จากแผนพัฒนาภาคตะวันออก โดยกรมส่งเสริมการปกครองท้องถิ่นเป็นหน่วยดำเนินการ และเทศบาลตำบลเกาะช้างสมทบเงินอีกจำนวน ๖,๑๐๕,๒๐๐ บาท รวมเป็นเงินทั้งสิ้น ๖๑,๐๕๒,๐๐๐ บาท สมาชิกวุฒิสภาพบประชาชนในพื้นที่ภาคตะวันออก นำโดย พลเอก วรพงษ์ สง่าเนตร รองประธานกรรมการคนที่หนึ่ง และคณะได้ให้ข้อเสนอแนะ และข้อคิดเห็นไว้สรุปได้ดังนี้

๑. ทุกฝ่ายต้องช่วยกันปลูกฝังให้ประชาชน รวมถึง โรงแรม ร้านอาหาร และภาคธุรกิจต่าง ๆ ต้องช่วยกันคัดแยกขยะตั้งแต่ระดับครัวเรือนหรือในภาคธุรกิจ และต้องให้ทุกฝ่ายเข้ามามีส่วนร่วมในการดูแลรับผิดชอบ โดยอาจเป็นลักษณะของจิตอาสา เป็นต้น

๒. เทศบาลตำบลเกาะช้าง และกรมส่งเสริมการปกครองส่วนท้องถิ่น ต้องช่วยกันวางแผนการใช้งบประมาณในการปรับปรุงซ่อมแซมโรงกำจัดขยะนี้อย่างคุ้มค่า ทั้งในเรื่องของโรงเรือน เครื่องจักรหากมีความเสียหายมากอาจจะต้องดำเนินการจัดซื้อเข้ามาใหม่เพื่อให้มีประสิทธิภาพในการดำเนินการได้อย่างเต็มที่ และยังคงลดปัญหาการซ่อมบำรุงที่จะต้องเกิดขึ้นบ่อยครั้งอีกด้วย

๓. นำมาตรการกฎหมายที่มีอยู่มาบังคับใช้อย่างจริงจัง และออกมาตรการทางกฎหมายระดับพื้นที่ร่วมด้วย อาทิ เทศบัญญัติ และพระราชบัญญัติที่เกี่ยวข้องกับธุรกิจโรงแรม ร้านอาหารและภาคธุรกิจต่าง ๆ

โรงกำจัดขยะ







### ๓. จุดก่อสร้างอ่างเก็บน้ำคลองพร้าว

ผู้แทนกรมส่งเสริมการปกครองส่วนท้องถิ่น ได้ให้ข้อมูลข้อเท็จจริง ดังนี้

ในการประชุมคณะรัฐมนตรีเมื่อวันที่ ๒๑-๒๓ มิถุนายน ๒๕๔๕ ณ จังหวัดระยอง จังหวัดจันทบุรี และจังหวัดตราด โดยผลการประชุมได้กำหนดยุทธศาสตร์การพัฒนาภาคตะวันออกไว้ ๓ ประการ คือ ยุทธศาสตร์ด้านอุตสาหกรรม ยุทธศาสตร์ด้านการเกษตร และยุทธศาสตร์ด้านการท่องเที่ยว เพื่อให้การดำเนินงานบรรลุเป้าหมายตามยุทธศาสตร์ดังกล่าว นายกรัฐมนตรีได้มอบหมายให้รัฐมนตรีและหน่วยงานที่เกี่ยวข้องรับไปปฏิบัติงาน โดยกรมชลประทานได้รับมอบหมายให้ศึกษาหาวิธีการเก็บกักน้ำไว้ใช้บนเกาะช้าง ซึ่งผลการศึกษาในเบื้องต้นพบว่า พื้นที่เหมาะสมสามารถก่อสร้างเป็นอ่างเก็บน้ำบนเกาะช้างอีก ๑ แห่ง คือ อ่างเก็บน้ำคลองพร้าว โดยเป็น ๑ ใน ๕ ของพื้นที่ที่จะสร้างอ่างเก็บน้ำบนเกาะช้าง ประกอบด้วย อ่างเก็บน้ำคลองสลักเพชร อ่างเก็บน้ำคลองสน อ่างเก็บน้ำคลองด่านใหม่ อ่างเก็บน้ำคลองหาดทรายแดง และอ่างเก็บน้ำคลองพร้าว ต่อมาในปี พ.ศ. ๒๕๔๘ รัฐบาลได้จัดทำแผนงานโครงการ mega project ซึ่งโครงการอ่างเก็บน้ำคลองพร้าวเป็นโครงการหนึ่งที่ถูกบรรจุเข้าไว้ในแผนงานดังกล่าว

เมื่อวันที่ ๕ กุมภาพันธ์ ๒๕๖๑ นายกรัฐมนตรี ได้สั่งการให้กรมชลประทานดำเนินการก่อสร้างอ่างเก็บน้ำคลองพร้าว จังหวัดตราด เพื่อเป็นแหล่งกักเก็บน้ำเพื่อใช้สำหรับการอุปโภคและบริโภค

โครงการอ่างเก็บน้ำคลองพร้าว มีลักษณะที่สำคัญ คือ เป็นพื้นที่รับน้ำ ๑๐.๑๖ ตารางกิโลเมตร โดยมีปริมาณฝนเฉลี่ยทั้งปีที่ ๔,๑๐๐ มิลลิเมตร ปริมาณน้ำไหลลงอ่างเฉลี่ยทั้งปีที่ ๒๖.๙๕ ล้านลูกบาศก์เมตร ลักษณะเขื่อนเป็นเขื่อนหินถมแกนดินเหนียว ความกว้างสันเขื่อนอยู่ที่ ๘ เมตร ความยาวสันเขื่อนอยู่ที่ ๓๘๘ เมตร ความสูงอยู่ที่ ๒๔.๕๐ เมตร ความจุอ่างที่ระดับน้ำกักเก็บ ๒.๓๕ ล้านลูกบาศก์เมตร คิดเป็น ๘.๗๒ เปอร์เซ็นต์ ของปริมาณน้ำไหลลงอ่าง เมื่อก่อสร้างเสร็จโครงการนี้จะให้ผลประโยชน์เป็นแหล่งกักเก็บน้ำ ๒.๓๕ ล้านลูกบาศก์เมตร สำหรับการเกษตรและการอุปโภคบริโภค พื้นที่รับประโยชน์จากระบบท่อส่งน้ำชลประทานครอบคลุมบริเวณ หมู่ที่ ๔ บ้านคลองพร้าว ทั้งหมดจำนวน ๑,๗๘๐ ไร่ มีพื้นที่ชลประทาน ๗๔๕ ไร่ และส่งน้ำดิบอุปโภคบริโภคในเขต หมู่ที่ ๔ บ้านคลองพร้าว และสามารถส่งน้ำให้ระบบพัฒนาประปาได้ใช้ตามขีดประเมินความสามารถในการรองรับนักท่องเที่ยวและการเจริญเติบโตของชุมชนในอนาคตอีก ๒๐ ปี ได้โดยคาดการณ์ว่าประชาชนบนเกาะรวมทั้งประชากรแฝงมีประมาณ ๑๗,๕๔๕ คน และปริมาณนักท่องเที่ยว ๑,๑๐๓,๘๔๓ คน

สถานภาพของโครงการ ประกอบด้วย ด้านวิศวกรรมมีการศึกษาและออกแบบเรียบร้อยแล้ว ตั้งแต่ปี พ.ศ. ๒๕๕๒ ด้านสิ่งแวดล้อมมีการจัดทำผลกระทบทางสิ่งแวดล้อมเสร็จเรียบร้อยแล้ว ตั้งแต่ปี พ.ศ. ๒๕๕๒ ขณะนี้อยู่ในขั้นตอนการขออนุญาตใช้พื้นที่ โดยซึ่งพื้นที่ทั้งหมดมี จำนวน ๒๗๕ ไร่ ๒ งาน ๓๗.๐๑ ตารางวา แบ่งเป็นพื้นที่ ได้แก่ ๑. อุทยานแห่งชาติหมู่เกาะช้างจำนวน ๗๙ ไร่ ๔๐ ตารางวา โดยคณะกรรมการอุทยานแห่งชาติเห็นชอบเนื้อที่ ๘๑ ไร่แล้วเมื่อวันที่ ๒๓ เมษายน ๒๕๖๑ ปัจจุบันอยู่ระหว่างเสนอรัฐมนตรีว่าการกระทรวงทรัพยากรธรรมชาติและสิ่งแวดล้อม เพื่อพิจารณาเห็นชอบ ๒. พื้นที่ป่าไม้ พ.ร.บ.ป่าไม้ ๒๕๘๔ จำนวน ๑๗๙ ไร่ ๒ งาน ๘๑ ตารางวา ขออนุญาตใช้พื้นที่ป่า ๒๔๘๔ ไร่แล้วเมื่อวันที่ ๑๓ มีนาคม ๒๕๖๑ และ ๓. ที่ดินเอกสารสิทธิ์จำนวน ๑๖ ไร่ ๓ งาน ๑๕.๓๖ ตารางวา ดำเนินการสำรวจปักหลักเขตเรียบร้อยแล้ว

สถานะโครงการล่าสุด อยู่ระหว่างการขออนุญาตใช้พื้นที่อุทยานแห่งชาติ และขออนุญาตใช้พื้นที่ป่า (พ.ร.บ. ๒๔๘๔) และคาดการณ์ว่าจะสามารถก่อสร้างได้ในปีงบประมาณ พ.ศ. ๒๕๖๕ แล้วเสร็จในปี ๒๕๖๗ ใช้ระยะเวลาก่อสร้างจำนวน ๓ ปี ใช้งบประมาณโดยประมาณ ๕๘๐ ล้านบาท

### ข้อคิดเห็นและข้อเสนอแนะของสมาชิกวุฒิสภา

สมาชิกวุฒิสภาได้ซักถามพร้อมกันให้ข้อเสนอแนะ และแสดงความห่วงใยในหลายประเด็น โดยสรุปสาระสำคัญ ดังนี้

๑. ปริมาณน้ำไหลลงอ่างเฉลี่ย ๒๖.๙๕ ล้านลูกบาศก์เมตร/ปี แต่ความจุอ่างฯ ที่ระดับกักเก็บน้ำเพียง ๒.๓๕ ล้านลูกบาศก์เมตร ในช่วงที่ฝนตกชุกน้ำล้นรอการระบายออกจะส่งผลกระทบต่อพื้นที่ด้านล่างหรือพื้นที่ใกล้เคียงหรือไม่ ทั้งนี้ ขอให้มีการเตรียมความพร้อมรองรับปัญหาที่จะเกิดขึ้นส่วนนี้ไว้ด้วย

๒. ได้มีการสำรวจหรือไม่ว่าอ่างเก็บน้ำจะรองรับภาคการเกษตร ภาคการท่องเที่ยวในพื้นที่ใดบ้าง จำนวนเท่าใด จะสามารถรองรับได้กี่เดือน เพียงพอและยั่งยืนหรือไม่ โดยขอให้ดำเนินการให้ชัดเจนเพื่อเตรียมความพร้อมให้เพียงพอในพื้นที่เป้าหมาย

๓. ที่ดินที่มีเอกสารสิทธิ์ จำนวน ๑๗ ไร่เศษ ได้มีการพูดคุยในเรื่องการเวนคืนและเงินชดเชยไว้แล้วหรือไม่ เนื่องจากระยะเวลาที่จะก่อสร้างคือ ปี ๒๕๖๕ ซึ่งอาจมีผลทำให้เงินค่าชดเชยสูงขึ้นจนไม่สามารถจ่ายเงินชดเชยได้

๔. กรณีที่จะทำสัญญายินยอมให้การเวนคืน ขณะที่เจ้าของที่ดินรอเงินชดเชย แต่หากเกิดเหตุการณ์ที่ไม่อาจก่อสร้างอ่างดังกล่าวได้ ตรงนี้ได้มีการเจรจาตกลงไม่เรียกไร่ค่าเสียหายใด ๆ กับเจ้าของที่ดิน ๑๗ ไร่เศษไว้หรือไม่ ทั้งนี้ ขอให้ระมัดระวังและมีความรอบคอบในการทำสัญญา เพื่อป้องกันปัญหาการฟ้องร้องหน่วยงานที่เป็นผู้ผิดสัญญาไม่ชดเชยเวนคืน

๕. ในการก่อสร้างครั้งนี้ จะมีประชาชนคัดค้านโครงการหรือไม่ โดยขอความร่วมมือจากชาวบ้านพี่น้องประชาชนต้องช่วยเหลือกัน ร่วมกันผลักดันโครงการนี้ให้สำเร็จผล แต่ถ้ากรณีที่มีผู้หนึ่งผู้ใดคัดค้านโครงการนี้ ก็ไม่สามารถที่จะทำการก่อสร้างได้ ซึ่งเป็นไปตามระเบียบและข้อกฎหมาย

ท้ายนี้ ขอให้พี่น้องประชาชนได้ทราบว่า ภาครัฐมีความต้องการช่วยเหลือพี่น้องประชาชนอย่างเต็มที่ เต็มกำลังความสามารถ แต่ขณะเดียวกันการพัฒนาประเทศต้องได้รับความร่วมมือจากพี่น้องประชาชน ช่วยกันคิด ช่วยกันทำ ช่วยกันผลักดัน เพราะโครงการที่เกิดขึ้นนี้คนในพื้นที่ได้รับประโยชน์ ต้องคิดเสมอว่าอะไรที่จะสามารถทำประโยชน์ให้กับชุมชนให้กับประเทศชาติได้ต้องทำ ต้องช่วยกัน และประเทศชาติจะเดินหน้าต่อไปได้

### จุดก่อสร้างอ่างเก็บน้ำคลองพร้าว

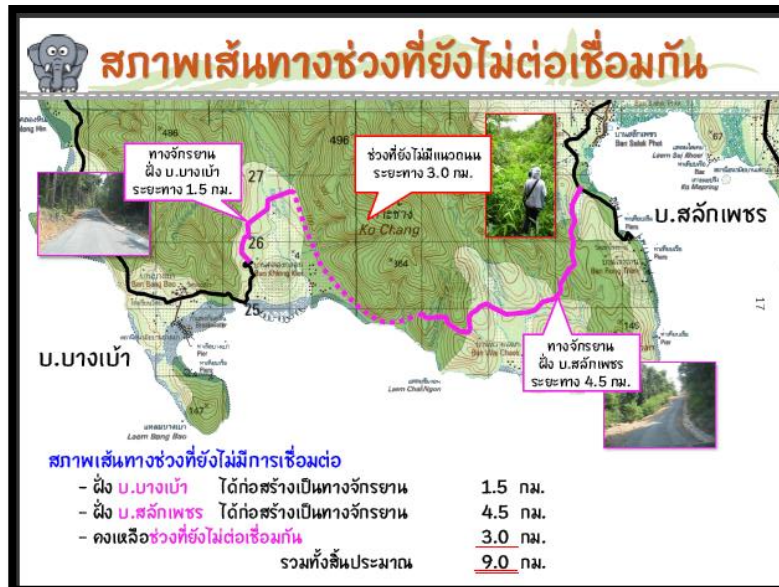
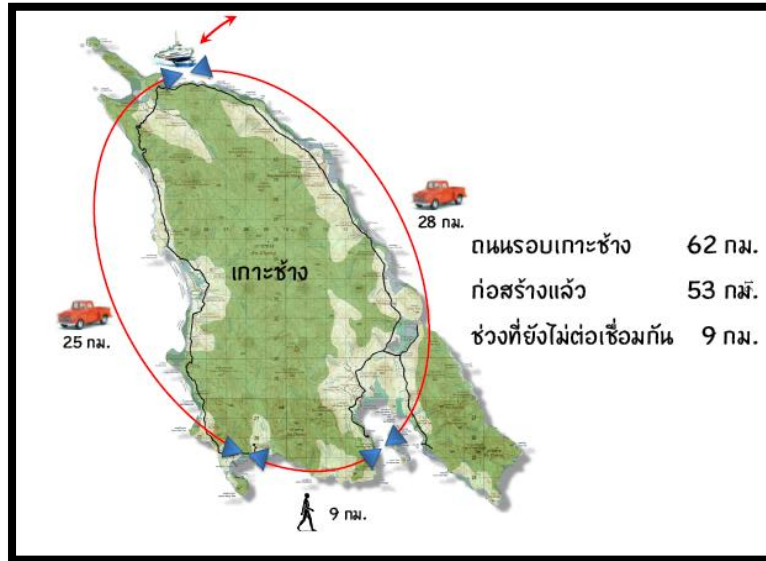




๔. จุดเชื่อมต่อถนนรอบเกาะบ้านบางเบา

ในการลงพื้นที่ ณ จุดเชื่อมต่อถนนรอบเกาะนี้ คณะฯ ได้ลงเรือเพื่อสำรวจเส้นทางที่กรมอุทยานแห่งชาติ สัตว์ป่า และพันธุ์พืช อนุญาตให้ใช้สำหรับสร้างถนน คือ บริเวณแนวเส้นสีน้ำเงิน (ดังภาพแผนที่ต่อไปนี้)

ภาพจำลองเส้นทางถนนรอบเกาะช้าง



### ปัญหาอุปสรรคที่ทำให้ไม่สามารถก่อสร้างถนนรอบเกาะช้างได้ คือ

๑. เขตอุทยานแห่งชาติ เป็นพื้นที่อนุรักษ์ของกรมอุทยานแห่งชาติ สัตว์ป่า และพันธุ์พืช
๒. เป็นพื้นที่ลุ่มน้ำชั้น 1A เป็นพื้นที่อนุรักษ์ต้นน้ำลำธารตามมติ ครม.
๓. เป็นเขตป่าไม้ถาวร
๔. กระทรวงทรัพยากรธรรมชาติและสิ่งแวดล้อม กำหนดให้การก่อสร้างถนนในเขตอุทยานฯ ต้องทำ EIA ประกอบการขออนุญาตของกรมอุทยานแห่งชาติ สัตว์ป่า และพันธุ์พืช
๕. มติ ครม. ๒๓ ธ.ค. ๒๕๔๖ การใช้พื้นที่ลุ่มน้ำ 1A ต้องทำ EIA ประกอบการขอผ่อนผันยกเว้นตามมติ ครม.
๖. มติ ครม. ๑๓ พ.ย. ๒๕๕๐ ห้ามตัดถนนใหม่ในเขตอุทยานฯ

### แผนที่แนวทางการเลือกเส้นทางต่าง ๆ ในการศึกษา



### สรุปข้อมูลข้อเท็จจริงที่ได้จากการสำรวจพื้นที่

๑. ถนนรอบเกาะช้างที่ต้องการดำเนินการก่อสร้างอยู่บริเวณบ้านบางเบ้า ระยะทางประมาณ ๙ กิโลเมตร จะสามารถสัญจรไปมาได้ทั้งเกาะ

๒. จากแผนที่แนวทางการเลือกฯ กรมทางหลวงชนบทและกรมอุทยานฯ ได้ร่วมกันสำรวจพื้นที่ในการที่จะดำเนินการก่อสร้าง โดยสำรวจได้ทั้งหมด ๓ เส้นทาง ได้แก่

๒.๑ เส้นทางสีแดง ต้องตัดผ่านเข้าไปในเขตพื้นที่กรมอุทยานแห่งชาติ ทำให้ทางกรมอุทยานไม่อนุญาตให้ดำเนินการ และให้สำรวจเส้นทางใหม่

๒.๒ เส้นทางสีน้ำเงิน เป็นเส้นทางลัดเลาะริมหน้าผา โดยเส้นทางนี้กรมอุทยานฯ อนุญาตให้สามารถก่อสร้างถนนได้ แต่บที่ใช้ค่อนข้างสูงมากถึงประมาณ ๑,๘๐๐ ล้านบาท เนื่องจากการก่อสร้างที่ค่อนข้างยากและลำบาก


๒.๓ เส้นทางสีเหลือง เป็นเส้นทางที่เลียบชายทะเลเกาะป่าโกงกาง และอ้อมไกลกว่าเส้นทางอื่น เส้นทางนี้คาดว่าจะไม่ผ่าน EIA เนื่องจากผ่านป่าโกงกาง

๒.๔ ผู้รับผิดชอบคือ กรมทางหลวงชนบท โดยมีระยะเวลาในการก่อสร้างทั้งสิ้น ๗ ปี ประกอบด้วย

- ขั้นตอนการศึกษาผลกระทบทางสิ่งแวดล้อม (EIA) จนกระทั่งผ่านข้อยกเว้นผ่อนผันจากมติคณะรัฐมนตรี ใช้เวลาโดยประมาณ ๓ ปี

- ในส่วนของทางหลวงชนบทจะเป็นการสำรวจและออกแบบ ใช้ระยะเวลาโดยประมาณ ๑ ปี และการก่อสร้างใช้ระยะเวลาโดยประมาณ ๓ ปี ซึ่งทั้งหมดจะใช้เวลาโดยประมาณ ๗ ปี

### จุดเชื่อมต่อถนนรอบเกาะบ้านบางเบา









วันที่ ๑๐ มีนาคม ๒๕๖๓

## การหารือกับส่วนราชการ

คณะกรรมการโครงการสมาชิกรัฐสภาพบประชาชนในพื้นที่จังหวัดภาคตะวันออกเฉียงเหนือ  
ณ จังหวัดตราด ประกอบด้วย

(๑) พลเอก สิงห์ศึก สิงห์ไพร	ประธานคณะกรรมการฯ
(๒) พลเอก สุรศักดิ์ กาญจนรัตน์	สมาชิกรัฐสภา
(๓) พลเอก วรพงษ์ สง่าเนตร	สมาชิกรัฐสภา
(๔) นางกอบกุล อภากร ณ อยุธยา	สมาชิกรัฐสภา
(๕) นายเจน นำชัยศิริ	สมาชิกรัฐสภา
(๖) นายชาญวิทย์ ผลชีวิน	สมาชิกรัฐสภา
(๗) พลเรือเอก พัลลภ ตมิศานนท์	สมาชิกรัฐสภา
(๘) พลเอก ชงชัย สาระสุข	สมาชิกรัฐสภา
(๙) รองศาสตราจารย์ พลเอก ไตรโรจน์ ครุฑเวช	สมาชิกรัฐสภา
(๑๐) ผู้ช่วยศาสตราจารย์ บุญส่ง ไข่มะเขือ	สมาชิกรัฐสภา
(๑๑) นายณรงค์ รัตนานุกูล	สมาชิกรัฐสภา
(๑๒) พลเอก วสันต์ สุริยมงคล	สมาชิกรัฐสภา
(๑๓) พลเอก นาวิณ ดำริกาญจน์	สมาชิกรัฐสภา
(๑๔) นางดวงพร รอดพยาธิ์	สมาชิกรัฐสภา
(๑๕) นางสาววิไลลักษณ์ อรินทมะพงษ์	สมาชิกรัฐสภา
(๑๖) นางสาวดาวน้อย สุทธินิภาพันธ์	สมาชิกรัฐสภา

เมื่อรองผู้ว่าราชการจังหวัดตราด นายณัฐพงษ์ สุขสงวน กล่าวต้อนรับคณะกรรมการโครงการสมาชิกรัฐสภาพบประชาชนในพื้นที่จังหวัดภาคตะวันออกเฉียงเหนือแล้ว พลเอก วรพงษ์ สง่าเนตร สมาชิกรัฐสภา ในฐานะรองประธานคณะกรรมการ คนที่หนึ่ง โครงการสมาชิกรัฐสภาพบประชาชนในพื้นที่จังหวัดภาคตะวันออกเฉียงเหนือ กล่าวรายงานวัตถุประสงค์โครงการ จากนั้น พลเอก สิงห์ศึก สิงห์ไพร รองประธานวุฒิสภา คนที่หนึ่ง ในฐานะประธานคณะกรรมการโครงการสมาชิกรัฐสภาพบประชาชนในพื้นที่จังหวัดภาคตะวันออกเฉียงเหนือ กล่าวเปิดโครงการ โดยสรุปได้ดังนี้

รู้สึกดีใจที่ได้กลับมาพบกับพี่น้องประชาชนชาวจังหวัดตราดอีกครั้งหนึ่ง การเดินทางมาพบพี่น้องประชาชนในครั้งนี้ ขอให้ทราบว่าสมาชิกรัฐสภานั้นมีความเป็นกลางไม่ฝักใฝ่ฝ่ายใด เป็นการปฏิบัติหน้าที่ตามรัฐธรรมนูญ ซึ่งงานอื่นใดที่นอกเหนือจากหน้าที่ในการควบคุมการบริหารราชการแผ่นดินแล้ว เรื่องที่สำคัญที่สุดขณะนี้ คือ หน้าที่และอำนาจในการติดตามการปฏิรูปประเทศและยุทธศาสตร์ชาติ ซึ่งวุฒิสภาได้จัดทำโครงการสมาชิกรัฐสภาพบประชาชน โดยแบ่งเป็นกลุ่มจังหวัด ๗ กลุ่มทั่วประเทศ ได้แก่ กลุ่มจังหวัดภาคกลาง กลุ่มจังหวัดภาคใต้ กลุ่มจังหวัดภาคตะวันออกเฉียงเหนือ กลุ่มจังหวัดภาคตะวันออกเฉียงเหนือ

เฉียงเหนือ (ตอนบน) กลุ่มจังหวัดภาคตะวันออกเฉียงเหนือ (ตอนล่าง) กลุ่มจังหวัดภาคเหนือ (ตอนบน) และกลุ่มภาคเหนือ (ตอนล่าง) จะมีการลงพื้นที่ตลอดระยะเวลา ๕ ปี หากมีสิ่งใดที่ต้องการให้สมาชิกวุฒิสภาช่วยเหลือ บรรเทาความเดือดร้อนในพื้นที่ ขอให้ฝากข้อคิดเห็น ข้อเสนอแนะได้ ซึ่งตรงนี้เป็นหน้าที่ของสมาชิกวุฒิสภา

โครงการสมาชิกวุฒิสภาพบประชาชน เป็นหนึ่งในอำนาจทางนิติบัญญัติ มีเนื้อหาสาระที่จะมาพบปะพี่น้องประชาชน มาให้ข้อคิดเห็น ข้อเสนอแนะ และนำข้อมูลที่ได้รับจากการพูดคุยกับพี่น้องประชาชนเสนอต่อนายกรัฐมนตรีได้รับทราบ แต่ในวันนี้เป็นเรื่องที่น่ายินดีอย่างยิ่งที่นายกรัฐมนตรีได้ให้ความสำคัญกับโครงการสมาชิกวุฒิสภาพบประชาชน โดยได้สั่งการไปยังผู้ตรวจราชการสำนักนายกรัฐมนตรี กระทรวงมหาดไทย กระทรวงคมนาคม และหน่วยงานอื่นที่เกี่ยวข้องร่วมลงพื้นที่พบปะกับพี่น้องประชาชนร่วมกับคณะสมาชิกวุฒิสภา เพื่อให้ได้รับทราบข้อมูลจากพื้นที่ด้วยตนเอง และเพื่อความรวดเร็วในการบรรเทาความเดือดร้อนของพี่น้องประชาชน ทั้งนี้ ประชาชนต้องมีส่วนร่วมในการที่จะร่วมกันพัฒนาประเทศ จึงขอให้ประชาชนได้ช่วยกันให้ข้อเสนอแนะอย่างตรงไปตรงมา ทุกภาคส่วนต้องเปิดใจพูดคุยกัน เพื่อให้ได้ข้อเท็จจริง เพราะการมีส่วนร่วมของพี่น้องประชาชน คือ ร่วมให้ข้อคิดเห็นให้ข้อเสนอแนะ และให้ความร่วมมือ ส่วนภาครัฐต้องปรับเปลี่ยนทัศนคติ โดยยุทธศาสตร์ชาติได้กำหนดให้ภาครัฐทำงานเพื่อประโยชน์ของพี่น้องประชาชน และบริการประชาชน สิ่งเหล่านี้จะทำให้ประเทศเดินหน้าต่อไปได้

จากนั้นได้นำเสนอวิถีทัศน์หน้าที่และอำนาจวุฒิสภาตามรัฐธรรมนูญ ให้กับส่วนราชการและประชาชนที่มาร่วมกิจกรรมได้รับทราบ พร้อมทั้งร่วมพูดคุยกับส่วนราชการและประชาชนในประเด็นต่าง ๆ สรุปได้ดังนี้

## ๑. การสร้างถนนเชื่อมรอบเกาะช้าง

นำเสนอโดย นายจักรกฤษณ์ สลักเพชร นายกองค้การบริหารส่วนตำบลเกาะช้างใต้ ได้กล่าวถึงความเป็นมาและความสำคัญของโครงการก่อสร้างถนนเชื่อมรอบเกาะช้าง ซึ่งมีระยะทางประมาณ ๑๐ กิโลเมตร เริ่มตั้งแต่ปี ๒๕๔๒ อยู่ในพื้นที่ตำบลเกาะช้างใต้ ต้นทางอยู่บ้านบางเบา หมู่ที่ ๑ ไปหาปลายทางที่บ้านสลักเพชร หมู่ที่ ๒

โดยที่ผ่านมา ได้มีการเดินสำรวจพื้นที่และผลกระทบทางสิ่งแวดล้อม EIA ไปแล้ว ผลปรากฏว่าการสำรวจ EIA ไม่ผ่าน เนื่องจากมีการผ่านลุ่มน้ำชั้น 1A ทำให้ถูกระงับไป จนกระทั่งปี ๒๕๖๑ นายกรัฐมนตรีได้ลงมายังพื้นที่เพื่อสำรวจอีกครั้ง และสั่งการให้ดำเนินการต่อ โดยได้กำหนดเส้นทางไว้ ๓ เส้นทาง ได้แก่ เส้นทางที่ ๑ สีแดง (เส้นทางเดิมที่ไม่ผ่าน) เส้นทางที่ ๒ สีน้ำเงิน มีความเป็นไปได้ที่จะผ่าน EIA สูง และเส้นทางที่ ๓ สีเหลือง เป็นเส้นทางนี้มีระยะทางไกล และมีพื้นที่ป่าโกงกาง มีความเป็นไปได้ที่จะผ่าน EIA น้อยมาก ดังนั้น เส้นทางที่มีความเป็นไปได้ที่สุดคือ เส้นทางที่ ๒ สีน้ำเงิน ซึ่งขณะนี้มิทางบุกเบิกเป็นทางที่กรมอุทยานแห่งชาติใช้ในการสำรวจ (ทางเดินเท้า) จากบ้านสลักเพชร เข้าไป ประมาณ ๓ กิโลเมตร และจากบ้านบางเบาเข้ามา ๒ กิโลเมตร เหลือพื้นที่ที่ยังไม่มีการบุกเบิก ประมาณ ๖ กิโลเมตรเศษ เส้นทางนี้จะสามารถสร้างมูลค่าทางการท่องเที่ยวสร้างจุดชมวิวได้ เนื่องจากเป็นเส้นทางที่เลาะหน้าผา และเมื่อก่อสร้างเสร็จจะสามารถระบายรถติดในช่วงเทศกาลได้ดี และที่สำคัญจะเกิดผลดีกับชาวบ้านพี่น้องประชาชนในพื้นที่ในกรณีที่เกิดการเจ็บป่วย ไม่ต้องใช้ระยะเวลานานหลาย

ชั่วโมงในการเดินทาง ไม่ต้องเดินข้ามเขาเพื่อมาหาหมอ และมีคุณภาพชีวิตที่ดีขึ้น ดังนั้น ขอฝากให้สมาชิกวุฒิสภาและหน่วยงานที่เกี่ยวข้องช่วยผลักดันให้โครงการนี้สำเร็จเป็นรูปธรรมในเร็ววัน เพราะเป็นความหวังของคนทั้งเกาะช้าง โครงการนี้ผ่านการทำประชาพิจารณ์ของคนในพื้นที่เรียบร้อยแล้ว และทุกคนให้ความเห็นชอบผ่านทั้งหมด

#### ◆ ความคิดเห็นจากพี่น้องประชาชน

พี่น้องประชาชนที่มาเข้าร่วมโครงการได้ร่วมแสดงความคิดเห็นในประเด็นการก่อสร้างถนนเชื่อมรอบเกาะช้าง สรุปได้ดังนี้

**นายธีระ สลักเพชร อดีตสมาชิกสภาผู้แทนราษฎรจังหวัดตราด** ได้เสนอถึงการทำให้ EIA ครั้งที่ ๒ ซึ่งใช้งบประมาณของจังหวัดตราดที่จะดำเนินการในปี ๒๕๖๔ นั้น เห็นว่าเข้าไป จะเป็นไปได้หรือไม่ที่จะนำงบประมาณจากปี ๒๕๖๓ มาดำเนินการ ดังนั้น ขอเสนอให้นำงบประมาณเหลือจ่ายประจำปีงบประมาณ ๒๕๖๒ ของกรมทางหลวงชนบทมาดำเนินการศึกษา EIA ในปี ๒๕๖๓

**นายสนั่น ประศาสน์ศิลป์ ข้าราชการบำนาญ** ได้เสนอให้เพิ่มช่องทางรถจักรยานในการก่อสร้างถนนรอบเกาะช้างไว้ด้วย และได้ฝากประเด็น ๗ เรื่อง ในการพัฒนาเกาะช้างให้ยั่งยืน ซึ่งได้เสนอท่านนายกรัฐมนตรีในการลงพื้นที่ครั้งที่ผ่านมาไว้แล้ว ได้แก่

- ๑) การขาดแคลนน้ำกินน้ำใช้
  - ๒) การก่อสร้างถนนรอบเกาะ (เพิ่มช่องทางจักรยาน)
  - ๓) การแก้ไขอุบัติเหตุบนถนนบางเบาที่ก่อสร้างไม่ได้มาตรฐาน
  - ๔) การแก้ไขความเดือดร้อนในเรื่องที่ดินทำกินกับป่าไม้บนพื้นที่อุทยานแห่งชาติ
  - ๕) พัฒนาโครงสร้างพื้นฐาน
  - ๖) ขยะและน้ำเสียต้องได้รับการแก้ไข และ
  - ๗) ระบบผังเมือง
- ซึ่งทั้ง ๗ เรื่องได้ติดตามความคืบหน้าแต่ก็ยังไม่ได้รับความคืบหน้าในการดำเนินงานใด ๆ

#### ◆ ความคิดเห็นจากส่วนราชการและหน่วยงานภาครัฐ

**นายประดิษฐ์ ดีทองอ่อน ผู้อำนวยการแขวงทางหลวงชนบทตราด** ได้ให้ข้อมูลว่า หากจะใช้งบประมาณของกรมทางหลวงชนบทเพื่อดำเนินการศึกษา EIA จะใช้ได้ในปีงบประมาณ ๒๕๖๔ ซึ่งงบประมาณของปีงบประมาณ ๒๕๖๓ นั้น ได้ดำเนินการหมดแล้ว ดังนั้น กรมทางหลวงชนบทได้ประสานงานกับจังหวัดตราดเพื่อขอของบประมาณเหลือจ่ายจากการตั้งประมาณการปี ๒๕๖๓ มาใช้สำหรับการศึกษา EIA จะมีความสะดวกและรวดเร็วมากกว่า

**นายณัฐพงษ์ สงวนจิตร รองผู้ว่าราชการจังหวัดตราด** ได้ให้ข้อมูลว่า การศึกษาผลกระทบด้านสิ่งแวดล้อม EIA ในการก่อสร้างถนนรอบเกาะช้างนั้น จังหวัดได้ดำเนินการจัดตั้งงบประมาณเพื่อศึกษาไว้ในปี ๒๕๖๔ แต่หากจะใช้งบประมาณเหลือจ่ายจากปีงบประมาณ ๒๕๖๓ นั้น ต้องผ่านความเห็นชอบจากที่ประชุมคณะกรรมการบริหารงานจังหวัด ซึ่งประกอบด้วย ภาครัฐ ภาคเอกชน ภาคประชาสังคม และประชาชน ก่อนจึงจะดำเนินการได้

นายณรงค์ เชื้อบุญช่วย ผู้ตรวจราชการสำนักนายกรัฐมนตรี เขต ๙ ได้ให้ข้อสรุปว่า เบื้องต้นงบประมาณสำหรับการสำรวจและศึกษา EIA จะมอบหมายให้จังหวัดตราดรับผิดชอบไปพิจารณา และให้ส่วนราชการที่เกี่ยวข้องสนับสนุนข้อมูลต่อจังหวัดตราด ซึ่งจะนำเสนอต่อนายกรัฐมนตรีต่อไป

นายธีรวัสส์ ธนโรจน์ศักดิ์ ผู้อำนวยการกลุ่มวิศวกรรมอำนวยการ ผู้แทนกรมทางหลวงชนบท ได้กล่าวสรุปขั้นตอนและระยะเวลาดำเนินการในการก่อสร้างถนนรอบเกาะช้าง คือ

- ๑) การศึกษา EIA ใช้เวลา ๑ ปี
- ๒) เสนอ คณะกรรมการผู้ชำนาญการพิจารณารายงานการประเมินผลกระทบสิ่งแวดล้อม (คชก.) ใช้เวลา ๑ ปี
- ๓) เสนอ คณะกรรมการสิ่งแวดล้อมแห่งชาติ (กวล.) ใช้เวลา ๖ เดือน
- ๔) ขอยกเว้นผ่อนผัน มติคณะรัฐมนตรี ใช้เวลา ๖ เดือน
- ๕) ดำเนินการสำรวจออกแบบ ใช้เวลา ๑ ปี
- ๖) ขออนุญาตใช้พื้นที่ป่าไม้ และกรมอุทยานแห่งชาติฯ ใช้เวลา ๖ เดือน ถึง ๑ ปี และ
- ๗) ดำเนินการก่อสร้าง ใช้เวลา ๓ ปี สรุปแล้วจะใช้ระยะเวลาโดยประมาณ ๗ ปี ทั้งหมดนั้นขึ้นอยู่กับประสานงานล่วงหน้าและการบูรณาการการทำงานร่วมกัน ซึ่งระยะเวลาอาจลดลงได้

นายสัญญา เกิดมณี นายกเทศมนตรีเทศบาลตำบลเกาะช้าง ได้ให้ข้อมูลว่า ปัญหาถนนเส้นบางเบา - ใกล้เคียง อยู่ในพื้นที่เทศบาลตำบลเกาะช้าง อยู่ในความรับผิดชอบขององค์การบริหารส่วนจังหวัด และได้ทำหนังสือแจ้งเรียบร้อยแล้ว

#### ◆ ความคิดเห็นและข้อเสนอแนะของสมาชิกวุฒิสภา

จากการรับฟังข้อมูลในประเด็นการสร้างถนนเชื่อมรอบเกาะช้าง และจากการลงพื้นที่สำรวจเส้นทาง สมาชิกวุฒิสภาในคณะกรรมการโครงการสมาชิกวุฒิสภาพบประชาชนในพื้นที่ภาคตะวันออก ได้ให้ข้อคิดเห็นและข้อเสนอแนะแนวทางในการดำเนินการเพื่อประโยชน์ต่อพี่น้องประชาชน สรุปได้ดังนี้

พลเอก สุรศักดิ์ กาญจนรัตน์ ประธานคณะกรรมการการทรัพยากรธรรมชาติและสิ่งแวดล้อม วุฒิสภา ได้กล่าวว่า ความสำเร็จที่จะเกิดขึ้นในการก่อสร้างถนนครั้งนี้ ต้องประกอบด้วยคน ๔ กลุ่ม ได้แก่

- ๑) รัฐบาล ขับเคลื่อนตามแผนการปฏิรูปประเทศและยุทธศาสตร์ชาติ ซึ่งถนนเส้นนี้อยู่ในแผนเรียบร้อยแล้ว
- ๒) สภาผู้แทนราษฎร มีหน้าที่ติดตาม ตรวจสอบและถ่วงดุลอำนาจรัฐบาล
- ๓) วุฒิสภา ติดตาม เสนอแนะ เร่งรัดการปฏิรูปประเทศตามแผนยุทธศาสตร์ชาติ ในวันนี้วุฒิสภาได้มาทำหน้าที่ คือ การติดตาม เสนอแนะ และเร่งรัดการปฏิรูปประเทศ มาสอบถามความคิดเห็นของพี่น้องประชาชน และติดตามหน่วยราชการให้ดำเนินการเป็นไปตามแผน และ
- ๔) พี่น้องประชาชน คือผู้ได้รับประโยชน์ ต้องให้ความร่วมมือ และให้ข้อเสนอแนะที่เป็นประโยชน์

นอกจากนี้ ได้อธิบายถึงสาเหตุที่ EIA ไม่ผ่านในครั้งแรก (เส้นสีแดง) โดยมีได้มีสาเหตุมาจากการที่ต้องผ่านลุ่มน้ำชั้น 1A เท่านั้น เพราะการก่อสร้างถนนเส้นอื่น ๆ ก็มีผ่านลุ่มน้ำชั้น 1A แต่ก็ผ่าน EIA ได้ ซึ่งสิ่งจำเป็นคือ ต้องแก้ไขปัญหาผลกระทบสิ่งแวดล้อมให้ได้ถึงจะผ่าน สำหรับเส้นทางใหม่ (เส้นสีน้ำเงิน)

ที่จะทำการศึกษาผลกระทบทางสิ่งแวดล้อม EIA ในครั้งนี้ ทางกรมอุทยานแห่งชาติ สัตว์ป่า และพันธุ์พืช ยินดีและไม่ได้ติดใจในประเด็นใด ๆ

**พลเรือเอก พัลลภ ตมิศานนท์ สมาชิกวุฒิสภา** ได้แสดงความห่วงใยและมีข้อซักถาม ๓ ประเด็น ได้แก่

๑) ระบบผังเมืองเกาะช้าง ซึ่งปัจจุบันมีการพัฒนาไปอย่างมากในระดับก้าวกระโดด เห็นควรให้มีการจัดทำแผนการพัฒนาเกาะช้าง และการควบคุมผังเมืองเกาะช้าง เพื่อให้การพัฒนาเกิดความสมดุลกับพื้นที่

๒) การก่อสร้างถนนเชื่อมรอบเกาะช้าง ส่วนที่ขาดจำนวน ๙ กิโลเมตรนั้น จากการลงพื้นที่ตรวจสอบพบว่า ต้องลัดเลาะไปตามโขดหิน ดังนั้น ในเชิงเทคนิคต้องระเบิดหินด้วยหรือไม่ และการสร้างตอม่อลงทะเล ซึ่งน้ำเค็มกัดเซาะตลอดเวลา ตรงนี้ จะมีความคงทนแข็งแรงหรือไม่ และ

๓) กรมทางหลวงชนบทได้คิดทางเลือกอื่นไว้ด้วยหรือไม่ อาทิ การเจาะภูเขา เปรียบเทียบงบประมาณกับทางเลือกหลัก

**พลเอก วรพงษ์ สง่าเนตร สมาชิกวุฒิสภา ในฐานะรองประธานคณะกรรมการ คนที่หนึ่ง โครงการสมาชิกวุฒิสภาพบประชาชนในพื้นที่จังหวัดภาคตะวันออก** ได้ให้ข้อเสนอแนะไว้ ๒ ประเด็น ได้แก่

๑) กำหนดแผนการพัฒนาเกาะช้าง หรือวิสัยทัศน์เกาะช้างให้ชัดเจนว่า ภายใน ๒๐ ปี เกาะช้างจะมีการพัฒนาไปในทิศทางใด จะรองรับนักท่องเที่ยวปีละกี่คน จะมีโรงแรมกี่หลัง มีถนนอย่างไร มีระบบการจัดการน้ำอย่างไร มีระบบการจัดการขยะอย่างไร ต้องหาจุดสิ้นสุดหรือความสมดุลในการพัฒนาให้ได้เกาะช้างจึงจะยั่งยืน และ

๒) การจัดตั้งทีมงานหรือศูนย์บูรณาการร่วมกันของหน่วยงานที่เกี่ยวข้องในการก่อสร้างถนนรอบเกาะช้าง ทั้งระดับพื้นที่และระดับประเทศ เพื่อให้เกิดการประสานงานการแก้ไขปัญหา และเพื่อให้โครงการนี้มีความคล่องตัวในการดำเนินงาน

## ๒. การก่อสร้างอ่างเก็บน้ำคลองพร้าว

จากการพูดคุยกันระหว่างคณะกรรมการฯ ส่วนราชการ และภาคประชาชน ในประเด็นการก่อสร้างอ่างเก็บน้ำคลองพร้าว สรุปได้ดังนี้

### ◆ ความคิดเห็นจากส่วนราชการและหน่วยงานภาครัฐ

**นายธีระ สลักเพชร อดีตสมาชิกสภาผู้แทนราษฎรจังหวัดตราด** ขอทราบความชัดเจนในการดำเนินงาน เนื่องจากโครงการนี้ล่าช้ามานานกว่า ๑๐ ปี การสำรวจและทบทวน EIA ได้ดำเนินการมาเป็นครั้งที่ ๒ แล้ว รวมถึงการออกแบบก็เสร็จเรียบร้อยแล้ว ดังนั้น โครงการก่อสร้างอ่างเก็บน้ำคลองพร้าวนี้ จะสามารถดำเนินการก่อสร้างภายในปี ๒๕๖๔ ได้หรือไม่

**นายเสกสิทธิ์ บัวชัย ผู้เชี่ยวชาญด้านวิศวกรรมชลประทาน ผู้แทนกรมชลประทาน** ได้รายงานถึงความพร้อมในกระบวนการดำเนินการโครงการอ่างเก็บน้ำคลองพร้าวว่า ขณะนี้ได้มีการออกแบบเสร็จเรียบร้อยแล้ว และส่วนที่อยู่ในขั้นตอนการดำเนินการ ณ ขณะนี้คือ การขออนุญาตใช้พื้นที่ ซึ่ง

จะแบ่งเป็น ๓ ส่วน ได้แก่ พื้นที่อุทยานแห่งชาติ สัตว์ป่า และพันธุ์พืช พื้นที่ป่าไม้ และพื้นที่เอกสารสิทธิ์ รวมจำนวน ๒๙๓ ไร่ การดำเนินการขออนุญาตในเขตอุทยานแห่งชาติ สัตว์ป่า และพันธุ์พืช ปัจจุบันคณะกรรมการได้ให้ความเห็นชอบ ตั้งแต่ ๒๓ เมษายน ๒๕๖๑ และอยู่ระหว่างกรมชลประทานเสนอต่อรัฐมนตรีกระทรวงทรัพยากรธรรมชาติและสิ่งแวดล้อมให้ความเห็นชอบ และนำเข้าคณะรัฐมนตรี ครั้งที่ ๑

ในส่วนของการขออนุญาตป่าไม้ ได้ดำเนินการยื่นขออนุญาตไปแล้ว ซึ่งอยู่ระหว่างที่ป่าไม้ตรวจสอบคุณภาพป่า และส่วนของพื้นที่เอกสารสิทธิ์ ปัจจุบันมีการปักหลักเขตและอยู่ในแผนที่จะรังวัดในปี ๒๕๖๓ ซึ่งรายละเอียดการขออนุญาตทั้งหมดนี้ จะดำเนินการขั้นต่อไปได้นั้น จะต้องได้รับการอนุญาตก่อน ดังนั้นเห็นว่าในปี ๒๕๖๔ กระบวนการนี้อาจจะยังไม่แล้วเสร็จ ซึ่งจะสามารถได้ทำตามขั้นตอนนี้คือ ปี ๒๕๖๕

**ผู้แทนกรมอุทยานแห่งชาติ สัตว์ป่า และพันธุ์พืช** ได้มีการเตรียมความพร้อมไว้เรียบร้อยแล้ว และคาดว่าในปี ๒๕๖๓ จะเร่งออกกฎหมายอนุบัญญัติอุทยานแห่งชาติให้แล้วเสร็จ แต่สิ่งสำคัญที่จำเป็นต้องทำคือ การสำรวจความคิดเห็นของพี่น้องประชาชนว่าจะมีท่านใดคัดค้านโครงการนี้หรือไม่ เพื่อถ้ามีการคัดค้านโครงการนี้ก็ไม่สามารถดำเนินการได้ ส่วนขั้นตอนอื่นนั้น ขอให้ความมั่นใจว่าจะไม่ล่าช้า

#### ◆ **ความคิดเห็นจากพี่น้องประชาชน**

พี่น้องประชาชนร่วมแสดงความคิดเห็นในประเด็นการก่อสร้างอ่างเก็บน้ำคลองพร้าว สรุปได้ดังนี้

**นายวันรุ่ง ขนรกุล กำนันตำบลเกาะช้าง** ได้ให้ข้อมูล ดังนี้ ๑) ความหวังของพี่น้องประชาชนมีความต้องการอ่างเก็บน้ำอย่างมาก เนื่องจากเดือนมีนาคม - พฤษภาคม ชาวเกาะช้างขาดแคลนน้ำเพื่อการอุปโภคบริโภค ทั้งภาคการท่องเที่ยวและภาคประชาชน ๒) เรื่องผลกระทบเมื่อก่อสร้างชาวบ้านจะคัดค้านนั้น ขอยืนยันว่าไม่มี เพราะสิ่งนี้คือความต้องการของชาวบ้านอย่างแท้จริง และ ๓) ช่วงระหว่างการรอการก่อสร้างอ่างเก็บน้ำแล้วเสร็จ ชาวบ้านขาดแคลนแหล่งน้ำ ภาครัฐจะมีวิธีช่วยเหลืออย่างไร ทั้งภาคประชาชนและภาครัฐก็ต้องการอ่างเก็บน้ำเพื่อบรรเทาความเดือดร้อนของประชาชน

#### ◆ **ความคิดเห็นและข้อเสนอแนะของสมาชิกวุฒิสภา**

จากการรับฟังข้อมูลในประเด็นการก่อสร้างอ่างเก็บน้ำคลองพร้าว และจากการลงพื้นที่สำรวจสมาชิกวุฒิสภาในคณะกรรมการโครงการสมาชิกวุฒิสภาพบประชาชนในพื้นที่ภาคตะวันออก ได้ให้ข้อคิดเห็นและเสนอแนะแนวทางในการดำเนินการเพื่อประโยชน์ต่อพี่น้องประชาชน สรุปได้ดังนี้

**ผู้ช่วยศาสตราจารย์บุญส่ง ไขเกษ สมาชิกวุฒิสภา** ได้ให้ข้อคิดเห็นว่า พระราชบัญญัติอุทยานแห่งชาติ ๒๕๖๒ ซึ่งกำหนดให้ประชาชนเข้ามามีส่วนร่วมให้ข้อคิดเห็นหรือการทำประชาพิจารณ์ ดังนั้นกรมอุทยานแห่งชาติ สัตว์ป่า และพันธุ์พืช จำเป็นต้องเร่งออกกฎหมายลูกเพื่อรองรับการดำเนินงานในส่วนนี้ โดยกรมอุทยานแห่งชาติ สัตว์ป่า และพันธุ์พืช มีความพร้อมและเตรียมการแล้วหรือไม่



พลเอก วรพงษ์ สง่าเนตร สมาชิกวุฒิสภา ในฐานะรองประธานคณะกรรมการ คนที่หนึ่ง โครงการสมาชิกวุฒิสภาพบประชาชนในพื้นที่จังหวัดภาคตะวันออก ได้ให้ข้อคิดว่า ระยะเวลาตามแผนการดำเนินงานที่กรมชลประทานทำขึ้นนั้น ส่วนที่เกี่ยวข้อง เช่น กรมอุทยานแห่งชาติ สัตว์ป่า และพันธุ์พืช และกรมป่าไม้ ได้เห็นชอบร่วมกันหรือไม่ และในเรื่องนี้ควรมีการทำงานที่ต้องบูรณาการร่วมกัน เพื่อให้โครงการนี้แล้วเสร็จโดยเร็ว

พลเอก สิงห์ศึก สิงห์ไพร รองประธานวุฒิสภา คนที่หนึ่ง ในฐานะประธานคณะกรรมการ โครงการสมาชิกวุฒิสภาพบประชาชนในพื้นที่จังหวัดภาคตะวันออก ได้แจ้งว่า จะนำเรื่องที่เกี่ยวข้องกับปัญหาภัยแล้ง การขาดแคลนน้ำสำหรับอุปโภคและบริโภคนี้ ส่งต่อให้คณะกรรมการการเกษตร วุฒิสภา ติดตามการดำเนินงานอย่างใกล้ชิด และมอบหมายพลเอก วรพงษ์ สง่าเนตร คอยติดตามเรื่องดังกล่าว เพื่อให้การช่วยเหลือต่อไป

### ๓. การบริหารจัดการขยะและน้ำเสีย

จากการพูดคุยกันระหว่างคณะกรรมการฯ ส่วนราชการ และภาคประชาชน ในประเด็นการบริหารจัดการขยะและน้ำเสีย สรุปได้ดังนี้

#### ◆ ความคิดเห็นจากส่วนราชการและหน่วยงานภาครัฐ

นายสัญญา เกิดมณี นายกเทศมนตรีเทศบาลตำบลเกาะช้าง ได้ให้ข้อมูลว่า การบริหารจัดการขยะนั้น ได้รับงบประมาณมาเพื่อดำเนินการก่อสร้าง/ซ่อมแซมโรงกำจัดขยะแล้ว ซึ่งไม่น่าจะมีปัญหาใด ๆ แต่สำหรับเรื่องน้ำเสียนั้น เห็นว่ามีความสำคัญเป็นอย่างมาก จึงได้มีแนวทางที่จะสร้างโรงบำบัดน้ำเสียขึ้น โดยขอใช้พื้นที่ของกองทัพเรือ และได้ขออนุญาตใช้พื้นที่มาหลายครั้งแล้ว แต่ยังไม่ได้รับการตอบรับและยืนยัน ดังนั้น ขอความอนุเคราะห์ผู้มีส่วนเกี่ยวข้องพิจารณาอนุญาตให้สามารถใช้พื้นที่ของกองทัพเรือด้วย

นายธีระศักดิ์ สรวมชีพมาเสื่อ รองนายกเทศมนตรีเกาะช้าง ได้ให้ข้อเสนอแนะว่า ในลักษณะผู้ประกอบการในพื้นที่จะประกอบด้วย ๒ ส่วน คือ ผู้ประกอบการที่เป็นเจ้าของและเป็นคนพื้นที่เกาะช้าง และผู้ประกอบการที่เป็นนายทุนจากภายนอก ซึ่งการบริหารจัดการและการพัฒนาพื้นที่อาคารห้องพัก จะมีความแตกต่างกัน ผู้ประกอบการในพื้นที่ไม่มีกำลังทรัพย์ในการพัฒนาหรือจัดทำบำบัดน้ำเสียใช้เป็นของตนเองได้ และต้องยอมรับว่าการบังคับใช้เทศบัญญัติยังไม่เต็มประสิทธิภาพร้อยเปอร์เซ็นต์ ดังนั้น เมื่อมีโรงบำบัดน้ำเสียแห่งนี้จะช่วยให้ผู้ประกอบการที่ไม่สามารถจัดทำขึ้นเองได้ พร้อมทั้งจะเข้าร่วมโครงการนี้อยู่แล้ว เพราะไม่อยากให้พื้นที่ทะเลเสื่อมโทรม ซึ่งเป็นแหล่งทำมาหากินหลักของผู้ประกอบการและชาวบ้านให้มีความยั่งยืนต่อไป

#### ◆ ความคิดเห็นและข้อเสนอแนะของสมาชิกวุฒิสภา

จากการรับฟังข้อมูลในประเด็นการบริหารจัดการขยะและน้ำเสีย และจากการลงพื้นที่สำรวจสมาชิกวุฒิสภาในคณะกรรมการโครงการสมาชิกวุฒิสภาพบประชาชนในพื้นที่ภาคตะวันออก ได้ให้ข้อคิดเห็นและเสนอแนะแนวทางในการดำเนินการเพื่อประโยชน์ต่อพี่น้องประชาชน สรุปได้ดังนี้

**พลเรือเอก พัลลภ ตมิศานนท์ สมาชิกวุฒิสภา** ได้ฝากข้อคิดเห็นใน ๓ ประเด็น ได้แก่

๑) การบังคับใช้กฎหมายและเทศบัญญัติที่มีอยู่เต็มประสิทธิภาพหรือไม่ เพราะเห็นว่า บ่อบำบัดน้ำเสียนี้สร้างขึ้นเพื่อรองรับน้ำเสียจากผู้ประกอบการในพื้นที่เป็นหลัก ทั้งที่ผู้ประกอบการ จะต้องสร้างบ่อบำบัดน้ำเสียของตนเองตามที่กฎหมายกำหนดอยู่แล้ว

๒) การกำหนดให้สถานประกอบการจัดส่งน้ำเสียมาบำบัดโดยมีค่าใช้จ่ายคิดเป็นรายเดือนนั้น เทศบาลจะสามารถควบคุมผู้ประกอบการให้จัดส่งน้ำเสียเข้ามาได้มากขนาดไหน และได้ทั้งหมดหรือไม่ อีกทั้งจะเป็นภาระให้กับหน่วยงานหรือไม่ และจะมีวิธีดำเนินการอย่างไรหากผู้ประกอบการไม่ดำเนินการ หรือเกิดการลักลอบปล่อยน้ำเสียเช่นเดิม

๓) กองทัพเรืออาจจะต้องการข้อมูลที่มีความชัดเจนว่าการก่อสร้างโรงบำบัดน้ำเสียนี้ จะมีความยั่งยืน ในลักษณะข้อมูลเชิงประจักษ์ที่เป็นตัวเลข และวิธีดำเนินการในการควบคุม สถานประกอบการที่จะไม่มีการลักลอบการปล่อยน้ำเสียลงทะเลอีกหากมีการก่อสร้างโรงบำบัดน้ำเสีย แห่งนี้

**นางสาววิไลลักษณ์ อรินทมะพงษ์ สมาชิกวุฒิสภา** ได้ให้ข้อเสนอแนะว่า ควรนำเทศบัญญัติมา บังคับใช้ โดยตรวจสอบโรงแรมและร้านอาหารในพื้นที่ให้ปฏิบัติตามกฎหมายตั้งแต่เริ่มแรก เพื่อไม่ให้ เป็นภาระกับท้องถิ่นและส่วนราชการ แต่ถ้าจะสร้างบ่อบำบัดน้ำเสีย ควรมีความชัดเจนในเรื่องของการ นำไปใช้ประโยชน์ การมีส่วนร่วมของผู้ประกอบการ ค่าใช้จ่ายที่เกิดขึ้น ทั้งค่าไฟฟ้าและค่าหน่วยเรียกเก็บ รวมถึงการรองรับการขยายเมืองในอนาคต ตรงนี้ต้องให้ข้อมูลกับกองทัพเรือได้ เพื่อยืนยันถึงความยั่งยืน ของโครงการต่อไปในอนาคตด้วย

## การรับฟังประเด็นปัญหาของส่วนราชการและประชาชน

หลังจากการรับฟังข้อมูลในประเด็นต่าง ๆ ของส่วนราชการ และการเปิดโอกาสให้ประชาชนได้ร่วมแสดงความคิดเห็นเกี่ยวกับประเด็นต่าง ๆ นั้น เพื่อให้ได้รับทราบถึงข้อเท็จจริงที่เกิดขึ้นจากพี่น้องประชาชน จึงได้มีการร่วมแสดงความคิดเห็นทั้งในรูปแบบหนังสือ และวาจา โดยสรุปได้ดังนี้

### ๑. การแสดงความคิดเห็นโดยหนังสือ

ชื่อ - นามสกุล/ ประเด็นร้องเรียน	สาระสำคัญ/ข้อร้องเรียน	ข้อคิดเห็น/ข้อเสนอแนะของ สมาชิกวุฒิสภา/ส่วนราชการ
<p>นายวันรุ่ง ขนรกุล กำนันตำบลเกาะช้าง โทร. ๐๘๑ ๘๖๕ ๘๔๙๐</p> <p>เรื่อง : กรณีกองทัพเรือ ออกหนังสือสำคัญสำหรับ ที่หลวงโดยไม่ชอบทับที่อยู่ อาศัยและที่ดินทำกิน</p>	<p><b>สาระสำคัญ</b> ท้องที่เกาะช้างได้รับการจัดตั้งเป็นอำเภอ ตั้งแต่ปี พ.ศ. ๒๕๓๐ และในปี ๒๕๙๙ ทางราชการ กระทรวงมหาดไทยได้จัดทำ ทะเบียนบ้านขึ้นเป็นครั้งแรกให้แก่ราษฎร ชาวตำบลเกาะช้าง อำเภอแหลมงอบ จำนวน ๘ หมู่บ้าน ประกอบด้วย ๑. บ้านบางเป้า ๒. บ้านสลักเพชร ๓. บ้านแจ็กแบ้ ๔. บ้านสลักคอก ๕. บ้าน คลองนนทรี ๖. บ้านด่านใหม่ ๗. บ้าน คลองสน และ ๘ บ้านคลองพร้าว ซึ่งมี หลักฐานเป็นทะเบียนบ้านฉบับเก่า ต่อมาเมื่อวันที่ ๖ กันยายน ๒๕๑๐ ได้มี การประกาศให้พื้นที่เกาะช้างบริเวณหมู่ที่ ๖-๗ คือบ้านด่านใหม่ และบ้านคลองสน และบ้านคลองพร้าว เป็นที่สงวนห้ามของ กองทัพเรือ โดยเว้นที่ราบหมู่บ้านคลองสน ต่อมาเมื่อวันที่ ๒๗ กรกฎาคม ๒๕๓๘ กองทัพเรือ ธนารักษ์ร่วมกับกรมที่ดิน และจังหวัดตราด ออกหนังสือสำคัญ สำหรับที่หลวงหมายเลข ตร.๔๓๑ โดยไม่ ชอบด้วยกฎหมายที่ทับที่อยู่อาศัยและ ที่ดินทำกินของราษฎร</p>	<p>๑. สมาชิกวุฒิสภาจะนำเรื่อง ดังกล่าวมาดำเนินการตามกลไก ของวุฒิสภาต่อไป</p>

ชื่อ - นามสกุล/ ประเด็นร้องเรียน	สาระสำคัญ/ข้อร้องเรียน	ข้อคิดเห็น/ข้อเสนอแนะของ สมาชิกวุฒิสภา/ส่วนราชการ
	<p><u>ข้อร้องเรียน</u></p> <p>๑. ขอให้มีการยกเลิกมติคณะรัฐมนตรีวันที่ ๖ กันยายน ๒๕๑๐ เนื่องจากที่ดินแปลงดังกล่าวยังไม่สงวนและไม่ได้ประกาศในราชกิจจานุเบกษา เพื่อให้ราษฎรอยู่อาศัยและทำกิน</p> <p>๒. ขอให้ราษฎรที่มีที่ดินมีการครอบครองที่มี ส.ค.๑ นส.๓ นส.๓ก ที่ยื่นขอรังวัดออกโฉนดที่สำนักงานที่ดินสาขาส่วนแยกแหลมงอบ ไม่ต้องเข้าสู่กระบวนการพิสูจน์สิทธิ์ เพราะหลักฐานทางราชการระบุแล้วว่าทำมาหากินอยู่อาศัยมาก่อนมติ ครม. วันที่ ๖ ก.ย. ๑๐ ชัดเจนแล้ว</p> <p>๓. ขอให้ดำเนินการกับเจ้าหน้าที่ที่มาดำเนินการออก นสส. หนังสือสำคัญสำหรับที่หลวง จังหวัดตราด ทั้งหน่วยงานราชการที่เกี่ยวข้องที่ไม่ปฏิบัติให้ถูกต้องตามกฎหมาย</p> <p>๔. ขอให้ราษฎรที่มีที่ดินมีสิทธิ์ครอบครองเป็น ส.ค.๑ นส.๓ และ นส.๓ก ที่ขอรังวัดออกโฉนดที่ดินและได้ถูกตัดสิทธิ์ในที่ดินจากการพิสูจน์สิทธิ์ของ กปร. และกรมธนารักษ์ ให้นำที่ดินที่ถูกตัดสิทธิ์มาสู่การดำเนินการรังวัดออกโฉนดตามประมวลกฎหมายที่ดินใหม่ด้วย</p> <p>๕. การพิสูจน์สิทธิ์เป็นการพิสูจน์ของฝ่ายกองทัพเรือฝ่ายเดียว จึงขอให้ยกเลิกการพิสูจน์สิทธิ์นั้น</p> <p>๖. การพิสูจน์สิทธิ์ที่ผ่านมาเป็นการซื้อเวลา เนื่องจากว่าเวลาผ่านมา ๑๐ ปี ยังไม่มีการดำเนินการใด ๆ เลย</p> <p>๗. เมื่อหมู่ ๒ , ๓ , ๔ ตำบลเกาะช้าง ที่ราษฎรอยู่อาศัยและทำกิน ไม่ใช่ที่สงวนหวงห้ามของกองทัพเรือตามมติ ครม. ไม่ควรนำที่ดินนั้นไปพิสูจน์สิทธิ์อีก กองทัพเรือควรตรวจสอบแนวเขตใหม่ ให้เป็นปัจจุบันด้วย</p>	

ชื่อ - นามสกุล/ ประเด็นร้องเรียน	สาระสำคัญ/ข้อร้องเรียน	ข้อคิดเห็น/ข้อเสนอแนะของ สมาชิกวุฒิสภา/ส่วนราชการ
	<p>๘. กระทรวงกลาโหมทราบว่า มีหมู่บ้านเก่าแก่ คือหมู่บ้านคลองสน อีกทั้งตามมติกรม. เมื่อวันที่ ๖ ก.ย. ๑๐ ให้เว้นที่ราบหมู่บ้านคลองสนไว้ไม่หวงห้าม ซึ่งเห็นว่าไม่ถูกต้องเนื่องจากพื้นที่ทั้งหมดบนเกาะช้างมีความสูงต่ำแตกต่างกันไม่เกิน ๑๕๐ เมตร เหตุใดจึงเรียกจุดนั้นว่าที่ราบ</p>	
<p><b>นายเต็มศักดิ์ เสริฐศรี</b> โทร. ๐๙๑ ๕๖๙ ๙๖๕๔</p> <p><b>เรื่อง :</b> ขอความช่วยเหลือติดตามเรื่องร้องเรียนความเดือดร้อนของชาวบ้านอำเภอเกาะช้าง จังหวัดตราด</p>	<p><b>สาระสำคัญ</b> ผู้ร้องเดินทางไปยื่นหนังสือยังศูนย์รับเรื่องราวร้องทุกข์ของรัฐบาล สำนักงานปลัดสำนักนายกรัฐมนตรี และที่กระทรวงทรัพยากรธรรมชาติและสิ่งแวดล้อม โดยร้องเรียนการกระทำของเจ้าหน้าที่หัวหน้าอุทยานแห่งชาติหมู่เกาะช้างกับพวกกระทำการโดยมิชอบ ตั้งแต่วันที่ ๒๑ สิงหาคม ๒๕๖๒ จนถึงปัจจุบันรวมเวลา ๘ เดือนเศษ เรื่องราวดังกล่าวเงียบหายไปโดยไม่มีการติดต่อจากเจ้าหน้าที่ใด ๆ เกี่ยวข้องเลย</p> <p><b>ข้อร้องเรียน</b> ข้าพเจ้าและชาวบ้านอีกหลายคนได้รับความเดือดร้อนและความทุกข์ในการดำรงชีวิตเป็นอย่างมาก ซึ่งถูกกระทำการจับกุมแจ้งข้อกล่าวหาดำเนินคดีและตีตีประกาศ มาตรา ๒๒ รื้อถอน จากเจ้าหน้าที่อุทยานฯ ลักษณะข้อกล่าวหาการจับกุมเหมือนกับอีกหลายราย (เอกสารสำเนาแนบ ๑ ชุด เลขที่ ๓/๒๕๖๒ ลงวันที่ ๒๑ สิงหาคม ๒๕๖๒)</p>	<p>๑. สมาชิกวุฒิสภาจะนำเรื่องดังกล่าวมาดำเนินการตามกลไกของวุฒิสภาต่อไป</p>

\*\*\*\*\*

### รูปภาพประกอบกิจกรรม













การหารือร่วมกับส่วนราชการและประชาชน  
ณ ที่ว่าการอำเภอเกาะช้าง จังหวัดตราด