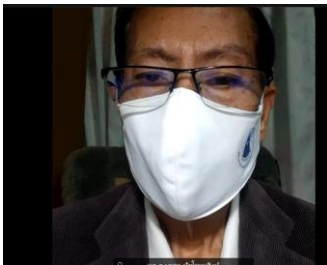




เอกสารข่าว

คณะกรรมการการเลือกตั้ง
และสิ่งแวดล้อม วุฒิสภา
โทรศัพท์ ๐๒ ๘๓๑ ๙๑๖๒-๓ โทรสาร ๐๒ ๘๓๑ ๙๑๖๓



วันอังคารที่ ๒๑ กันยายน ๒๕๖๔ คณะกรรมการการเลือกตั้งและสิ่งแวดล้อม วุฒิสภา ได้มีการประชุมครั้งที่ ๑๕/๒๕๖๔ โดยเป็นการประชุม (ผ่านสื่ออิเล็กทรอนิกส์) เพื่อพิจารณาเรื่องต่าง ๆ ดังนี้

๑. พิจารณาติดตาม เสนอแนะ และเร่งรัดผลการดำเนินการเกี่ยวกับการปฏิรูปประเทศ และการดำเนินการตามยุทธศาสตร์ชาติ ด้านทรัพยากรธรรมชาติและสิ่งแวดล้อม โดยเชิญ อธิบดีกรมอุทยานแห่งชาติ สัตว์ป่า และพันธุ์พืช มาให้ข้อมูลต่อที่ประชุม

มติที่ประชุม : ที่ประชุมได้พิจารณาแล้วรับทราบผลการดำเนินการของกรมอุทยานแห่งชาติ สัตว์ป่า และพันธุ์พืช ในประเด็นต่าง ๆ ดังนี้

๑. แผนปฏิบัติการและความคืบหน้าการจัดที่ดินทำกิน ๔.๒ ล้านไร่ (ตามมติคณะรัฐมนตรี เมื่อวันที่ ๒๖ พฤศจิกายน ๒๕๖๑ : รถไฟขบวนที่ ๔) และปัญหาอุปสรรคที่สำคัญในการดำเนินการ สรุปได้ดังนี้

๑) โครงการการสำรวจการถือครองที่ดินของราษฎรในเขตอนุรักษ์ จำนวน ๒๒๗ ป่าอนุรักษ์ เนื้อที่ประมาณ ๔,๒๗๓,๗๒๖ ไร่ แยกเป็นพื้นที่อุทยานแห่งชาติ จำนวน ๑๒๖ แห่ง เนื้อที่ประมาณ ๒,๕๕๕,๙๒๒ ไร่ เขตรักษาพันธุ์สัตว์ป่า จำนวน ๖๐ แห่ง เนื้อที่ประมาณ ๑,๔๔๓,๐๓๙ ไร่ และเขตห้ามล่าสัตว์ป่า จำนวน ๔๑ แห่ง เนื้อที่ประมาณ ๒๗๔,๗๖๔ ไร่

"การพัฒนาต้องไม่ทิ้งทรัพยากรธรรมชาติและสิ่งแวดล้อมไว้ข้างหลัง"



เอกสารข่าว

คณะกรรมการการเลือกตั้ง
และสิ่งแวดล้อม วุฒิสภา
โทรศัทพ์ ๐๒ ๘๓๑ ๙๑๖๒-๓ โทรสาร ๐๒ ๘๓๑ ๙๑๖๓



๒) เป้าหมายการดำเนินงาน ปีงบประมาณ พ.ศ. ๒๕๖๔ - ๒๕๖๖ รังวัดและจัดทำแนวเขตบริหารเพื่อการอนุรักษ์ที่ได้สำรวจและบริหารจัดการพื้นที่เพื่อจัดทำแผนที่แนบท้ายพระราชกฤษฎีกา

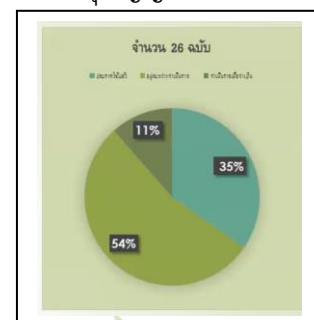
๒.๑) กิจกรรมตรวจสอบและการบริหารจัดการพื้นที่ จำนวน ๑ ล้านไร่ ในส่วนที่ยังไม่สามารถดำเนินการได้เนื่องจากกระบวนการกฎหมายล่าช้ามีขั้นตอนการดำเนินการของหน่วยงานภายนอกกรมอุทยานแห่งชาติ สัตว์ป่าและพันธุ์พืช ไม่สามารถกำหนดระยะเวลาการดำเนินการอย่างชัดเจนว่ามีผลใช้บังคับเมื่อใด จึงได้มีการปรับแผนการดำเนินงานเพื่อเตรียมความพร้อมในการทำความเข้าใจและรับทราบแนวทางกระบวนการตามที่กฎหมาย รวมถึงสร้างความเชื่อมั่นกับราษฎรในการแก้ไขปัญหาที่ดินของราษฎรในเขตป่าอนุรักษ์

๒.๒) การรังวัดและจัดทำเครื่องหมายแนวเขตบริหารเพื่อการอนุรักษ์ จำนวน ๑๓,๐๐๐ กิโลเมตร ดำเนินการแล้วจำนวน ๑๒,๓๗๐.๒๐ กิโลเมตร ไม่สามารถดำเนินการ จำนวน ๖๖๙.๘๐ กิโลเมตร เนื่องจากปัญหาการระบาดของโรคติดเชื้อไวรัสโคโรนา ๒๐๑๙ (COVID - 19) ในพื้นที่ดังกล่าว



๒. ความคืบหน้าการออกอนุบัญญัติตามพระราชบัญญัติอุทยานแห่งชาติ พ.ศ. ๒๕๖๒ มีอนุบัญญัติ จำนวน ๒๖ ฉบับ ผลการดำเนินการ ดังนี้

- | | |
|--|--------------|
| ๑) ประกาศในราชกิจจานุเบกษา มีผลบังคับใช้แล้ว | จำนวน ๙ ฉบับ |
| ๒) เตรียมเสนอคณะรัฐมนตรี | จำนวน ๔ ฉบับ |
| ๓) เตรียมเสนอรัฐมนตรี/อธิบดี ลงนาม | จำนวน ๘ ฉบับ |
| ๔) ดำเนินการเมื่อมีความจำเป็นและเหมาะสม | จำนวน ๓ ฉบับ |



"การพัฒนาต้องไม่ทิ้งทรัพยากรธรรมชาติและสิ่งแวดล้อมไว้ข้างหลัง"



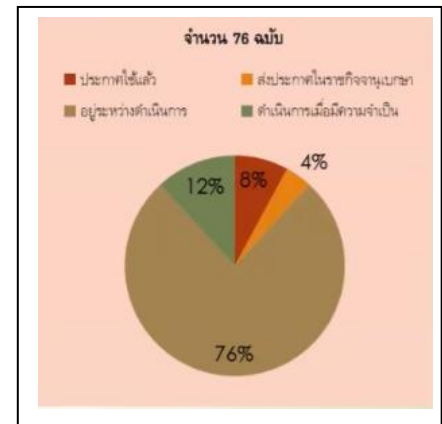
เอกสารข่าว

คณะกรรมการการเลือกตั้ง
และสิ่งแวดล้อม วุฒิสภา
โทรศัพท์ ๐๒ ๘๓๑ ๘๑๖๒-๓ โทรสาร ๐๒ ๘๓๑ ๘๑๖๓



๓. ความคืบหน้าการออกอนุบัญญัติตามพระราชบัญญัติสงวนและคุ้มครองสัตว์ป่า พ.ศ. ๒๕๖๒ มีอนุบัญญัติจำนวน ๗๖ ฉบับ ผลการดำเนินการ ดังนี้

- | | |
|--|---------------|
| ๑) ประกาศในราชกิจจานุเบกษามีผลใช้บังคับแล้ว | จำนวน ๖ ฉบับ |
| ๒) ส่งประกาศในราชกิจจานุเบกษา | จำนวน ๓ ฉบับ |
| ๓) เตรียมเสนอคณะรัฐมนตรี | จำนวน ๑ ฉบับ |
| ๔) เตรียมเสนอรัฐมนตรี/อธิบดี ลงนาม | จำนวน ๒ ฉบับ |
| ๕) ส่งให้กระทรวงการคลังให้ความเห็นชอบ | จำนวน ๑ ฉบับ |
| ๖) คณะกรรมการพัฒนากฎหมายกรมอุทยานฯ พิจารณาแล้ว | จำนวน ๕๓ ฉบับ |
| ๗) ดำเนินการเมื่อมีความจำเป็นและเหมาะสม | จำนวน ๙ ฉบับ |



๔. ความคืบหน้าการจัดที่ดินทำกินให้ชุมชนในโครงการพัฒนาพื้นที่เพื่อเสริมความมั่นคงเฉพาะพื้นที่ (โครงการ พมพ.) จังหวัดแม่ฮ่องสอน และจังหวัดเชียงใหม่

การสำรวจการถือครองที่ดินตามมาตรา ๖๔ แห่งพระราชบัญญัติอุทยานแห่งชาติ พ.ศ. ๒๕๖๒ และมาตรา ๑๒๑ แห่งพระราชบัญญัติสงวนและคุ้มครองสัตว์ป่า พ.ศ. ๒๕๖๒ ในพื้นที่ ๓ ป่าอนุรักษ์ จำนวน ๓๒ หมู่บ้าน เนื้อที่ ๒๘,๕๖๒๒.๒๒ ไร่ เสร็จเรียบร้อยแล้ว ปัจจุบันอยู่ระหว่างกระบวนการพิจารณาจัดทำร่างพระราชกฤษฎีกา และร่างระเบียบตามความในมาตรา ๖๔

๕. การเร่งรัดอนุญาตให้ชุมชนใช้ที่ดินป่าไม้ในการก่อสร้าง “แหล่งน้ำ/ฝายชุมชน”

กรมอุทยานแห่งชาติ สัตว์ป่า และพันธุ์พืช ได้เห็นชอบแบบแปลนของการก่อสร้างฝายชุมชนแล้ว และได้มีหนังสือแจ้งเวียนไปยังหน่วยงานในกำกับดูแล หากชุมชนมีความประสงค์จะสร้างฝายชุมชนสามารถประสานไปยังหัวหน้าอุทยานแห่งชาติ หรือหน่วยงานระดับในพื้นที่เพื่อขอคำปรึกษาเกี่ยวกับเรื่องดังกล่าวได้

"การพัฒนาต้องไม่ทิ้งทรัพยากรธรรมชาติและสิ่งแวดล้อมไว้ข้างหลัง"



เอกสารข่าว

คณะกรรมการการเลือกตั้ง
และสิ่งแวดล้อม วุฒิสภา
โทรศัพท์ ๐๒ ๘๓๑ ๘๑๖๒-๓ โทรสาร ๐๒ ๘๓๑ ๘๑๖๓



๖) ความคืบหน้าการพัฒนาโครงการป่าในสวนพฤกษศาสตร์เมืองดงฟ้าห่วน จังหวัดอุบลราชธานี

โครงการป่าในเมืองสวนพฤกษศาสตร์ดงฟ้าห่วน จังหวัดอุบลราชธานี ดำเนินการด้วยงบประมาณ พ.ศ. ๒๕๖๑ โดยได้รับการสนับสนุนงบประมาณจากจังหวัดอุบลราชธานี โดยกลุ่มจังหวัดภาคตะวันออกเฉียงเหนือตอนล่าง ได้พิจารณาสนับสนุนโครงการพัฒนาป่าในเมืองป่าดงฟ้าห่วน ให้ดำเนินการก่อสร้างโครงการพัฒนาแหล่งท่องเที่ยว (ภาคตะวันออกเฉียงเหนือ) สวนพฤกษศาสตร์ดงฟ้าห่วน ก่อสร้างเส้นทางจักรยานลาดยางมะตอยผสมยางพารา ระยะทาง ๒๑.๘๓๕ กิโลเมตร งบประมาณ จำนวน ๒๖,๘๕๐,๐๐๐ บาท ปัญหาและอุปสรรคที่เกิดขึ้นปัจจุบันขาดงบประมาณในการเชื่อมถนนระหว่างสวนพฤกษศาสตร์ และสนามกีฬาจังหวัดทำให้ไม่สะดวกในการเดินทางของประชาชน

๗. เรื่องร้องเรียนจากประชาชนในกรณีที่ดินที่ประชาชนอยู่อาศัยและทำกินแนวเขตอุทยานแห่งชาติ

เมื่อพิจารณาจากบทบัญญัติมาตรา ๘ แห่งพระราชบัญญัติอุทยานแห่งชาติ พ.ศ. ๒๕๖๒ วางหลักไว้ว่า พื้นที่ที่จะกำหนดให้เป็นอุทยานแห่งชาติตามมาตรา ๖ ต้องมิได้เป็นที่ดินที่มีหนังสือแสดงกรรมสิทธิ์หรือสิทธิครอบครอง ตามประมวลกฎหมายที่ดินหรือกฎหมายอื่นของบุคคลใด เว้นแต่เป็นที่ดินของหน่วยงานของรัฐ กรณีที่ข้อเท็จจริงปรากฏว่าในเขตอุทยานแห่งชาติมีแนวเขตทับซ้อนที่ดินของราษฎร ซึ่งมีหนังสือแสดงกรรมสิทธิ์หรือสิทธิครอบครอง

"การพัฒนาต้องไม่ทิ้งทรัพยากรธรรมชาติและสิ่งแวดล้อมไว้ข้างหลัง"



เอกสารข่าว

คณะกรรมการอนุรักษ์มรดกธรรมชาติและสิ่งแวดล้อม
ประเทศไทย ๐๒ ๘๓๑ ๘๑๖๒-๓ โทรสาร ๐๒ ๘๓๑ ๘๑๖๓



ตามประมวลกฎหมายที่ดินโดยชอบด้วยกฎหมาย ที่ดินดังกล่าวก็ไม่ถือว่าเป็นอุทยานแห่งชาติ ยังคงเป็นที่ดินที่เป็นกรรมสิทธิ์หรือสิทธิครอบครองของราษฎร ไม่ได้เป็นพื้นที่อุทยานแห่งชาติตามที่ได้มีพระราชกฤษฎีกาประกาศกำหนดเป็นอุทยานแห่งชาติ

ในส่วนของราษฎรที่อยู่ในเขตอุทยานแห่งชาติโดยไม่มีเอกสารสิทธิในที่ดิน รัฐบาลได้มีแนวทางการช่วยเหลือราษฎรที่อยู่อาศัยทำกินในเขตอุทยานแห่งชาติที่ไม่มีที่อยู่อาศัยหรือที่ทำกินให้สามารถอยู่ได้ โดยจัดทำโครงการเกี่ยวกับการอนุรักษ์และดูแลรักษาทรัพยากรธรรมชาติภายในอุทยานแห่งชาติ โดยมีได้กรรมสิทธิ์ในที่ดินนั้น และผ่านความเห็นชอบของคณะกรรมการอุทยานแห่งชาติ เพื่อเสนอคณะรัฐมนตรีให้ความเห็นชอบ โดยตราเป็นพระราชกฤษฎีกา ตามบทบัญญัติมาตรา ๖๔ แห่งพระราชบัญญัติอุทยานแห่งชาติ พ.ศ. ๒๕๖๒

๘. ประเด็นปฏิรูปที่ ๑.๕ ผลักดันพื้นที่ป่าไม้ให้เป็นมรดกโลก ได้แก่ ๑) การผลักดันพื้นที่กลุ่มป่าแก่งกระจานเป็นมรดกโลก ๒) เสนอพื้นที่แหล่งอนุรักษ์ทะเลอันดามันเป็นมรดกโลก ๓) จัดทำเอกสารนำเสนอ (Nomination Dossier) พื้นที่อุทยานแห่งชาติแม่วงก์ – คลองลาน เพื่อเตรียมผนวกเข้าเป็นส่วนหนึ่งของมรดกโลกทางธรรมชาติทุ่งใหญ่นเรศวร – ห้วยขาแข้ง ๔) องค์การเพื่อการศึกษา วิทยาศาสตร์ และวัฒนธรรมแห่งสหประชาชาติ หรือ ยูเนสโก ได้ประกาศให้ “ดอยเชียงดาว” จังหวัดเชียงใหม่ เป็นพื้นที่สงวนชีวมณฑลแห่งใหม่ของโลกจากยูเนสโก (UNESCO) อย่างเป็นทางการ ในวันที่ ๑๕ กันยายน ๒๕๖๔ ถือได้ว่าเป็นชีวมณฑลลำดับที่ ๕ ของประเทศไทย



(ที่มา : <https://travel.kapook.com/view246643.html>)

"การพัฒนาต้องไม่ทิ้งทรัพยากรธรรมชาติและสิ่งแวดล้อมไว้ข้างหลัง"