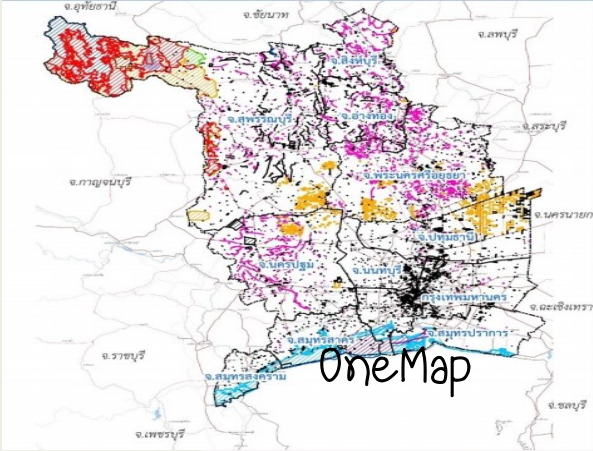




เอกสารข่าว

คณะกรรมการทรัพยากรธรรมชาติและสิ่งแวดล้อม วุฒิสภา



วันอังคารที่ ๒๖ ตุลาคม ๒๕๖๔

คณะกรรมการทรัพยากรธรรมชาติและสิ่งแวดล้อม วุฒิสภา

ได้มีการประชุม (ผ่านสื่ออิเล็กทรอนิกส์)

ครั้งที่ ๒๐/๒๕๖๔

เพื่อพิจารณาเรื่องต่าง ๆ ดังนี้



๑. พิจารณาดำเนินการตาม เสนอแนะ และเร่งรัดผลการดำเนินการเกี่ยวกับการปฏิรูปประเทศ และการดำเนินการตามยุทธศาสตร์ชาติ ด้านทรัพยากรธรรมชาติและสิ่งแวดล้อม

โดยเชิญผู้อำนวยการสำนักงานคณะกรรมการนโยบายที่ดินแห่งชาติมาให้ข้อมูลต่อที่ประชุมมาให้ข้อมูลต่อที่ประชุม สรุปได้ดังนี้

๑) การกิจของสำนักงานคณะกรรมการนโยบายที่ดินแห่งชาติ (คทช.)

๒) ภาพรวมการแก้ไขปัญหาการจัดที่ดินทำกินให้กับชุมชนตามนโยบายคณะกรรมการนโยบายที่ดินแห่งชาติ (คทช.)

- ความคืบหน้าการจัดที่ดินทำกินให้ชุมชนตามนโยบาย คทช. ตามมติคณะรัฐมนตรี เมื่อวันที่ ๒๒ ธันวาคม ๒๕๕๘

- พื้นที่เป้าหมายการแก้ไขปัญหาการอยู่อาศัยและทำกินในพื้นที่ป่าไม้ (ทุกประเภท) แบ่งออกเป็น

กลุ่มที่ ๑ ป่าสงวนแห่งชาติ (ลุ่มน้ำ ๓,๔,๕) เป้าหมายตั้งแต่ ปี ๒๕๕๘ - ๒๕๖๔ จำนวน ๑.๘ ล้านไร่ เป็นเป้าหมายเชิงรุกปี ๒๕๖๔ จำนวน ๒.๑ ล้านไร่

กลุ่มที่ ๒ ป่าสงวนแห่งชาติ (ลุ่มน้ำ ๓,๔,๕) ทั้งหมด ๑๙,๕๖๗ หมู่บ้าน ที่จะต้องสำรวจและจัดทำแผนการจัดการ ในปีงบประมาณ ๒๕๖๔ สำรวจแล้ว จำนวน ๘,๓๑๓ หมู่บ้าน และในปีงบประมาณ ๒๕๖๕ กำหนดเป้าหมายการสำรวจ จำนวน ๒,๐๐๐ หมู่บ้าน

กลุ่มที่ ๓ ป่าสงวนแห่งชาติพื้นที่ต้นน้ำ (ลุ่มน้ำ ๑, ๒) เข้าทำประโยชน์ก่อนปี ๒๕๕๕ - ๒๕๕๗ เนื้อที่ประมาณ ๔.๙ ล้านไร่

กลุ่มที่ ๔ เขตป่าอนุรักษ์ เข้าทำประโยชน์ก่อนปี ๒๕๕๕ - ๒๕๕๗ เนื้อที่ประมาณ ๔.๒ ล้านไร่

กลุ่มที่ ๕ พื้นที่ป่าชายเลน สำรวจแล้ว จำนวน ๑๐๒,๒๒๒ ไร่ ปี ๒๕๖๕ กำหนดเป้าหมายสำรวจ จำนวน ๑๖,๑๐๐ ไร่



“การพัฒนาต้องไม่ทิ้งทรัพยากรธรรมชาติและสิ่งแวดล้อมไว้ข้างหลัง”

ฝ่ายเลขานุการคณะกรรมการทรัพยากรธรรมชาติและสิ่งแวดล้อม โทร ๐๒ ๘๓๑ ๙๑๖๒





เอกสารข่าว

คณะกรรมการทรัพยากรธรรมชาติและสิ่งแวดล้อม วุฒิสภา

๓) การปรับปรุงแผนที่แนวเขตที่ดินของรัฐแบบบูรณาการ (๑ : ๕๐๐๐ (OneMap))

และแก้ไขปัญหาแนวเขตที่ดินของรัฐ เพื่อแก้ไขปัญหาที่ดินทับซ้อนในการประชุม คทช. ครั้งที่ ๒/๒๕๖๔

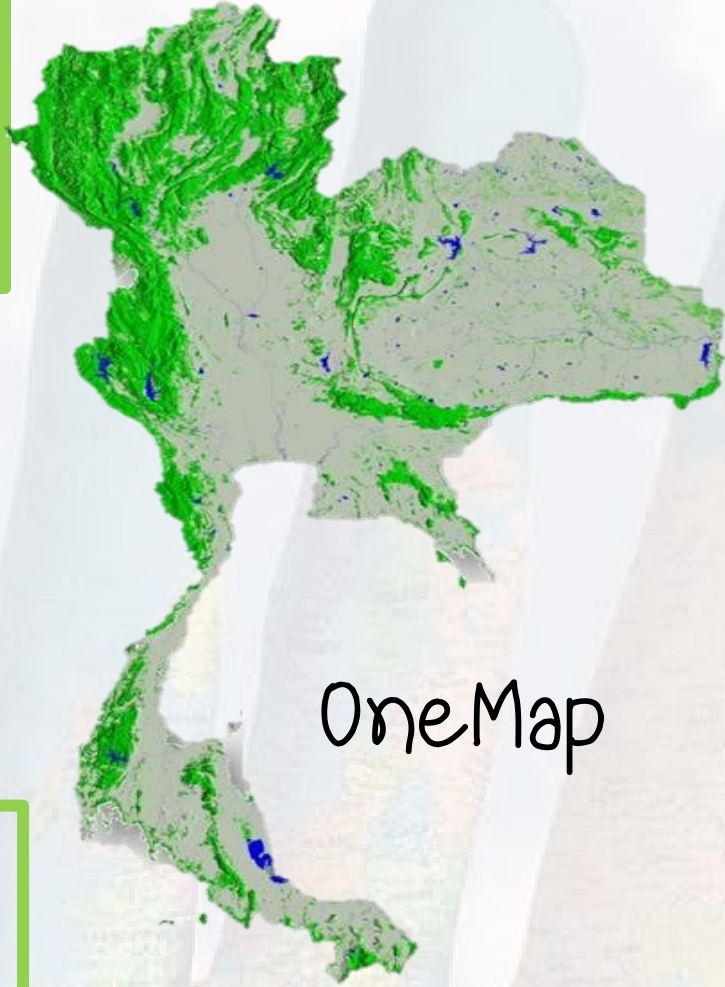
เมื่อวันที่ ๑๓ กันยายน ๒๕๖๔ เห็นชอบการปรับปรุงแผนที่แนวเขตที่ดินของรัฐ โดยมีกลุ่มจังหวัดที่ ๑ ได้แก่

(๑) นนทบุรี (๒) กรุงเทพมหานคร (๓) ปทุมธานี (๔) นครปฐม (๕) สมุทรสงคราม (๖) อ่างทอง (๗) สิงห์บุรี

(๘) พระนครศรีอยุธยา (๙) สมุทรสาคร (๑๐) สมุทรปราการ และ (๑๑) สุพรรณบุรี

ความคืบหน้าการจัดที่ดินทำกินให้ชุมชนตามนโยบาย คทช. ตามมติคณะรัฐมนตรี เมื่อวันที่ 22 ธันวาคม 2558

ผลการจัดที่ดินทำกินให้ชุมชน	ผลการดำเนินงาน				
	พื้นที่เป้าหมาย (ร้อยละ)	เห็นชอบขอบเขตพื้นที่แล้ว (ร้อยละ)	ออกหนังสืออนุญาตแล้ว (ร้อยละ)	จัดคนเข้าใช้ประโยชน์ ในที่ดิน	ส่งเสริมและพัฒนาอาชีพแล้ว (ร้อยละ)
ป่าสงวนแห่งชาติ	375 พื้นที่ 1,882,004-1-15.91 ไร่	363 พื้นที่ (97) 1,830,346-1-79.91 ไร่	170 พื้นที่ (44) 777,562 ไร่		118 พื้นที่ (31)
ป่าสงวนแห่งชาติ (เชิงรุก)	279 พื้นที่ 2,061,416-0-00 ไร่	219 พื้นที่ (78) 1,561,702-3-04.29 ไร่	-		-
ป่าตาม พ.ร.บ.ป่าไม้ 2484	1 พื้นที่ 1,456-0-20 ไร่	1 พื้นที่ (100) 1,456-0-20 ไร่	-		-
ป่าไม้ถาวร	2 พื้นที่ 114,757-0-00 ไร่	-	-		-
ป่าชายเลน	566 พื้นที่ 24,537-2-10 ไร่	386 พื้นที่ (68) 19,191 -1-34 ไร่	71 พื้นที่ (13) 15,050-3-16.20 ไร่	68,453 ราย	14 พื้นที่ (2)
ที่ดินในเขตปฏิรูปที่ดิน	75 พื้นที่ 74,261-3-56 ไร่	50 พื้นที่ (67) 39,539-0-96 ไร่	21 พื้นที่ (28) 19,595-3-37 ไร่	83,931 แปลง ใน 302 พื้นที่ (ร้อยละ 21)	21 พื้นที่ (28)
ที่ดินสาธารณประโยชน์	91 พื้นที่ 37,492-2-56.70 ไร่	62 พื้นที่ (68) 23,067-2-72.30 ไร่	11 พื้นที่ (12) 4,716-0-05 ไร่		15 พื้นที่ (16)
ที่ดินราชพัสดุ	7 พื้นที่ 6,822-3-94 ไร่	7 พื้นที่ (100) 6,822-3-94 ไร่	2 พื้นที่ (29) 41-3-00 ไร่		1 พื้นที่ (14)
นิคมสหกรณ์ (13 นิคม 14 ป่า)	15 พื้นที่ 1,510,300-3-20 ไร่	-	-		-
ที่ดินสงวนเพื่อกิจการนิคม ในนิคมสร้างตนเอง	31 พื้นที่ 8,466-2-85 ไร่	29 พื้นที่ (94) 6,211-1-01.93 ไร่	22 พื้นที่ (71) 4,768-1-61 ไร่		16 พื้นที่ (16)
รวม	1,442 พื้นที่ 5,713,049-0-72.61 ไร่	1,117 พื้นที่ (77) 3,478,886-0-53.05 ไร่	297 พื้นที่ (20) 821,535-0-03.26 ไร่		185 พื้นที่ (13)



OneMap

๔) เรื่องร้องเรียนจากประชาชน

๔.๑) กรณีขอเอกสารสิทธิ์ในที่ดินทำกินของประชาชน อำเภอเซกา จังหวัดบึงกาฬ

๔.๒) กรณีราษฎรจังหวัดจันทบุรีมีแบบแจ้งการครอบครองที่ดิน (ส.ค.๑) ขอลอกโฉนดที่ดินไม่ได้

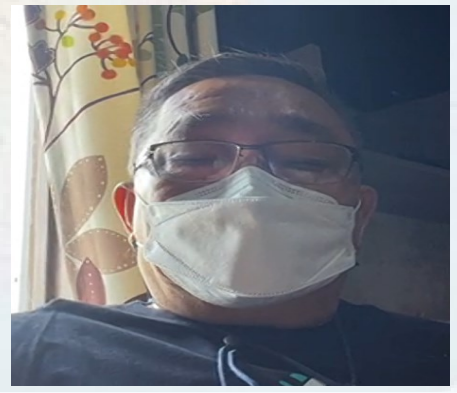
มติที่ประชุม : ที่ประชุมมีมติรับทราบผลการดำเนินการตามแผนการปฏิรูปประเทศ และการดำเนินการตามยุทธศาสตร์ชาติด้านทรัพยากรธรรมชาติและสิ่งแวดล้อม ในประเด็นต่าง ๆ ดังนี้

(๑) ภารกิจของสำนักงานคณะกรรมการนโยบายที่ดินแห่งชาติ (คทช.)

(๒) ภาพรวมการแก้ไขปัญหาการจัดที่ดินทำกินให้กับชุมชนตามนโยบายคณะกรรมการนโยบายที่ดินแห่งชาติ (คทช.)

(๓) การปรับปรุงแผนที่แนวเขตที่ดินของรัฐแบบบูรณาการ มาตรฐาน ๑ : ๕๐๐๐ (One Map) และแก้ไขปัญหาแนวเขตที่ดินของรัฐ เพื่อแก้ไขปัญหาที่ดินทับซ้อน

(๔) เรื่องร้องเรียนจากประชาชน



“การพัฒนาต้องไม่ทิ้งทรัพยากรธรรมชาติและสิ่งแวดล้อมไว้ข้างหลัง”

ฝ่ายเลขานุการคณะกรรมการทรัพยากรธรรมชาติและสิ่งแวดล้อม โทร ๐๒ ๘๓๑ ๕๑๖๒





เอกสารข่าว



คณะกรรมการทรัพยากรธรรมชาติและสิ่งแวดล้อม วุฒิสภา

๒. การดำเนินงานของคณะอนุกรรมการต่าง ๆ

๒.๑ คณะอนุกรรมการด้านสิ่งแวดล้อม

ประธานคณะอนุกรรมการได้รายงานต่อที่ประชุมว่า คณะอนุกรรมการจะมีการประชุม ครั้งที่ ๑๘/๒๕๖๔ ในวันพฤหัสบดีที่ ๒๘ ตุลาคม ๒๕๖๔ ซึ่งจะพิจารณาศึกษา (ร่าง) รายงานการพิจารณาศึกษาเรื่อง การแก้ไขปัญหาหมอกควันและมลพิษภาคเหนือจากฝุ่นละอองขนาดเล็ก (PM2.5) โดยเชิญผู้ที่เกี่ยวข้องมาเข้าร่วมประชุม ดังนี้

- ๑) อธิบดีกรมควบคุมมลพิษ
- ๒) ผู้อำนวยการสำนักงานพัฒนาวิทยาศาสตร์และเทคโนโลยีแห่งชาติ
- ๓) ผู้อำนวยการสำนักงานพัฒนาเทคโนโลยีอวกาศและภูมิสารสนเทศ (องค์การมหาชน)
- ๔) รองศาสตราจารย์ ดร.เศรษฐ์ สัมภัตตะกุล หัวหน้าศูนย์ข้อมูลการเปลี่ยนแปลงสภาพภูมิอากาศ คณะวิศวกรรมศาสตร์ มหาวิทยาลัยเชียงใหม่
- ๕) ผู้ช่วยศาสตราจารย์ ดร.ชาคริต โชติอมรศักดิ์ อาจารย์ประจำภาควิชาภูมิศาสตร์ คณะสังคมศาสตร์ หัวหน้าศูนย์ภูมิภาคเพื่อการศึกษาด้านภูมิอากาศและสิ่งแวดล้อม มหาวิทยาลัยเชียงใหม่
- ๖) ผู้ช่วยศาสตราจารย์ ดร.นิอร สิริมงคลเลิศกุล คณะวิศวกรรมศาสตร์ มหาวิทยาลัยเทคโนโลยีราชมงคลล้านนาเชียงราย


๒.๒ คณะอนุกรรมการติดตาม เสนอแนะ และเร่งรัดการปฏิรูปประเทศ และการจัดทำ และดำเนินการตามยุทธศาสตร์ชาติด้านทรัพยากรธรรมชาติและสิ่งแวดล้อม

ประธานคณะอนุกรรมการได้รายงานการดำเนินงาน ดังนี้

๑) การเสนอโครงการ/แผนงาน/กิจกรรมในการลงพื้นที่ เพื่อติดตาม เสนอแนะ และเร่งรัดการปฏิรูปประเทศ และการจัดทำ และดำเนินการตามยุทธศาสตร์ชาติด้านทรัพยากรธรรมชาติและสิ่งแวดล้อม โดยสามารถเสนอได้ภายในวันที่ ๑๑ พฤศจิกายน ๒๕๖๔

๒) ความคืบหน้าผลการดำเนินงานไตรมาส ๓ ปี ๒๕๖๔ ห้วงเดือนเมษายน - มิถุนายน ๒๕๖๔ ในการดำเนินการตามแผนการปฏิรูปประเทศด้านทรัพยากรธรรมชาติและสิ่งแวดล้อมตามมาตรา ๒๗๐ ของรัฐธรรมนูญแห่งราชอาณาจักรไทย พุทธศักราช ๒๕๖๐ ครั้งที่ ๑๒ ขณะนี้ได้ดำเนินการเสร็จเรียบร้อยแล้ว

มติที่ประชุม : ที่ประชุมรับทราบการดำเนินงานของคณะอนุกรรมการต่าง ๆ



“การพัฒนาต้องไม่ทิ้งทรัพยากรธรรมชาติและสิ่งแวดล้อมไว้ข้างหลัง”

ฝ่ายเลขานุการคณะกรรมการทรัพยากรธรรมชาติและสิ่งแวดล้อม โทร ๐๒ ๘๓๑ ๘๑๖๒

