




เอกสารข่าว

คณะกรรมการทรัพยากรธรรมชาติและสิ่งแวดล้อม วุฒิสภา

วันศุกร์ที่ ๒๔ มีนาคม ๒๕๖๖ คณะอนุกรรมการจัดการทรัพยากรธรรมชาติอย่างยั่งยืน

ในคณะกรรมการทรัพยากรธรรมชาติและสิ่งแวดล้อม วุฒิสภา ได้มีการประชุมคณะอนุกรรมการ ครั้งที่ ๓/๒๕๖๖ ซึ่งการประชุมครั้งนี้ เป็นการประชุมตามแนวทางสำนักงานสีเขียวของสำนักงานเลขาธิการ วุฒิสภาด้วยการใช้เอกสารการประชุมในรูปแบบไฟล์อิเล็กทรอนิกส์แทนการใช้กระดาษ



สำหรับการประชุมในครั้งนี้ เป็นการติดตามความคืบหน้าในการดำเนินการตามยุทธศาสตร์ชาติ แผนแม่บท ภายใต้ยุทธศาสตร์ชาติ ประเด็นที่ ๑๘ การเติบโตอย่างยั่งยืน ศึกษากรณี “การแก้ไขปัญหาการทับซ้อนของที่ดิน ในเขตอุทยานแห่งชาติทับลาน” โดยเชิญผู้แทนจากหน่วยงานภาครัฐ เข้าร่วมประชุม ดังนี้

- ผู้อำนวยการสำนักงานคณะกรรมการนโยบายที่ดินแห่งชาติ (สคทช.)
- เลขาธิการสำนักงานการปฏิรูปที่ดินเพื่อเกษตรกรรม
- ผู้แทนกรมอุทยานแห่งชาติ สัตว์ป่า และพันธุ์พืช
- ผู้แทนจากกรมป่าไม้

ผู้แทนจาก สคทช. ได้นำเสนอการแก้ไขปัญหาที่ดินของรัฐทับซ้อนกันในพื้นที่อุทยานแห่งชาติทับลาน โดยได้นำเสนอถึงความเป็นมาของปัญหาและแนวทางการแก้ไขปัญหาในพื้นที่ดังกล่าว สรุปได้ดังนี้

* ที่มาของปัญหาพื้นที่อุทยานแห่งชาติทับลาน มาจากการส่งมอบพื้นที่และการประกาศเขตพื้นที่รับผิดชอบของหน่วยงาน ทับซ้อนกันในแต่ละช่วงเวลา เช่น ปี ๒๕๐๖ ประกาศเขตป่าไม้ถาวร/ ในระหว่างปี ๒๕๐๙ - ๒๕๑๖ ประกาศ เขตป่าสงวนแห่งชาติ ป่าวังน้ำเขียว ป่าครบุรี ปี ๒๕๑๘ ประกาศเขตปฏิรูปที่ดินจังหวัดปราจีนบุรี ปี ๒๕๒๑ ประกาศ เขตปฏิรูปที่ดินนครราชสีมาในลักษณะครอบคลุมทั้งเขตการปกครอง รวมถึงในปี ๒๕๒๔ ได้ประกาศพระราชกฤษฎีกา กำหนดบริเวณป่าให้เป็นอุทยานแห่งชาติทับลาน ทับซ้อนในพื้นที่ลงไปอีก



นายประเสริฐ ศิริภาพร
รองผู้อำนวยการสำนักงาน
คณะกรรมการนโยบายที่ดินแห่งชาติ



นายเอกพงศ์ น้อยสร้าง
รองเลขาธิการสำนักงานการปฏิรูปที่ดิน
เพื่อเกษตรกรรม



นายอุดมพร ศิริรักษ์
ผู้อำนวยการส่วนรังวัดแนวเขตที่ดินป่าไม้
กรมอุทยานแห่งชาติ สัตว์ป่า และพันธุ์พืช



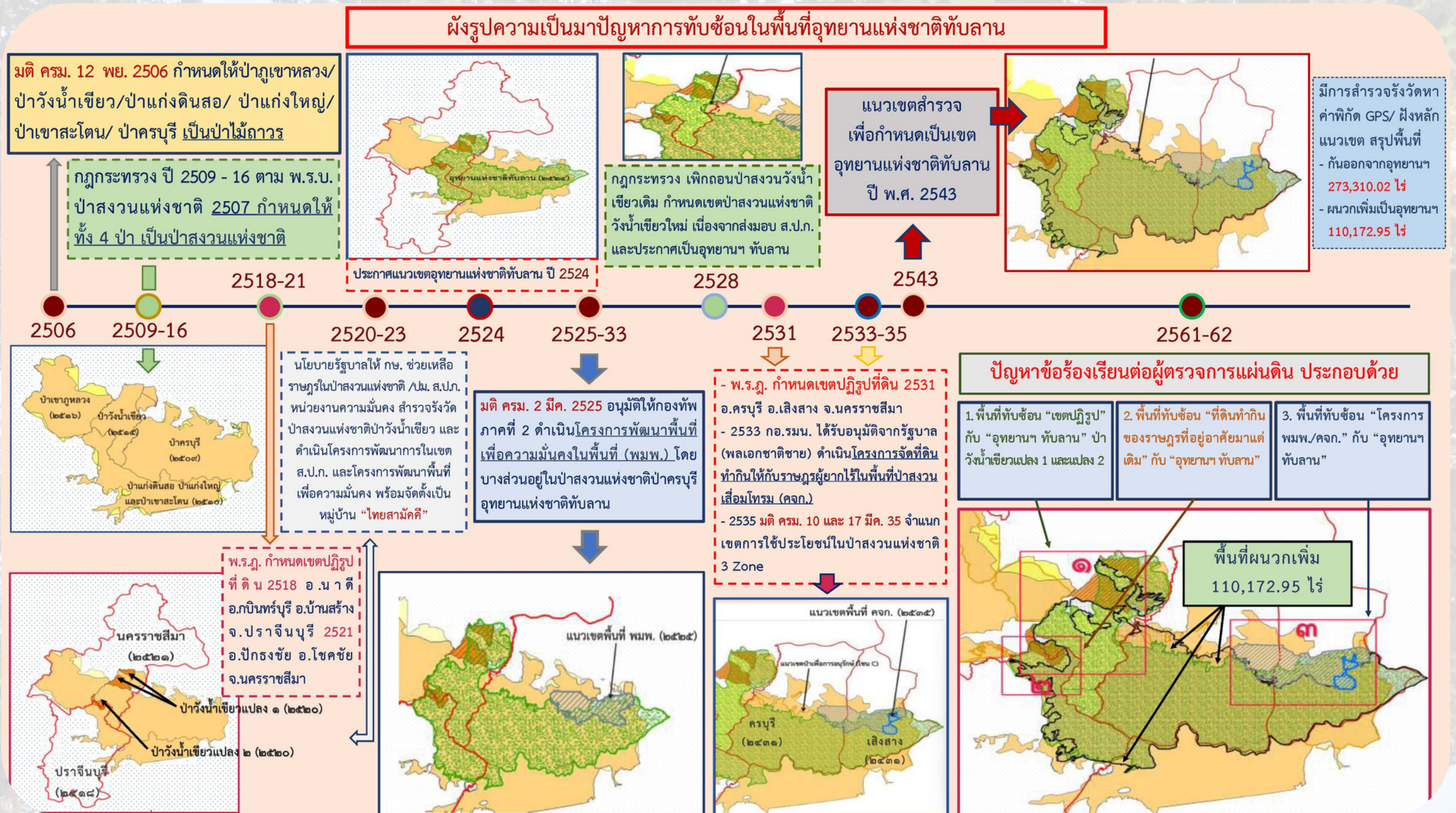
ผู้แทนกรมป่าไม้



“การพัฒนาที่ยั่งยืนต้องสมดุลกับธรรมชาติและเป็นมิตรกับสิ่งแวดล้อม”



คณะกรรมการทรัพยากรธรรมชาติและสิ่งแวดล้อม วุฒิสภา

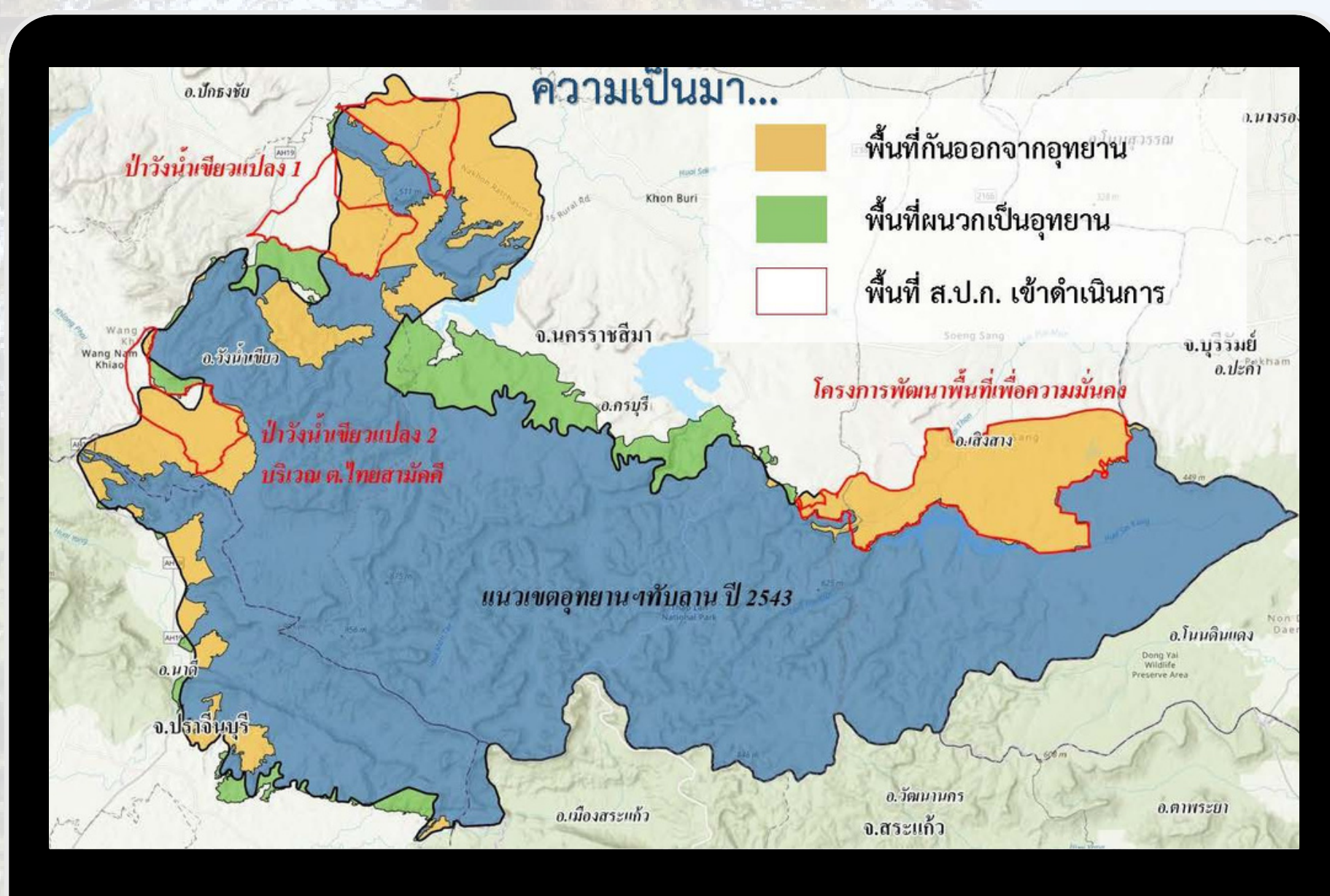


ปี ๒๕๒๐ รัฐบาลมีนโยบายในการช่วยเหลืออพยพราษฎรที่อยู่อาศัยกระจ่ายในพื้นที่ป่าให้มาอยู่รวมกันและจัดตั้งเป็น “บ้านไทยสามัคคี”

ปี ๒๕๒๕ ได้อนุมัติให้กองทัพภาคที่ ๒ ดำเนินโครงการพัฒนาพื้นที่เพื่อความมั่นคงในพื้นที่ (พมพ.) เดิมเป็นพื้นที่ภายใต้สิทธิพลของพรรคคอมมิวนิสต์แห่งประเทศไทย มีพื้นที่บางส่วนอยู่ในเขตอุทยาน

ปี ๒๕๓๑ โครงการจัดที่ดินทำกินให้กับราษฎรผู้ยากไร้ในพื้นที่ ป่าสงวนเสื่อมโทรม (คจก.) ที่อยู่ในเขตอุทยาน ส่งผลทำให้เกิดผลกระทบกับประชาชนที่ ครอบครัวทำประโยชน์ในที่ดิน

และที่ผ่านมามหาหน่วยงานที่เกี่ยวข้องได้พยายามร่วมกันแก้ไขปัญหา โดยการสำรวจและปรับปรุงแนวเขตอุทยานแห่งชาติทับลานให้ตรงตามสภาพความเป็นจริงของพื้นที่ เมื่อปี พ.ศ. ๒๕๔๓ พบว่ามีพื้นที่ต้องกันออกจากแนวเขตอุทยานแห่งชาติ ประมาณ ๒๗๐,๐๐๐ ไร่ และมีพื้นที่ผนวกกลับมาเป็นอุทยานแห่งชาติ ประมาณ ๑๑๐,๐๐๐ ไร่ แต่ไม่ได้มีการตราออกเป็นกฎหมายเพื่อปรับปรุงแนวเขตอุทยานแห่งชาติทับลาน ในส่วนที่ทับซ้อนกับพื้นที่โครงการของรัฐ แต่อย่างไรก็ดี เนื่องจากผลการปรับปรุงแนวเขตยังไม่ผ่านความเห็นชอบของคณะกรรมการอุทยานแห่งชาติ และการปรับปรุงส่วนราชการ เมื่อปี ๒๕๔๕



“การพัฒนาที่ยั่งยืนต้องสมดุลกับธรรมชาติและเป็นมิตรกับสิ่งแวดล้อม”



เอกสารข่าว

คณะกรรมการทรัพยากรธรรมชาติและสิ่งแวดล้อม วุฒิสภา



* สามารถจำแนกพื้นที่ที่มีการปัญหาทับซ้อน ดังนี้

๑. เขตปฏิรูปที่ดินเพื่อเกษตรกรรมกับอุทยานแห่งชาติทับลาน

๒. ที่ดินทำกินของราษฎรที่อยู่อาศัยมาแต่เดิมบริเวณบ้านไทยสามัคคีกับอุทยานแห่งชาติทับลาน

๓. โครงการพัฒนาพื้นที่เพื่อความมั่นคงในพื้นที่ (โครงการ พมพ.) และโครงการจัดที่ดินทำกิน

ให้กับ ราษฎรผู้ยากไร้ในพื้นที่ ป่าสงวนเสื่อมโทรม (โครงการ คจก.) กับอุทยานแห่งชาติทับลาน

๔. พื้นที่ที่มีการดำเนินคดี จำนวน ๕๕๒ คดี เนื้อที่ประมาณ ๑๒,๕๒๗ ไร่

* สทช. นำเรื่องเสนอคณะรัฐมนตรีเพื่อพิจารณา ดังนี้

๑. เห็นชอบแนวทางการใช้เส้นปรับปรุงการสำรวจแนวเขต ปี พ.ศ. ๒๕๔๓ ในการปรับปรุงแผนที่แนวเขตที่ดินของรัฐแบบบูรณาการมาตราส่วน ๑ : ๔๐๐๐ (ONE MAP) พื้นที่อุทยานแห่งชาติทับลาน จังหวัดนครราชสีมา และจังหวัดปราจีนบุรี และให้กรมอุทยานแห่งชาติ สัตว์ป่า และพันธุ์พืช กรมป่าไม้ สำนักงานการปฏิรูปที่ดินเพื่อเกษตรกรรม จังหวัดนครราชสีมา และจังหวัดปราจีนบุรี ร่วมกันตรวจสอบข้อมูลพื้นที่ของจุดที่ไม่ชัดเจนให้แล้วเสร็จภายใน ๓ เดือน และเร่งรัดดำเนินการสำรวจเพื่อจัดทำแนวกันชน (BUFFER ZONE) ที่ชัดเจน เพื่อรักษาความสมบูรณ์ของพื้นที่มรดกโลก และสภาพพื้นที่ป่าไม้ ภายหลังจากคณะรัฐมนตรีเห็นชอบ

๒. เห็นชอบการดำเนินคดีกับผู้กระทำผิดให้เป็นไปตามกระบวนการยุติธรรม โดยไม่เกี่ยวข้องหรือมีผลต่อรูปคดี ที่อยู่ในกระบวนการยุติธรรมและการพิจารณาของศาล และกำหนดแนวทางการคุ้มครองการดำเนินงานของเจ้าหน้าที่ที่ได้ดำเนินการจับกุมดำเนินคดีตามกฎหมาย

๓. เห็นชอบการดำเนินงานในพื้นที่ที่กั้นออกจากเขตอุทยานแห่งชาติทับลานให้กรมอุทยานแห่งชาติ สัตว์ป่า และพันธุ์พืช และกรมป่าไม้ส่งมอบพื้นที่ให้สำนักงานการปฏิรูปที่ดินเพื่อเกษตรกรรมดำเนินการจัดที่ดินให้ประชาชนอยู่อาศัยทำกินตามแนวทางคทช. หรือตามกฎหมายว่าด้วยการปฏิรูปที่ดินเพื่อเกษตรกรรมแล้วแต่กรณี โดยให้ส่วนราชการที่เกี่ยวข้องดำเนินการตามกฎหมายและระเบียบต่อไป สำหรับพื้นที่ป่าอุดมสมบูรณ์ที่จะผนวกเพิ่มประมาณ ๑๑๐,๐๐๐ ไร่ ให้กระทรวงทรัพยากรธรรมชาติและสิ่งแวดล้อมพิจารณาดำเนินการตามความเหมาะสมต่อไป

เมื่อวันที่ ๑๔ มีนาคม ๒๕๖๖ ที่ประชุมคณะรัฐมนตรีได้มีมติ ดังนี้

๑. เห็นชอบตามที่สำนักงานคณะกรรมการนโยบายที่ดินแห่งชาติเสนอ ทั้งนี้ ในส่วนของการดำเนินคดีกับผู้กระทำผิด แนวทางการคุ้มครองการดำเนินงานของเจ้าหน้าที่ที่ได้ดำเนินการจับกุมดำเนินคดีตามกฎหมาย และการคุ้มครองและรับรองการดำเนินการของคณะกรรมการ คณะอนุกรรมการ คณะทำงาน และเจ้าหน้าที่ให้เป็นไปตามความเห็นของสำนักงานคณะกรรมการกฤษฎีกา

๒. ให้สำนักงานคณะกรรมการนโยบายที่ดินแห่งชาติ กระทรวงมหาดไทย กระทรวงทรัพยากรธรรมชาติและสิ่งแวดล้อม และหน่วยงานที่เกี่ยวข้องเร่งดำเนินการในเรื่องต่าง ๆ ที่เกี่ยวข้องตามหน้าที่และอำนาจให้ถูกต้องรอบคอบเป็นไปตามกฎหมาย ระเบียบ และมติคณะรัฐมนตรีที่เกี่ยวข้องอย่างเคร่งครัด

๓. ให้สำนักงานคณะกรรมการนโยบายที่ดินแห่งชาติ ได้รับยกเว้นการปฏิบัติตามมติคณะรัฐมนตรี เมื่อวันที่ ๒๔ พฤศจิกายน ๒๕๕๘ (เรื่อง การเสนอเรื่องเร่งด่วนต่อคณะรัฐมนตรี) ในการเสนอเรื่องนี้



“การพัฒนาที่ยั่งยืนต้องสมดุลกับธรรมชาติและเป็นมิตรกับสิ่งแวดล้อม”